COMUNIDAD DE PROPIETARIOS "LAS LIEBRES"

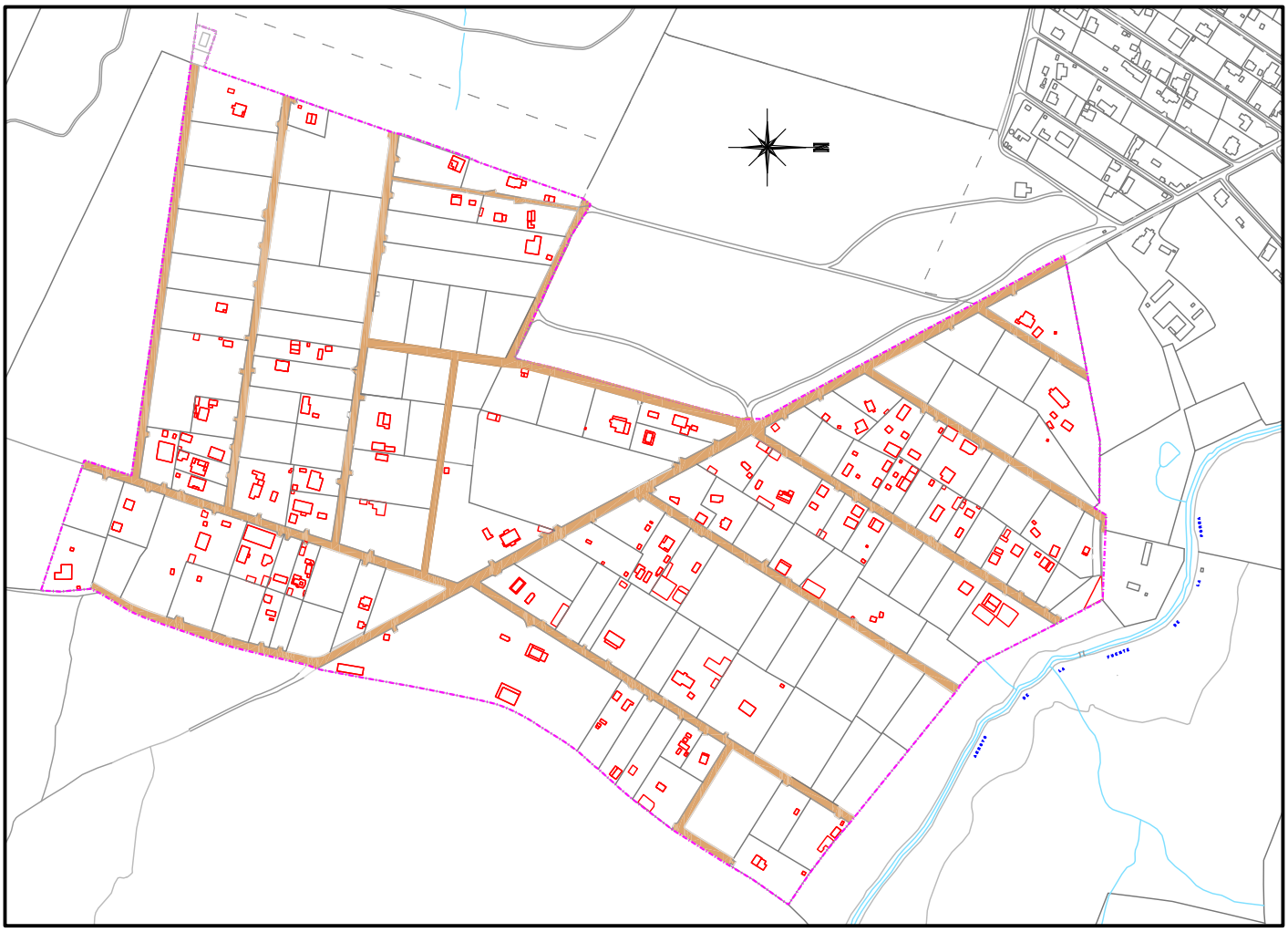

DOCUMENTO Nº2
PROYECTO DE ACTUACIÓN / REGULARIZACIÓN
PLAN ESPECIAL DE REGULARIZACIÓN DE SUELO RÚSTICO DE ASENTAMIENTO IRREGULAR U.E. "LAS LIEBRES" DE MIRANDA DE AZÁN

TOMO II
ANEXOS Y PLANOS

CONSULTOR:

castinsa

INGENIERO DE CAMINOS:

Francisco Ledesma García

DICIEMBRE 2016

ANEXO 1

Fichas catastrales de las parcelas incluidas dentro de la unidad de regularización.

GOBIERNO DE ESPAÑA
MINISTERIO DE HACIENDA Y ADMINISTRACIONES PÚBLICAS
SECRETARÍA DE ESTADO DE HACIENDA
DIRECCIÓN GENERAL DEL CATASTRO
Sede Electrónica del Catastro

CONSULTA DESCRIPTIVA Y GRÁFICA DE DATOS CATASTRALES BIENES INMUEBLES DE NATURALEZA URBANA

Municipio de MIRANDA DE AZAN Provincia de SALAMANCA

REFERENCIA CATASTRAL DEL INMUEBLE
4594801TL7249S0001ZM

DATOS DEL INMUEBLE

LOCALIZACIÓN
CR MOZARBEZ 15
37187 MIRANDA DE AZAN [SALAMANCA]

USO LOCAL PRINCIPAL: **Almacén,Estac.**

AÑO CONSTRUCCIÓN: **1990**

COEFICIENTE DE PARTICIPACIÓN: **100,000000**

SUPERFICIE CONSTRUIDA [m²]: **9**

DATOS DE LA FINCA A LA QUE PERTENECE EL INMUEBLE

SITUACIÓN
CR MOZARBEZ 15
MIRANDA DE AZAN [SALAMANCA]

SUPERFICIE CONSTRUIDA [m²]	SUPERFICIE GRÁFICA PARCELA [m²]	TIPO DE FINCA
9	2.102	Parcela construida sin división horizontal

ELEMENTOS DE CONSTRUCCIÓN

Uso	Escalera	Planta	Puerta	Superficie m²
ALMACEN	1	00	01	9
ELEMENTOS COMUNES				

INFORMACIÓN GRÁFICA — E: 1/800

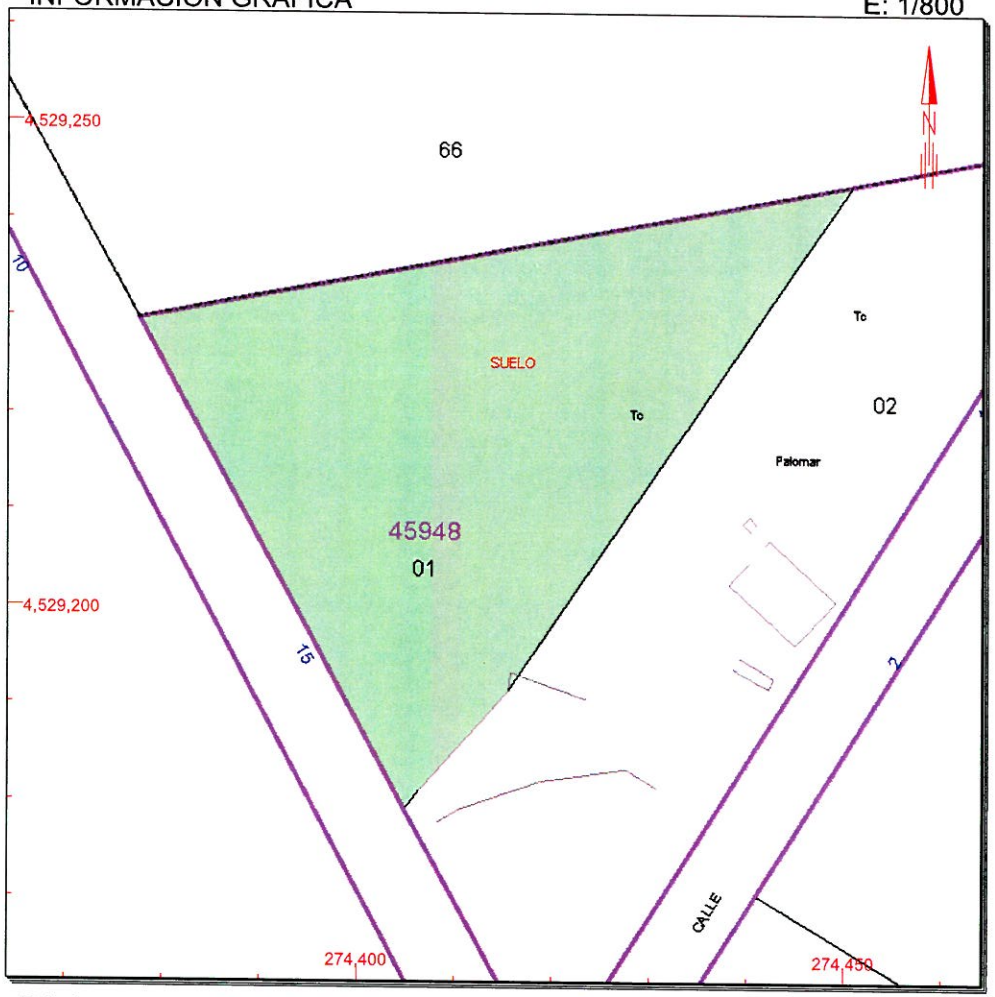

Este documento no es una certificación catastral, pero sus datos pueden ser verificados a través del 'Acceso a datos catastrales no protegidos' de la SEC.

274,450 Coordenadas U.T.M. Huso 30 ETRS89
Límite de Manzana
Límite de Parcela
Límite de Construcciones
Mobiliario y aceras
Límite zona verde
Hidrografía

Lunes , 31 de Octubre de 2016

GOBIERNO DE ESPAÑA
MINISTERIO DE HACIENDA Y ADMINISTRACIONES PÚBLICAS
SECRETARÍA DE ESTADO DE HACIENDA
DIRECCIÓN GENERAL DEL CATASTRO
Sede Electrónica del Catastro

CONSULTA DESCRIPTIVA Y GRÁFICA DE DATOS CATASTRALES BIENES INMUEBLES DE NATURALEZA URBANA

Municipio de MIRANDA DE AZAN Provincia de SALAMANCA

REFERENCIA CATASTRAL DEL INMUEBLE
4594802TL7249S0001UM

DATOS DEL INMUEBLE

LOCALIZACIÓN
CL TULIPANES 1
37187 MIRANDA DE AZAN [SALAMANCA]

USO LOCAL PRINCIPAL: **Residencial**

AÑO CONSTRUCCIÓN: **1982**

COEFICIENTE DE PARTICIPACIÓN: **100,000000**

SUPERFICIE CONSTRUIDA [m²]: **199**

DATOS DE LA FINCA A LA QUE PERTENECE EL INMUEBLE

SITUACIÓN
CL TULIPANES 1
MIRANDA DE AZAN [SALAMANCA]

SUPERFICIE CONSTRUIDA [m²]	SUPERFICIE GRÁFICA PARCELA [m²]	TIPO DE FINCA
199	2.343	Parcela construida sin división horizontal

ELEMENTOS DE CONSTRUCCIÓN

Uso	Escalera	Planta	Puerta	Superficie m²
VIVIENDA	1	00	01	140
ALMACEN	1	00	02	24
DEPORTIVO	1	00	03	35
ELEMENTOS COMUNES				

INFORMACIÓN GRÁFICA — E: 1/1000

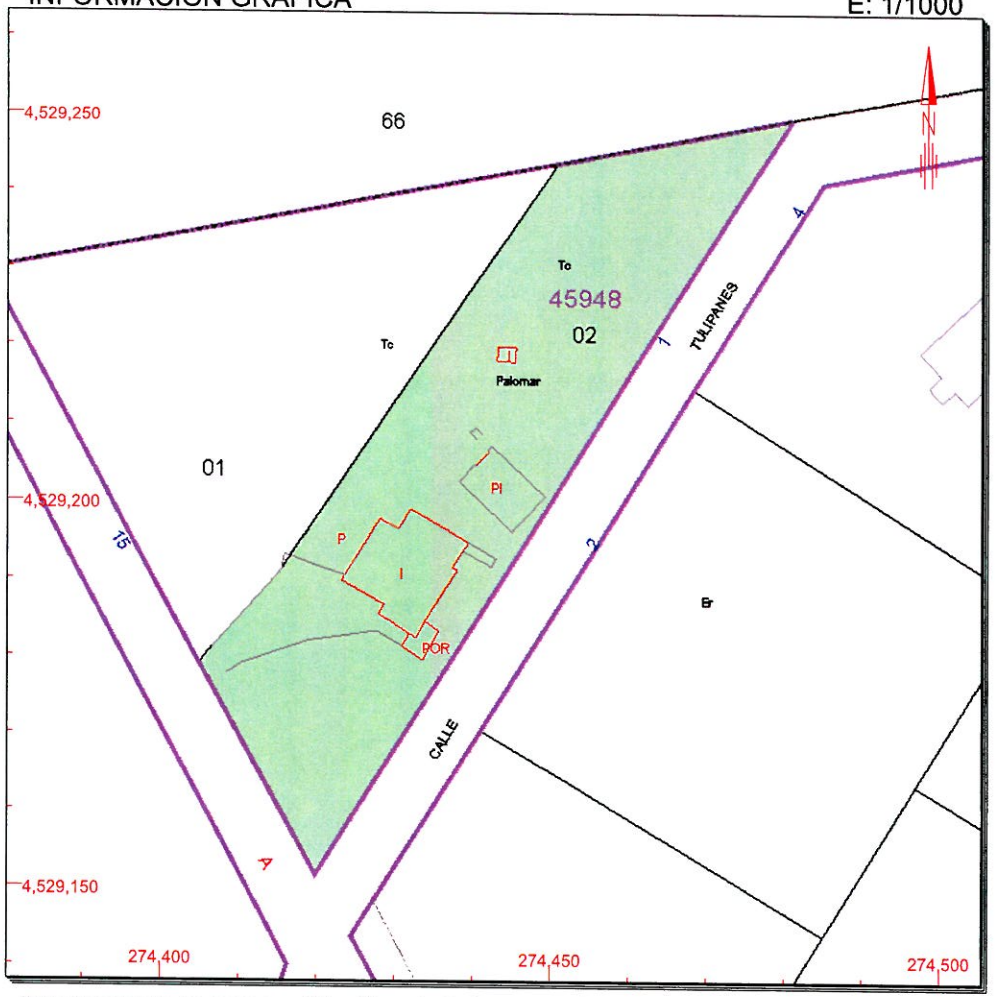

Este documento no es una certificación catastral, pero sus datos pueden ser verificados a través del 'Acceso a datos catastrales no protegidos' de la SEC.

274,500 Coordenadas U.T.M. Huso 30 ETRS89
Límite de Manzana
Límite de Parcela
Límite de Construcciones
Mobiliario y aceras
Límite zona verde
Hidrografía

Lunes , 31 de Octubre de 2016

GOBIERNO DE ESPAÑA
MINISTERIO DE HACIENDA Y ADMINISTRACIONES PÚBLICAS
SECRETARÍA DE ESTADO DE HACIENDA
DIRECCIÓN GENERAL DEL CATASTRO
Sede Electrónica del Catastro

CONSULTA DESCRIPTIVA Y GRÁFICA DE DATOS CATASTRALES BIENES INMUEBLES DE NATURALEZA URBANA

Municipio de MIRANDA DE AZAN Provincia de SALAMANCA

REFERENCIA CATASTRAL DEL INMUEBLE
4693306TL7249S0001PM

DATOS DEL INMUEBLE

LOCALIZACIÓN
CR MOZARBEZ 17 Suelo
37187 MIRANDA DE AZAN [SALAMANCA]

USO LOCAL PRINCIPAL: Suelo sin edif.

AÑO CONSTRUCCIÓN:

COEFICIENTE DE PARTICIPACIÓN: 100,000000

SUPERFICIE CONSTRUIDA [m²]: --

DATOS DE LA FINCA A LA QUE PERTENECE EL INMUEBLE

SITUACIÓN
CR MOZARBEZ 17
MIRANDA DE AZAN [SALAMANCA]

SUPERFICIE CONSTRUIDA [m²]	SUPERFICIE GRÁFICA PARCELA [m²]	TIPO DE FINCA
0	2.394	Suelo sin edificar

INFORMACIÓN GRÁFICA E: 1/800

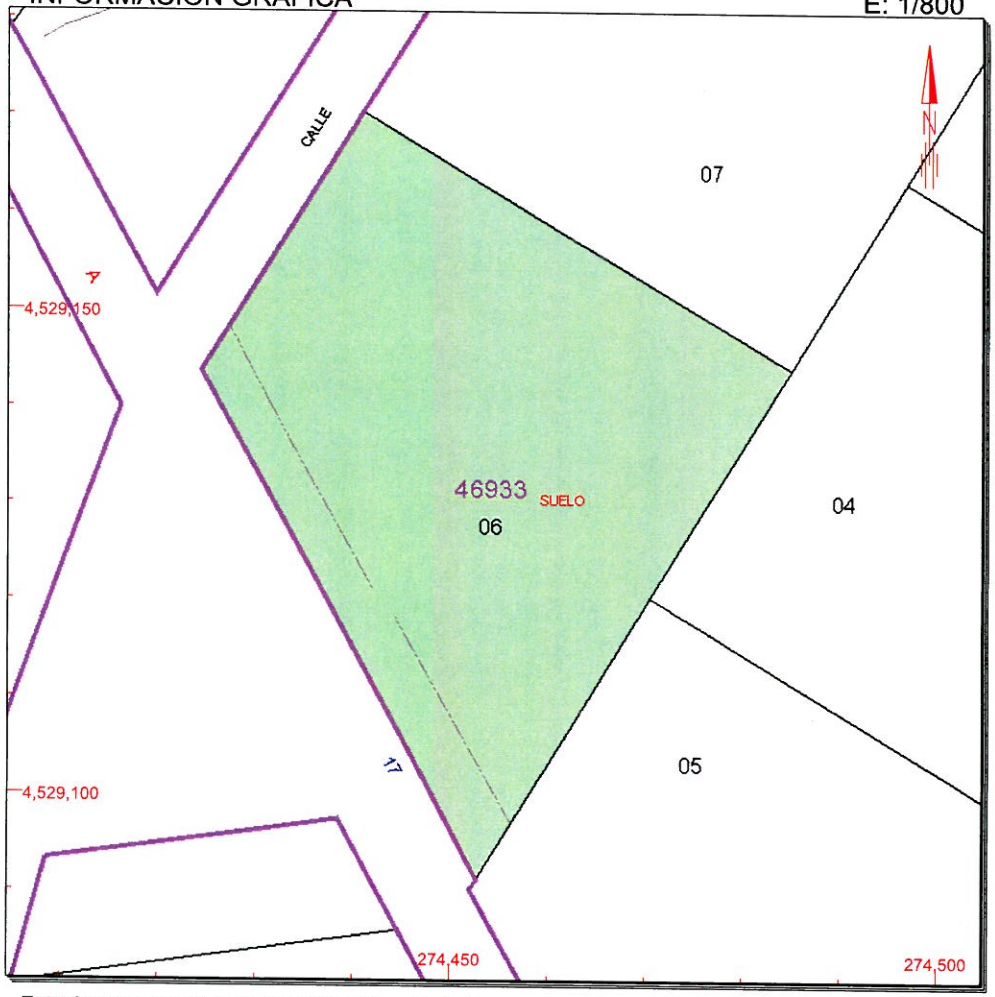

Este documento no es una certificación catastral, pero sus datos pueden ser verificados a través del 'Acceso a datos catastrales no protegidos' de la SEC.

274,500 Coordenadas U.T.M. Huso 30 ETRS89
Límite de Manzana
Límite de Parcela
Límite de Construcciones
Mobiliario y aceras
Límite zona verde
Hidrografía

Lunes , 31 de Octubre de 2016

CONSULTA

GOBIERNO DE ESPAÑA
MINISTERIO DE HACIENDA Y ADMINISTRACIONES PÚBLICAS
SECRETARÍA DE ESTADO DE HACIENDA
DIRECCIÓN GENERAL DEL CATASTRO
Sede Electrónica del Catastro

CONSULTA DESCRIPTIVA Y GRÁFICA DE DATOS CATASTRALES BIENES INMUEBLES DE NATURALEZA URBANA

Municipio de MIRANDA DE AZAN Provincia de SALAMANCA

REFERENCIA CATASTRAL DEL INMUEBLE

4693307TL7249S0001LM

DATOS DEL INMUEBLE

LOCALIZACIÓN

CL TULIPANES 2 Suelo

37187 MIRANDA DE AZAN [SALAMANCA]

USO LOCAL PRINCIPAL	AÑO CONSTRUCCIÓN
Suelo sin edif.	

COEFICIENTE DE PARTICIPACIÓN	SUPERFICIE CONSTRUIDA [m²]
100,000000	--

DATOS DE LA FINCA A LA QUE PERTENECE EL INMUEBLE

SITUACIÓN

CL TULIPANES 2

MIRANDA DE AZAN [SALAMANCA]

SUPERFICIE CONSTRUIDA [m²]	SUPERFICIE GRÁFICA PARCELA [m²]	TIPO DE FINCA
0	2.629	Suelo sin edificar

INFORMACIÓN GRÁFICA

E: 1/800

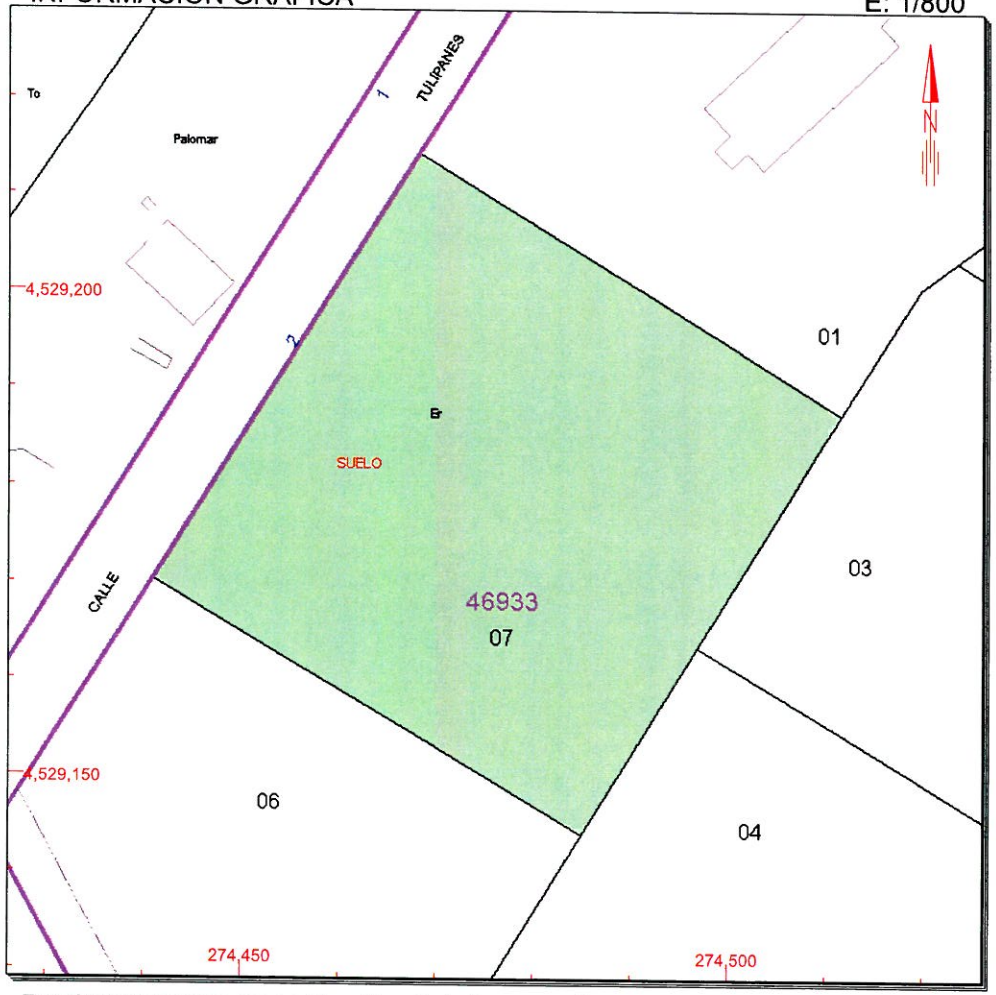

Este documento no es una certificación catastral, pero sus datos pueden ser verificados a través del 'Acceso a datos catastrales no protegidos' de la SEC.

274,500 Coordenadas U.T.M. Huso 30 ETRS89
Límite de Manzana
Límite de Parcela
Límite de Construcciones
Mobiliario y aceras
Límite zona verde
Hidrografía

Lunes , 31 de Octubre de 2016

CONSULTA

GOBIERNO DE ESPAÑA
MINISTERIO DE HACIENDA Y ADMINISTRACIONES PÚBLICAS
SECRETARÍA DE ESTADO DE HACIENDA
DIRECCIÓN GENERAL DEL CATASTRO
Sede Electrónica del Catastro

CONSULTA DESCRIPTIVA Y GRÁFICA DE DATOS CATASTRALES BIENES INMUEBLES DE NATURALEZA URBANA

Municipio de MIRANDA DE AZAN Provincia de SALAMANCA

REFERENCIA CATASTRAL DEL INMUEBLE

4693301TL7249S0001AM

DATOS DEL INMUEBLE

LOCALIZACIÓN

CL TULIPANES 4

37187 MIRANDA DE AZAN [SALAMANCA]

USO LOCAL PRINCIPAL	AÑO CONSTRUCCIÓN
Residencial	1983

COEFICIENTE DE PARTICIPACIÓN	SUPERFICIE CONSTRUIDA [m²]
100,000000	282

DATOS DE LA FINCA A LA QUE PERTENECE EL INMUEBLE

SITUACIÓN

CL TULIPANES 4

MIRANDA DE AZAN [SALAMANCA]

SUPERFICIE CONSTRUIDA [m²]	SUPERFICIE GRÁFICA PARCELA [m²]	TIPO DE FINCA
282	4.289	Parcela construida sin división horizontal

ELEMENTOS DE CONSTRUCCIÓN

Uso	Escalera	Planta	Puerta	Superficie m²
VIVIENDA	1	00	01	74
ALMACEN	1	00	02	58
DEPORTIVO	1	00	03	150

INFORMACIÓN GRÁFICA

E: 1/1500

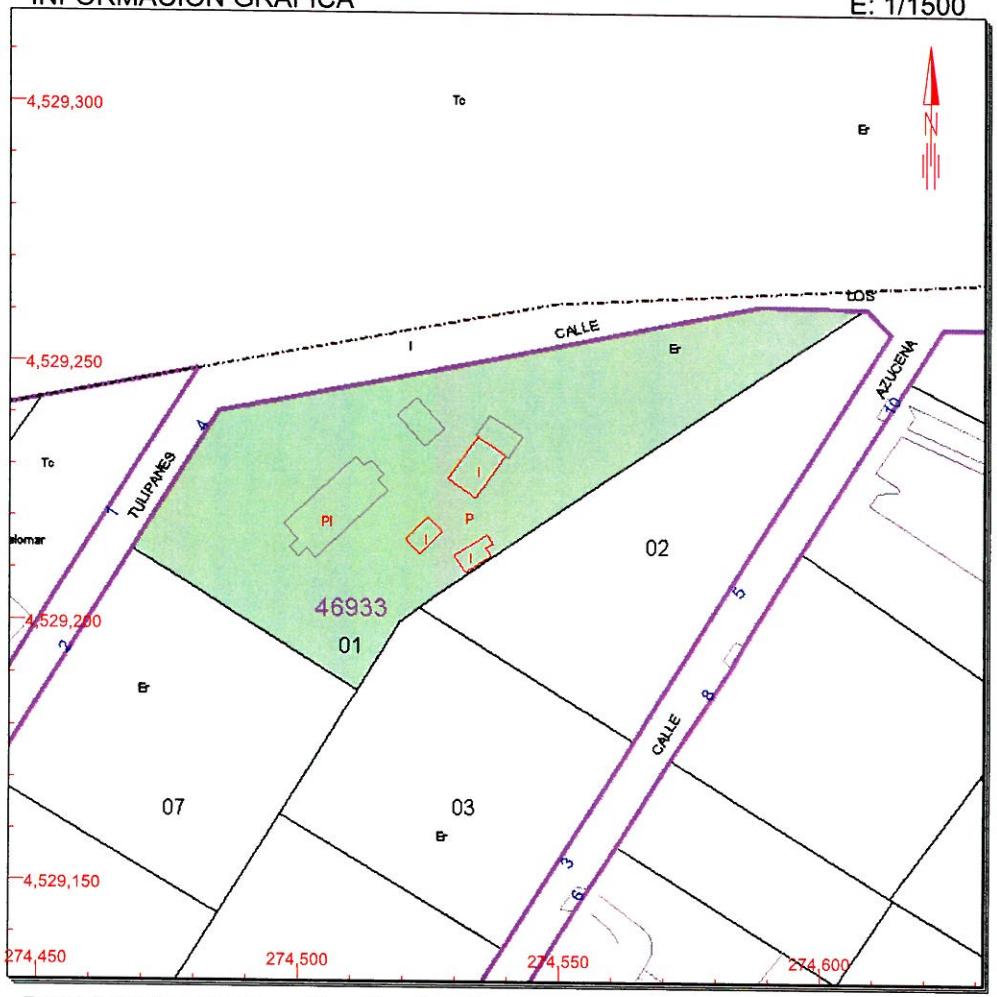

Este documento no es una certificación catastral, pero sus datos pueden ser verificados a través del 'Acceso a datos catastrales no protegidos' de la SEC.

274,600 Coordenadas U.T.M. Huso 30 ETRS89
Límite de Manzana
Límite de Parcela
Límite de Construcciones
Mobiliario y aceras
Límite zona verde
Hidrografía

Lunes , 31 de Octubre de 2016

COPIA

GOBIERNO DE ESPAÑA
MINISTERIO DE HACIENDA Y ADMINISTRACIONES PÚBLICAS
SECRETARÍA DE ESTADO DE HACIENDA
DIRECCIÓN GENERAL DEL CATASTRO
Sede Electrónica del Catastro

CONSULTA DESCRIPTIVA Y GRÁFICA DE DATOS CATASTRALES BIENES INMUEBLES DE NATURALEZA URBANA

Municipio de MIRANDA DE AZAN Provincia de SALAMANCA

REFERENCIA CATASTRAL DEL INMUEBLE

4693305TL7249S0001QM

DATOS DEL INMUEBLE

LOCALIZACIÓN

CR MOZARBEZ 19 Suelo

37187 MIRANDA DE AZAN [SALAMANCA]

USO LOCAL PRINCIPAL	AÑO CONSTRUCCIÓN
Suelo sin edif.	

COEFICIENTE DE PARTICIPACIÓN	SUPERFICIE CONSTRUIDA [m²]
100,000000	--

DATOS DE LA FINCA A LA QUE PERTENECE EL INMUEBLE

SITUACIÓN

CR MOZARBEZ 19

MIRANDA DE AZAN [SALAMANCA]

SUPERFICIE CONSTRUIDA [m²]	SUPERFICIE GRÁFICA PARCELA [m²]	TIPO DE FINCA
0	2.456	Suelo sin edificar

INFORMACIÓN GRÁFICA

E: 1/800

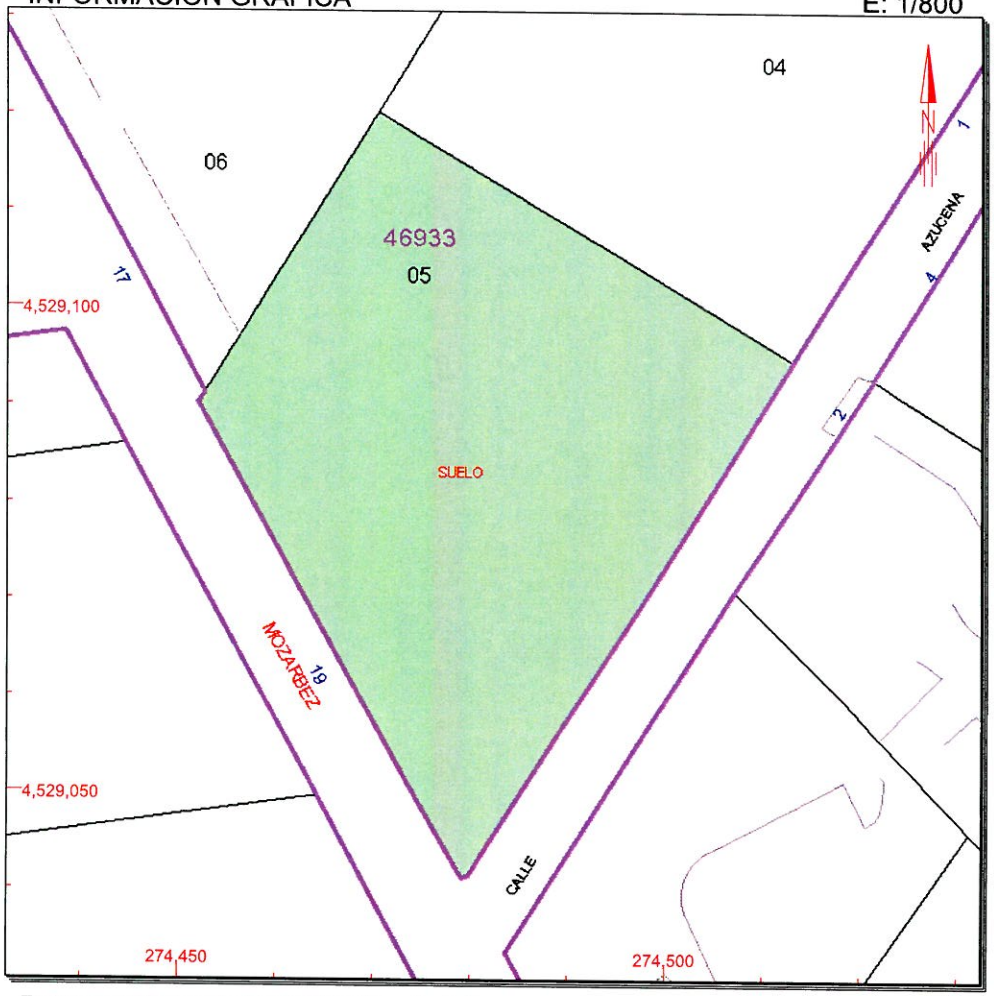

Este documento no es una certificación catastral, pero sus datos pueden ser verificados a través del 'Acceso a datos catastrales no protegidos' de la SEC.

274,500 Coordenadas U.T.M. Huso 30 ETRS89
Límite de Manzana
Límite de Parcela
Límite de Construcciones
Mobiliario y aceras
Límite zona verde
Hidrografía

Lunes , 31 de Octubre de 2016

CONSULTA

GOBIERNO DE ESPAÑA
MINISTERIO DE HACIENDA Y ADMINISTRACIONES PÚBLICAS
SECRETARÍA DE ESTADO DE HACIENDA
DIRECCIÓN GENERAL DEL CATASTRO
Sede Electrónica del Catastro

CONSULTA DESCRIPTIVA Y GRÁFICA DE DATOS CATASTRALES BIENES INMUEBLES DE NATURALEZA URBANA

Municipio de MIRANDA DE AZAN Provincia de SALAMANCA

REFERENCIA CATASTRAL DEL INMUEBLE

4693304TL7249S0001GM

DATOS DEL INMUEBLE

LOCALIZACIÓN

CL AZUCENA 1 Suelo

37187 MIRANDA DE AZAN [SALAMANCA]

USO LOCAL PRINCIPAL	AÑO CONSTRUCCIÓN
Suelo sin edif.	

COEFICIENTE DE PARTICIPACIÓN	SUPERFICIE CONSTRUIDA [m²]
100,000000	--

DATOS DE LA FINCA A LA QUE PERTENECE EL INMUEBLE

SITUACIÓN

CL AZUCENA 1

MIRANDA DE AZAN [SALAMANCA]

SUPERFICIE CONSTRUIDA [m²]	SUPERFICIE GRÁFICA PARCELA [m²]	TIPO DE FINCA
0	2.524	Suelo sin edificar

INFORMACIÓN GRÁFICA

E: 1/800

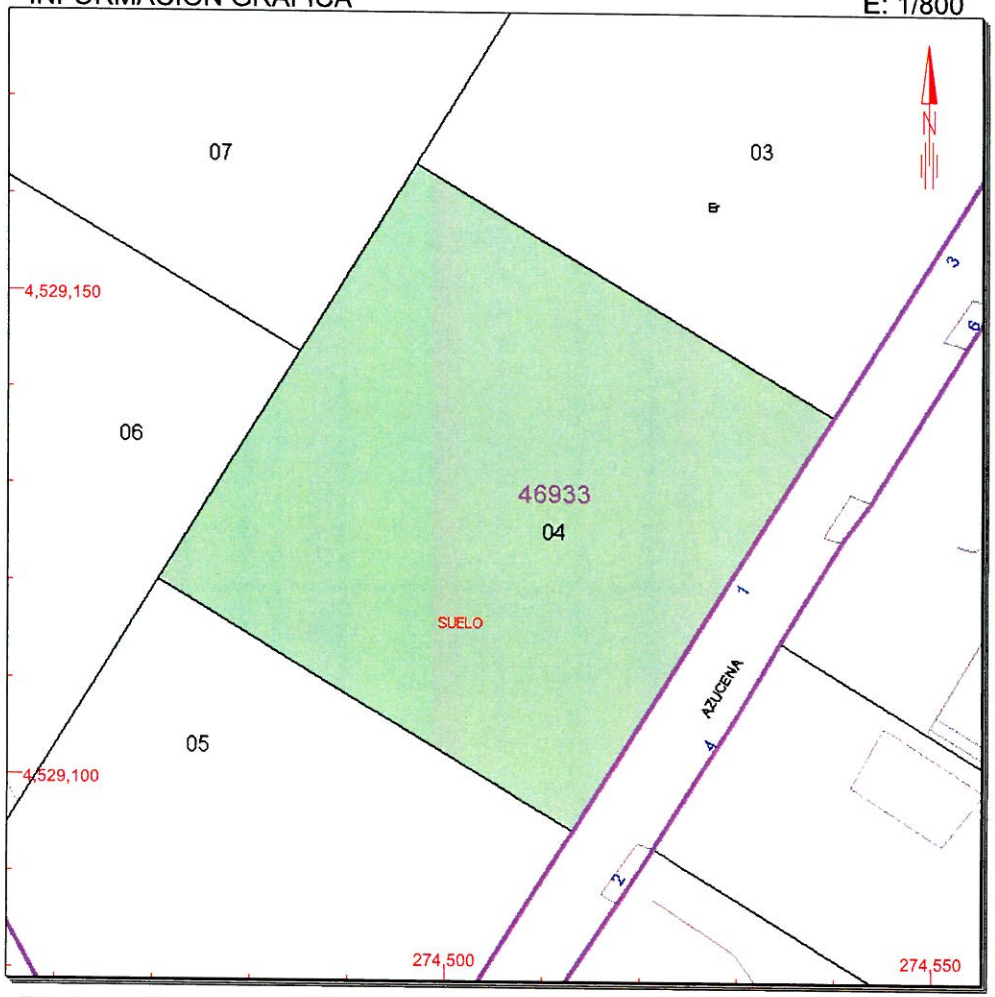

Este documento no es una certificación catastral, pero sus datos pueden ser verificados a través del 'Acceso a datos catastrales no protegidos' de la SEC.

274,550 Coordenadas U.T.M. Huso 30 ETRS89
Límite de Manzana
Límite de Parcela
Límite de Construcciones
Mobiliario y aceras
Límite zona verde
Hidrografía

Lunes , 31 de Octubre de 2016

CONSULTA

GOBIERNO DE ESPAÑA
MINISTERIO DE HACIENDA Y ADMINISTRACIONES PÚBLICAS
SECRETARÍA DE ESTADO DE HACIENDA
DIRECCIÓN GENERAL DEL CATASTRO
Sede Electrónica del Catastro

CONSULTA DESCRIPTIVA Y GRÁFICA DE DATOS CATASTRALES BIENES INMUEBLES DE NATURALEZA URBANA

Municipio de MIRANDA DE AZAN Provincia de SALAMANCA

REFERENCIA CATASTRAL DEL INMUEBLE

4693303TL7249S0001YM

DATOS DEL INMUEBLE

LOCALIZACIÓN

CL AZUCENA 3 Suelo

37187 MIRANDA DE AZAN [SALAMANCA]

USO LOCAL PRINCIPAL	AÑO CONSTRUCCIÓN
Suelo sin edif.	

COEFICIENTE DE PARTICIPACIÓN	SUPERFICIE CONSTRUIDA [m²]
100,000000	--

DATOS DE LA FINCA A LA QUE PERTENECE EL INMUEBLE

SITUACIÓN

CL AZUCENA 3

MIRANDA DE AZAN [SALAMANCA]

SUPERFICIE CONSTRUIDA [m²]	SUPERFICIE GRÁFICA PARCELA [m²]	TIPO DE FINCA
0	2.400	Suelo sin edificar

INFORMACIÓN GRÁFICA E: 1/800

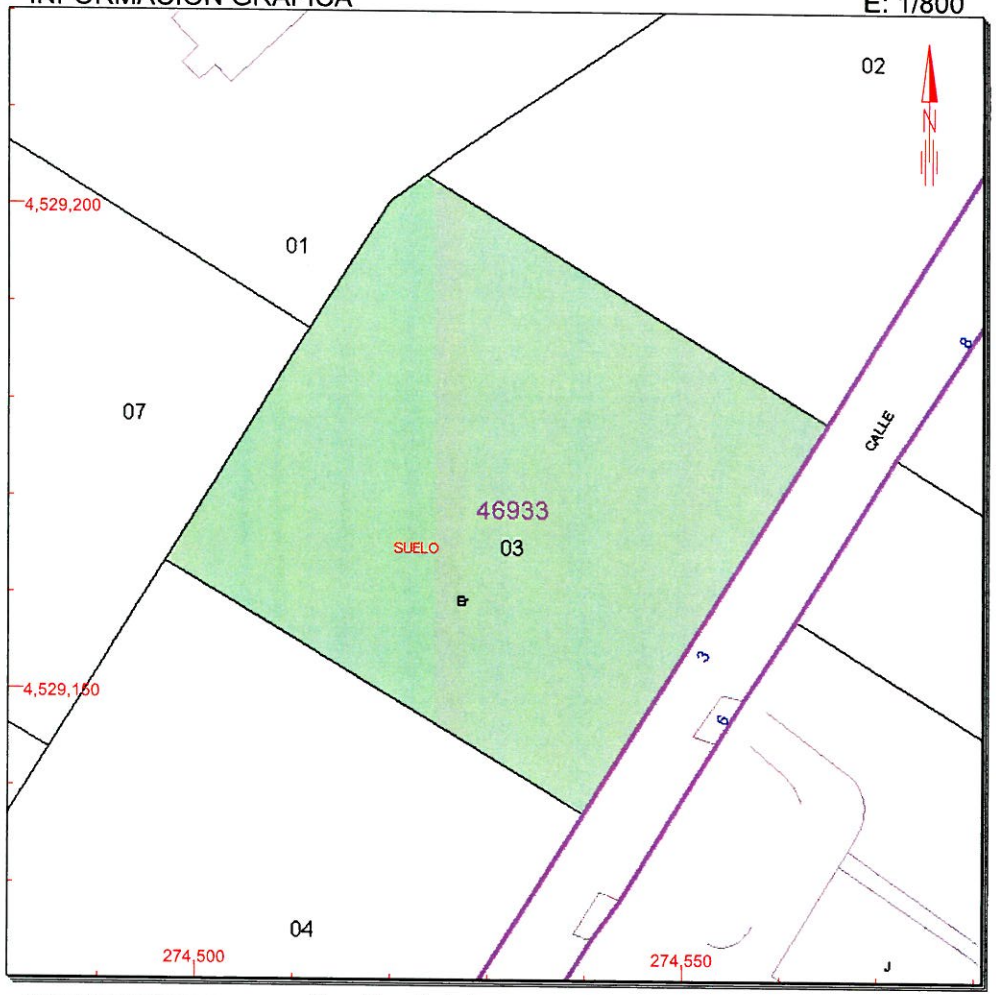

Este documento no es una certificación catastral, pero sus datos pueden ser verificados a través del 'Acceso a datos catastrales no protegidos' de la SEC.

274,550 Coordenadas U.T.M. Huso 30 ETRS89
Límite de Manzana
Límite de Parcela
Límite de Construcciones
Mobiliario y aceras
Límite zona verde
Hidrografía

Lunes , 31 de Octubre de 2016

CONSULTA

GOBIERNO DE ESPAÑA
MINISTERIO DE HACIENDA Y ADMINISTRACIONES PÚBLICAS
SECRETARÍA DE ESTADO DE HACIENDA
DIRECCIÓN GENERAL DEL CATASTRO
Sede Electrónica del Catastro

CONSULTA DESCRIPTIVA Y GRÁFICA DE DATOS CATASTRALES BIENES INMUEBLES DE NATURALEZA URBANA

Municipio de MIRANDA DE AZAN Provincia de SALAMANCA

REFERENCIA CATASTRAL DEL INMUEBLE
4693302TL7249S0001BM

DATOS DEL INMUEBLE

LOCALIZACIÓN
CL AZUCENA 5
37187 MIRANDA DE AZAN [SALAMANCA]

USO LOCAL PRINCIPAL: Almacén,Estac.
AÑO CONSTRUCCIÓN: 1985
COEFICIENTE DE PARTICIPACIÓN: 100,000000
SUPERFICIE CONSTRUIDA [m²]: 9

DATOS DE LA FINCA A LA QUE PERTENECE EL INMUEBLE

SITUACIÓN
CL AZUCENA 5
MIRANDA DE AZAN [SALAMANCA]

SUPERFICIE CONSTRUIDA [m²]	SUPERFICIE GRÁFICA PARCELA [m²]	TIPO DE FINCA
9	2.636	Parcela construida sin división horizontal

INFORMACIÓN GRÁFICA — E: 1/1000

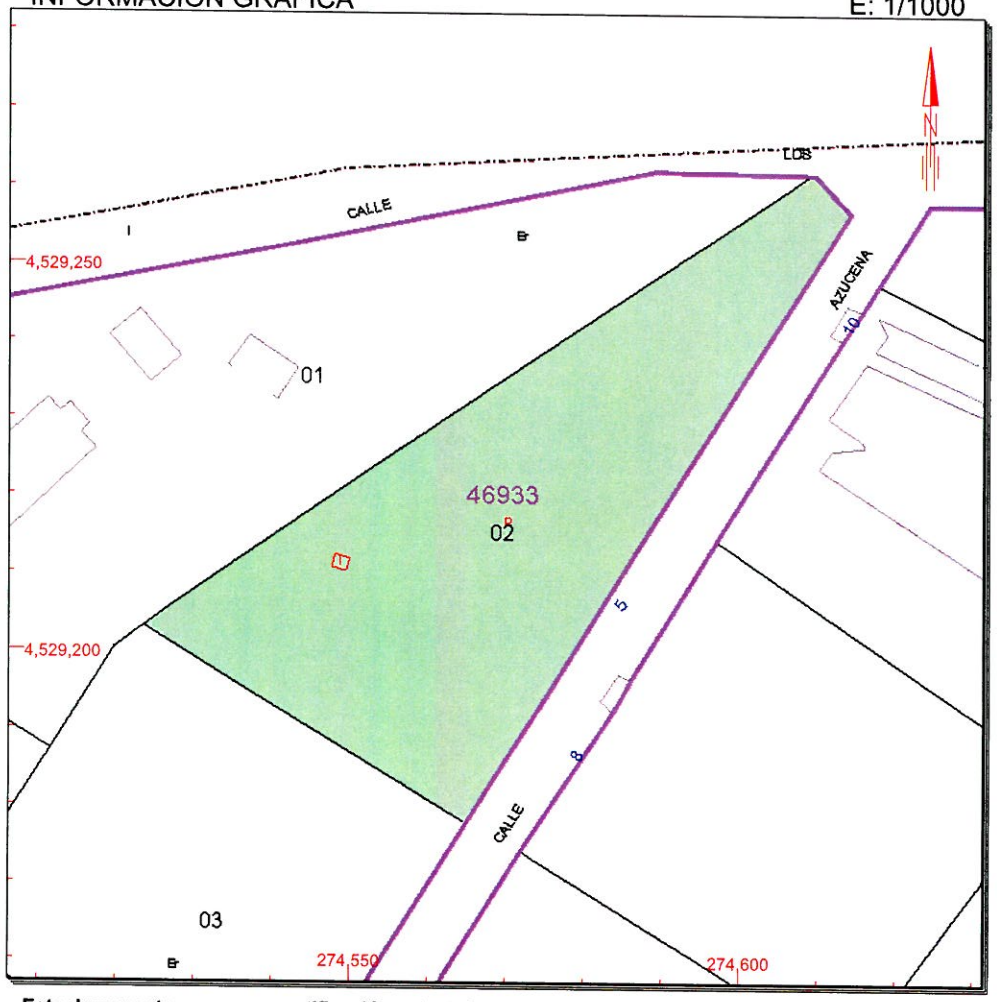

Este documento no es una certificación catastral, pero sus datos pueden ser verificados a través del 'Acceso a datos catastrales no protegidos' de la SEC.

274,600 Coordenadas U.T.M. Huso 30 ETRS89
Límite de Manzana
Límite de Parcela
Límite de Construcciones
Mobiliario y aceras
Límite zona verde
Hidrografía

Lunes , 31 de Octubre de 2016

CONSULTA

GOBIERNO DE ESPAÑA
MINISTERIO DE HACIENDA Y ADMINISTRACIONES PÚBLICAS
SECRETARÍA DE ESTADO DE HACIENDA
DIRECCIÓN GENERAL DEL CATASTRO
Sede Electrónica del Catastro

CONSULTA DESCRIPTIVA Y GRÁFICA DE DATOS CATASTRALES BIENES INMUEBLES DE NATURALEZA URBANA

Municipio de MIRANDA DE AZAN Provincia de SALAMANCA

REFERENCIA CATASTRAL DEL INMUEBLE

4793212TL7249S0001WM

DATOS DEL INMUEBLE

LOCALIZACIÓN

CR MOZARBEZ 23

37187 MIRANDA DE AZAN [SALAMANCA]

USO LOCAL PRINCIPAL	AÑO CONSTRUCCIÓN
Residencial	**1990**

COEFICIENTE DE PARTICIPACIÓN	SUPERFICIE CONSTRUIDA [m²]
100,000000	**83**

DATOS DE LA FINCA A LA QUE PERTENECE EL INMUEBLE

SITUACIÓN

CR MOZARBEZ 23

MIRANDA DE AZAN [SALAMANCA]

SUPERFICIE CONSTRUIDA [m²]	SUPERFICIE GRÁFICA PARCELA [m²]	TIPO DE FINCA
83	**1.623**	**Parcela construida sin división horizontal**

ELEMENTOS DE CONSTRUCCIÓN

Uso	Escalera	Planta	Puerta	Superficie m²
VIVIENDA	1	00	01	65
APARCAMIENTO	1	00	02	18

INFORMACIÓN GRÁFICA

E: 1/800

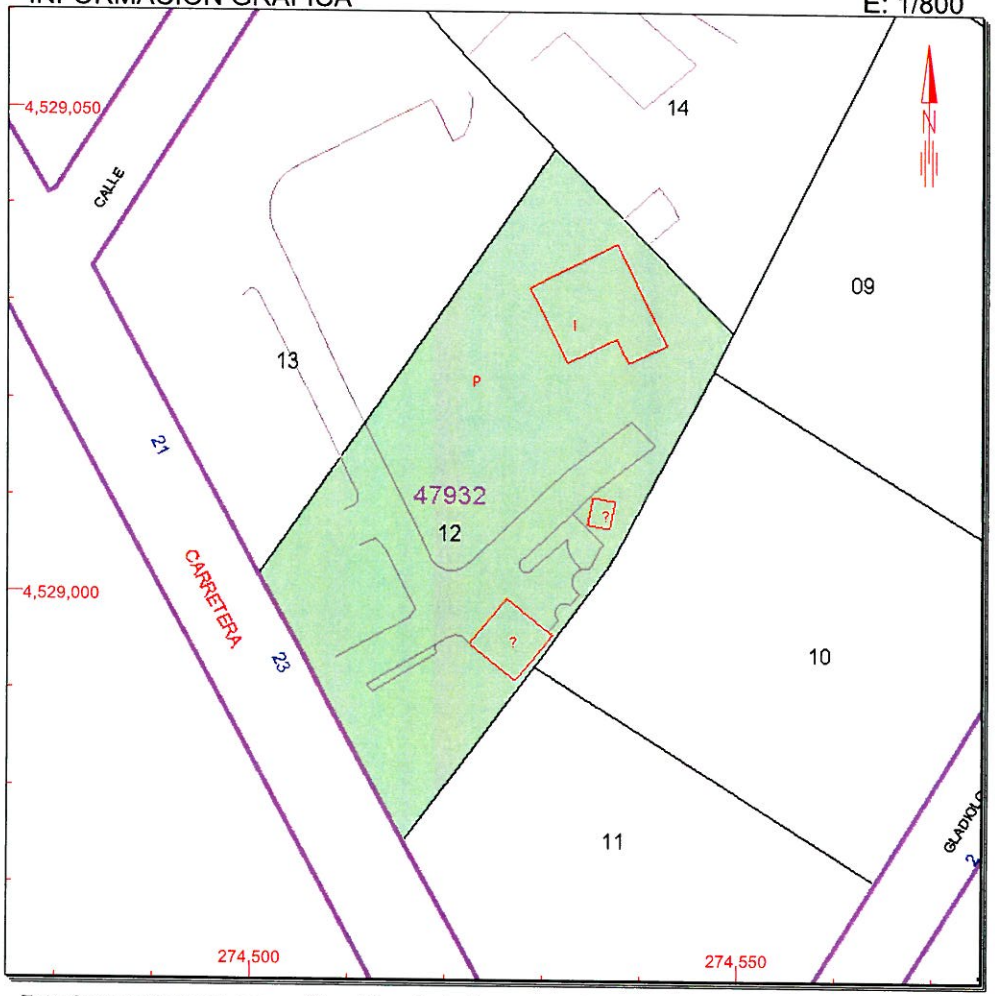

Este documento no es una certificación catastral, pero sus datos pueden ser verificados a través del 'Acceso a datos catastrales no protegidos' de la SEC.

274,550 Coordenadas U.T.M. Huso 30 ETRS89
Límite de Manzana
Límite de Parcela
Límite de Construcciones
Mobiliario y aceras
Límite zona verde
Hidrografía

Lunes , 31 de Octubre de 2016

GOBIERNO DE ESPAÑA
MINISTERIO DE HACIENDA Y ADMINISTRACIONES PÚBLICAS
SECRETARÍA DE ESTADO DE HACIENDA
DIRECCIÓN GENERAL DEL CATASTRO
Sede Electrónica del Catastro

CONSULTA DESCRIPTIVA Y GRÁFICA DE DATOS CATASTRALES BIENES INMUEBLES DE NATURALEZA URBANA

Municipio de MIRANDA DE AZAN Provincia de SALAMANCA

REFERENCIA CATASTRAL DEL INMUEBLE

4793213TL7249S0001AM

DATOS DEL INMUEBLE

LOCALIZACIÓN

CR MOZARBEZ 21

37187 MIRANDA DE AZAN [SALAMANCA]

USO LOCAL PRINCIPAL	AÑO CONSTRUCCIÓN
Deportivo	1990

COEFICIENTE DE PARTICIPACIÓN	SUPERFICIE CONSTRUIDA [m²]
100,000000	40

DATOS DE LA FINCA A LA QUE PERTENECE EL INMUEBLE

SITUACIÓN

CR MOZARBEZ 21

MIRANDA DE AZAN [SALAMANCA]

SUPERFICIE CONSTRUIDA [m²]	SUPERFICIE GRÁFICA PARCELA [m²]	TIPO DE FINCA
40	1.600	Parcela construida sin división horizontal

INFORMACIÓN GRÁFICA

E: 1/800

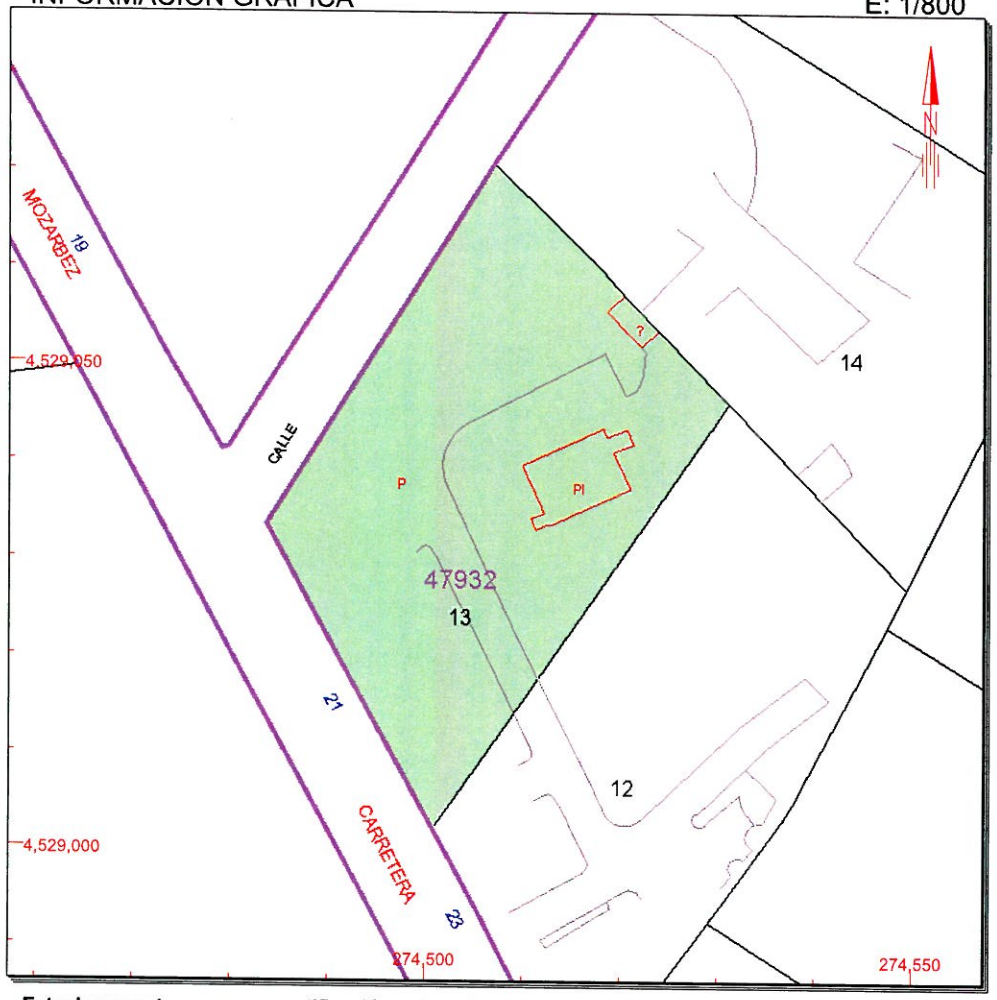

Este documento no es una certificación catastral, pero sus datos pueden ser verificados a través del 'Acceso a datos catastrales no protegidos' de la SEC.

274,550 Coordenadas U.T.M. Huso 30 ETRS89
Límite de Manzana
Límite de Parcela
Límite de Construcciones
Mobiliario y aceras
Límite zona verde
Hidrografía

Lunes , 31 de Octubre de 2016

GOBIERNO DE ESPAÑA
MINISTERIO DE HACIENDA Y ADMINISTRACIONES PÚBLICAS
SECRETARÍA DE ESTADO DE HACIENDA
DIRECCIÓN GENERAL DEL CATASTRO
Sede Electrónica del Catastro

CONSULTA DESCRIPTIVA Y GRÁFICA DE DATOS CATASTRALES BIENES INMUEBLES DE NATURALEZA URBANA

Municipio de MIRANDA DE AZAN Provincia de SALAMANCA

REFERENCIA CATASTRAL DEL INMUEBLE
4793214TL7249S0001BM

DATOS DEL INMUEBLE

LOCALIZACIÓN
CL AZUCENA 2
37187 MIRANDA DE AZAN [SALAMANCA]

USO LOCAL PRINCIPAL: **Residencial**

AÑO CONSTRUCCIÓN: **1989**

COEFICIENTE DE PARTICIPACIÓN: **100,000000**

SUPERFICIE CONSTRUIDA [m²]: **186**

DATOS DE LA FINCA A LA QUE PERTENECE EL INMUEBLE

SITUACIÓN
CL AZUCENA 2
MIRANDA DE AZAN [SALAMANCA]

SUPERFICIE CONSTRUIDA [m²]	SUPERFICIE GRÁFICA PARCELA [m²]	TIPO DE FINCA
186	1.894	Parcela construida sin división horizontal

ELEMENTOS DE CONSTRUCCIÓN

Uso	Escalera	Planta	Puerta	Superficie m²
VIVIENDA	1	00	01	100
ALMACEN	1	00	02	26
DEPORTIVO	1	00	03	60

INFORMACIÓN GRÁFICA E: 1/800

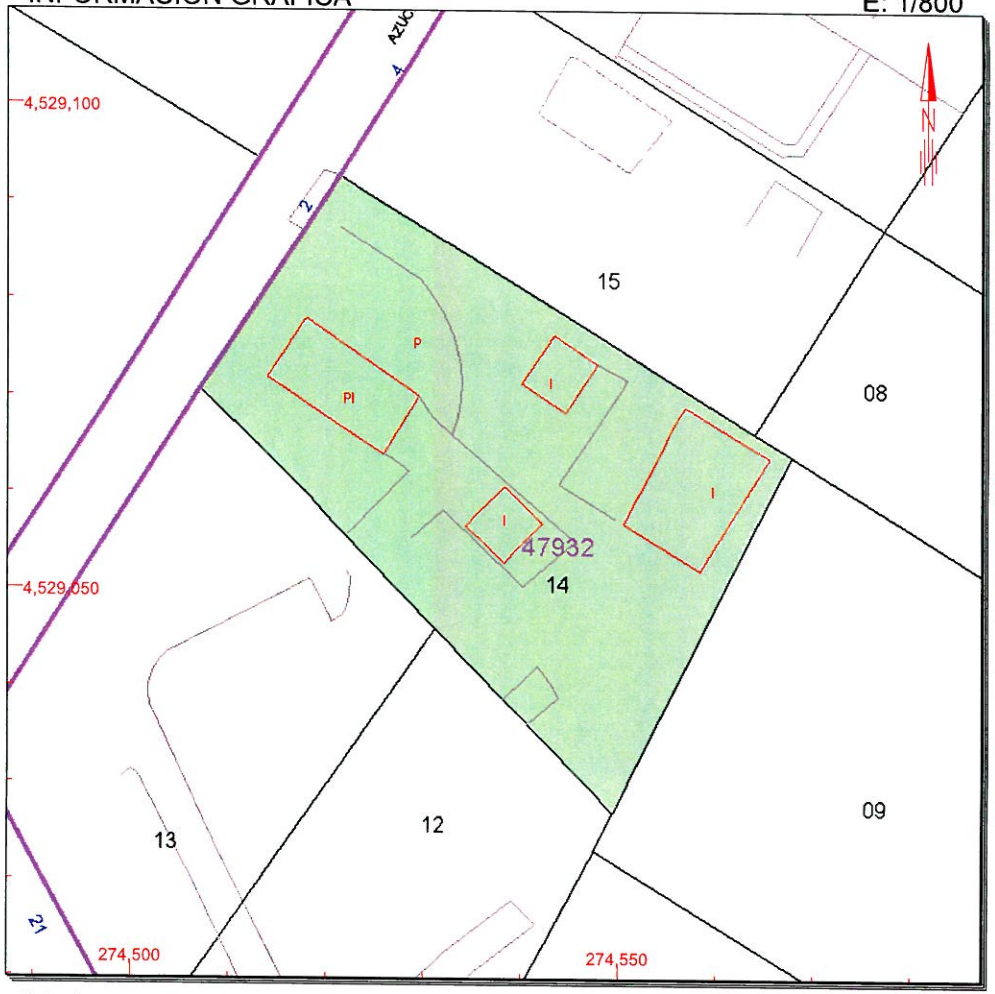

Este documento no es una certificación catastral, pero sus datos pueden ser verificados a través del 'Acceso a datos catastrales no protegidos' de la SEC.

274,550 Coordenadas U.T.M. Huso 30 ETRS89
Límite de Manzana
Límite de Parcela
Límite de Construcciones
Mobiliario y aceras
Límite zona verde
Hidrografía

Lunes , 31 de Octubre de 2016

GOBIERNO DE ESPAÑA
MINISTERIO DE HACIENDA Y ADMINISTRACIONES PÚBLICAS
SECRETARÍA DE ESTADO DE HACIENDA
DIRECCIÓN GENERAL DEL CATASTRO
Sede Electrónica del Catastro

CONSULTA DESCRIPTIVA Y GRÁFICA DE DATOS CATASTRALES BIENES INMUEBLES DE NATURALEZA URBANA

Municipio de MIRANDA DE AZAN Provincia de SALAMANCA

REFERENCIA CATASTRAL DEL INMUEBLE
4793215TL7249S0001YM

DATOS DEL INMUEBLE

LOCALIZACIÓN
CL AZUCENA 4
37187 MIRANDA DE AZAN [SALAMANCA]

USO LOCAL PRINCIPAL	AÑO CONSTRUCCIÓN
Residencial	1992

COEFICIENTE DE PARTICIPACIÓN	SUPERFICIE CONSTRUIDA [m²]
100,000000	65

DATOS DE LA FINCA A LA QUE PERTENECE EL INMUEBLE

SITUACIÓN
CL AZUCENA 4
MIRANDA DE AZAN [SALAMANCA]

SUPERFICIE CONSTRUIDA [m²]	SUPERFICIE GRÁFICA PARCELA [m²]	TIPO DE FINCA
65	1.258	Parcela construida sin división horizontal

ELEMENTOS DE CONSTRUCCIÓN

Uso	Escalera	Planta	Puerta	Superficie m²
VIVIENDA	1	00	01	50
DEPORTIVO	1	00	02	15

INFORMACIÓN GRÁFICA E: 1/600

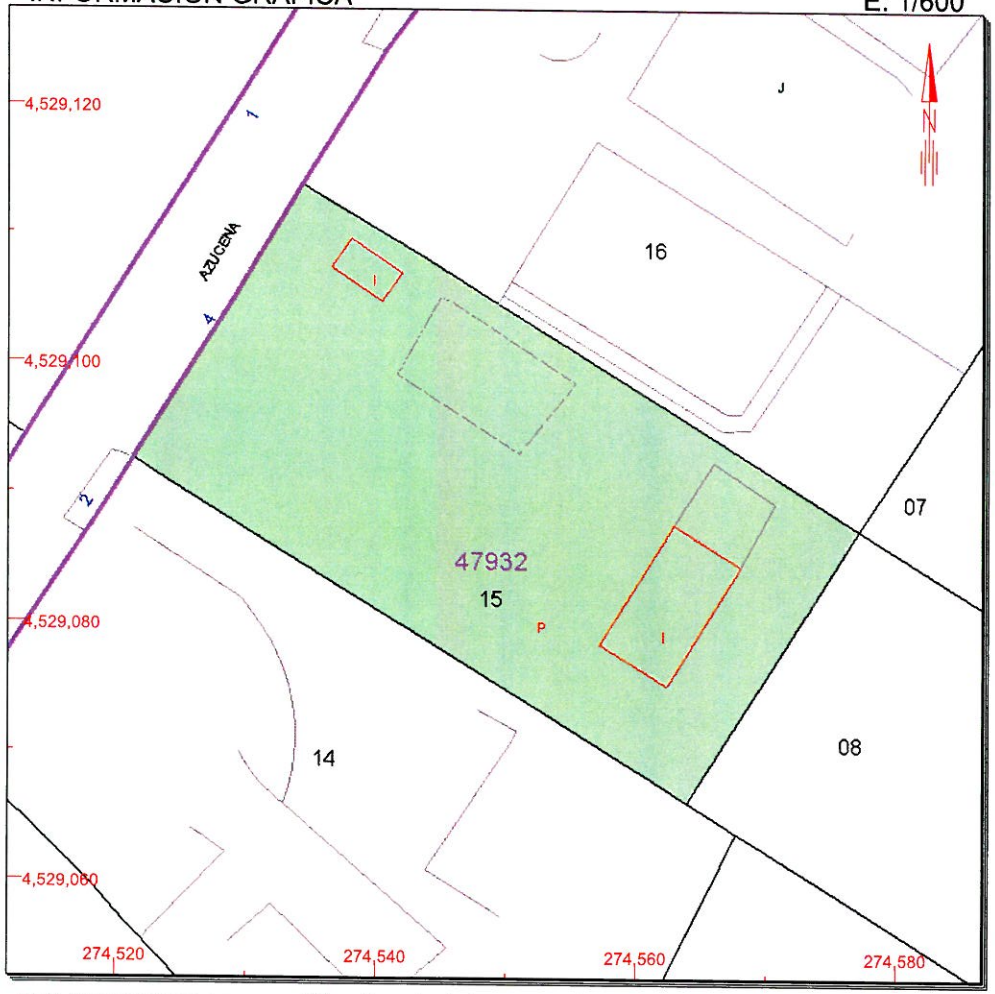

Este documento no es una certificación catastral, pero sus datos pueden ser verificados a través del 'Acceso a datos catastrales no protegidos' de la SEC.

274,580 Coordenadas U.T.M. Huso 30 ETRS89
Límite de Manzana
Límite de Parcela
Límite de Construcciones
Mobiliario y aceras
Límite zona verde
Hidrografía

Lunes , 31 de Octubre de 2016

GOBIERNO DE ESPAÑA
MINISTERIO DE HACIENDA Y ADMINISTRACIONES PÚBLICAS
SECRETARÍA DE ESTADO DE HACIENDA
DIRECCIÓN GENERAL DEL CATASTRO
Sede Electrónica del Catastro

CONSULTA DESCRIPTIVA Y GRÁFICA DE DATOS CATASTRALES BIENES INMUEBLES DE NATURALEZA URBANA

Municipio de MIRANDA DE AZAN Provincia de SALAMANCA

REFERENCIA CATASTRAL DEL INMUEBLE
4793216TL7249S0001GM

DATOS DEL INMUEBLE

LOCALIZACIÓN
CL AZUCENA 6
37187 MIRANDA DE AZAN [SALAMANCA]

USO LOCAL PRINCIPAL: Residencial
AÑO CONSTRUCCIÓN: 1980
COEFICIENTE DE PARTICIPACIÓN: 100,000000
SUPERFICIE CONSTRUIDA [m²]: 260

DATOS DE LA FINCA A LA QUE PERTENECE EL INMUEBLE

SITUACIÓN
CL AZUCENA 6
MIRANDA DE AZAN [SALAMANCA]

SUPERFICIE CONSTRUIDA [m²]	SUPERFICIE GRÁFICA PARCELA [m²]	TIPO DE FINCA
260	2.603	Parcela construida sin división horizontal

ELEMENTOS DE CONSTRUCCIÓN

Uso	Escalera	Planta	Puerta	Superficie m²
VIVIENDA	1	00	01	110
ALMACEN	1	00	02	100
DEPORTIVO	1	00	03	50
ELEMENTOS COMUNES				

INFORMACIÓN GRÁFICA
E: 1/800

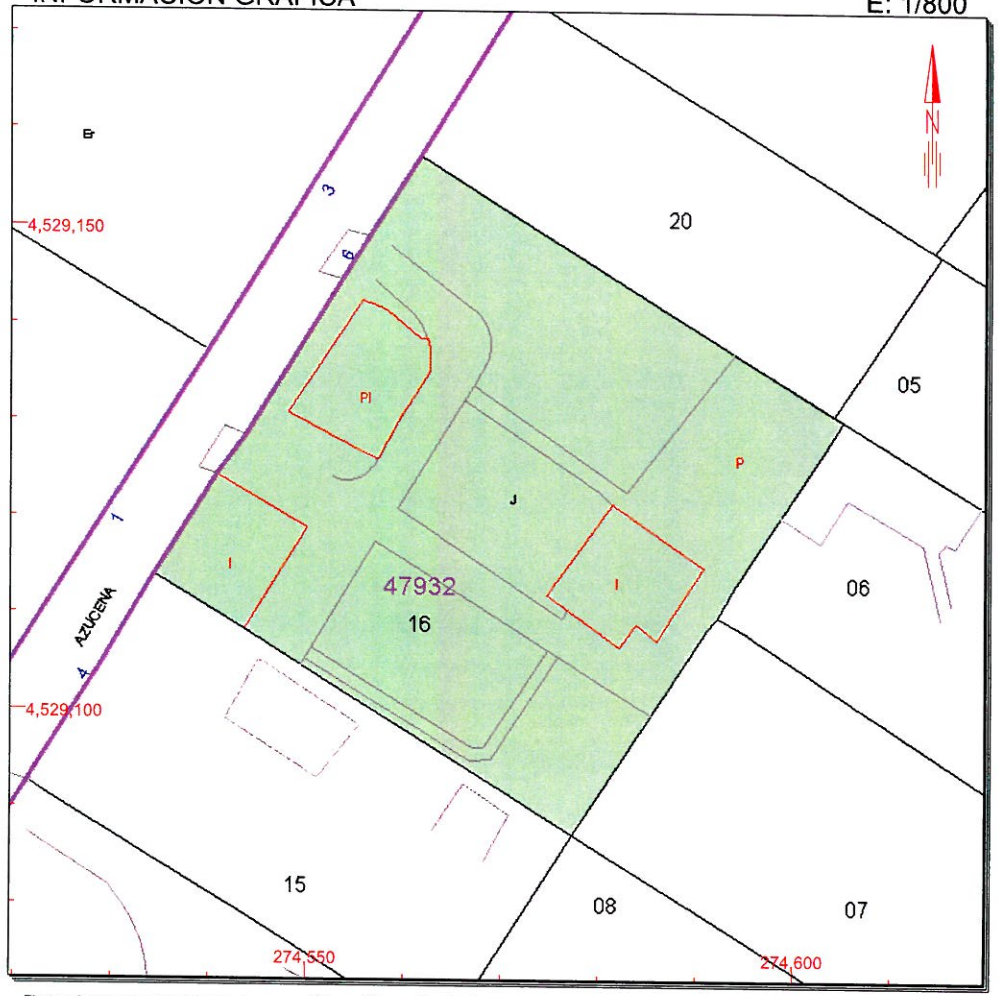

Este documento no es una certificación catastral, pero sus datos pueden ser verificados a través del 'Acceso a datos catastrales no protegidos' de la SEC.

274,600 Coordenadas U.T.M. Huso 30 ETRS89
Límite de Manzana
Límite de Parcela
Límite de Construcciones
Mobiliario y aceras
Límite zona verde
Hidrografía

Lunes , 31 de Octubre de 2016

COPIA

GOBIERNO DE ESPAÑA
MINISTERIO DE HACIENDA Y ADMINISTRACIONES PÚBLICAS
SECRETARÍA DE ESTADO DE HACIENDA
DIRECCIÓN GENERAL DEL CATASTRO
Sede Electrónica del Catastro

CONSULTA DESCRIPTIVA Y GRÁFICA DE DATOS CATASTRALES BIENES INMUEBLES DE NATURALEZA URBANA

Municipio de MIRANDA DE AZAN Provincia de SALAMANCA

REFERENCIA CATASTRAL DEL INMUEBLE
4793205TL7249S0001SM

DATOS DEL INMUEBLE

LOCALIZACIÓN
CL GLADIOLOS 11
37187 MIRANDA DE AZAN [SALAMANCA]

USO LOCAL PRINCIPAL: **Residencial**

AÑO CONSTRUCCIÓN: **2007**

COEFICIENTE DE PARTICIPACIÓN: **100,000000**

SUPERFICIE CONSTRUIDA [m²]: **96**

DATOS DE LA FINCA A LA QUE PERTENECE EL INMUEBLE

SITUACIÓN
CL GLADIOLOS 11
MIRANDA DE AZAN [SALAMANCA]

SUPERFICIE CONSTRUIDA [m²]	SUPERFICIE GRÁFICA PARCELA [m²]	TIPO DE FINCA
96	1.017	Parcela construida sin división horizontal

ELEMENTOS DE CONSTRUCCIÓN

Uso	Escalera	Planta	Puerta	Superficie m²
VIVIENDA	1	00	01	51
ALMACEN	1	00	02	7
DEPORTIVO	1	00	PI	38

INFORMACIÓN GRÁFICA — E: 1/600

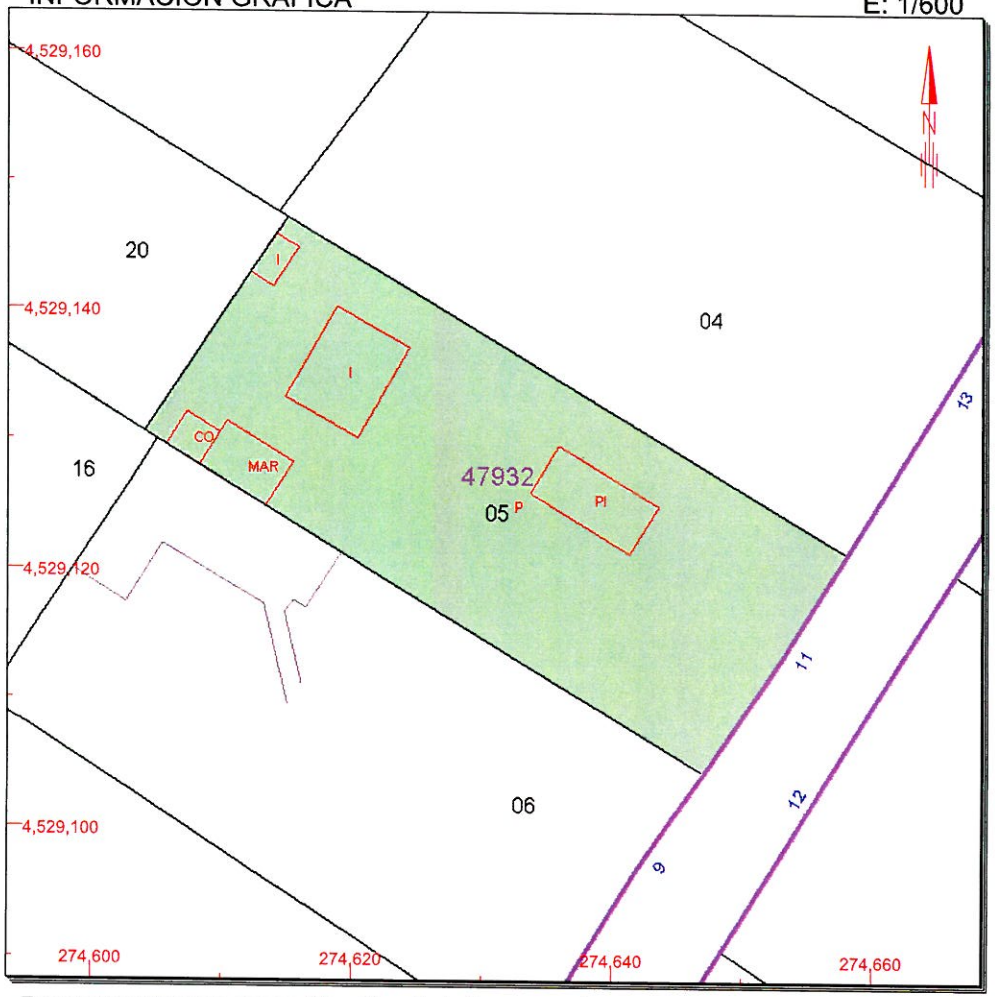

Este documento no es una certificación catastral, pero sus datos pueden ser verificados a través del 'Acceso a datos catastrales no protegidos' de la SEC.

274,660 Coordenadas U.T.M. Huso 30 ETRS89
Límite de Manzana
Límite de Parcela
Límite de Construcciones
Mobiliario y aceras
Límite zona verde
Hidrografía

Lunes , 31 de Octubre de 2016

CONSULTA

GOBIERNO DE ESPAÑA
MINISTERIO DE HACIENDA Y ADMINISTRACIONES PÚBLICAS
SECRETARÍA DE ESTADO DE HACIENDA
DIRECCIÓN GENERAL DEL CATASTRO
Sede Electrónica del Catastro

CONSULTA DESCRIPTIVA Y GRÁFICA DE DATOS CATASTRALES BIENES INMUEBLES DE NATURALEZA URBANA

Municipio de MIRANDA DE AZAN Provincia de SALAMANCA

REFERENCIA CATASTRAL DEL INMUEBLE

4793220TL7249S0001QM

DATOS DEL INMUEBLE

LOCALIZACIÓN

CL AZUCENA 8 Suelo

37187 MIRANDA DE AZAN [SALAMANCA]

USO LOCAL PRINCIPAL	AÑO CONSTRUCCIÓN
Suelo sin edif.	

COEFICIENTE DE PARTICIPACIÓN	SUPERFICIE CONSTRUIDA [m²]
100,000000	--

DATOS DE LA FINCA A LA QUE PERTENECE EL INMUEBLE

SITUACIÓN

CL AZUCENA 8

MIRANDA DE AZAN [SALAMANCA]

SUPERFICIE CONSTRUIDA [m²]	SUPERFICIE GRÁFICA PARCELA [m²]	TIPO DE FINCA
0	1.002	Suelo sin edificar

INFORMACIÓN GRÁFICA

E: 1/600

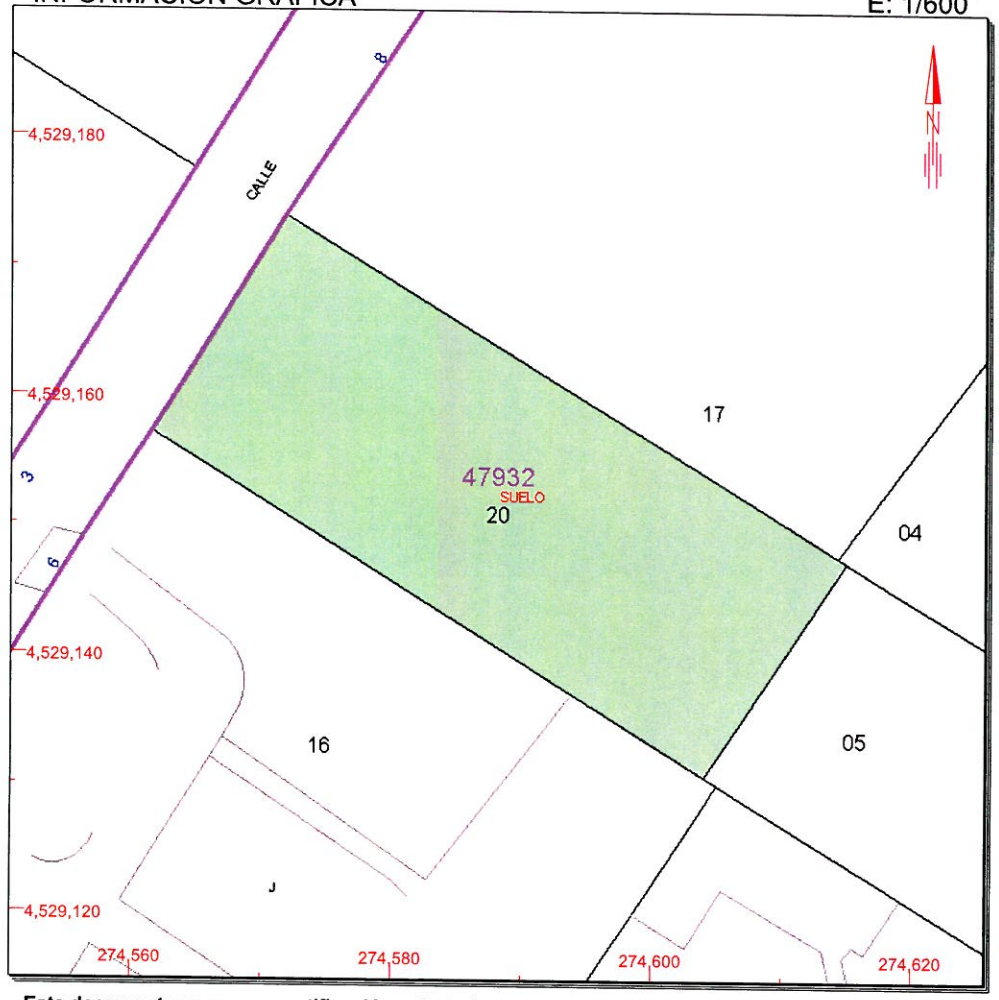

Este documento no es una certificación catastral, pero sus datos pueden ser verificados a través del 'Acceso a datos catastrales no protegidos' de la SEC.

274,620 Coordenadas U.T.M. Huso 30 ETRS89
Límite de Manzana
Límite de Parcela
Límite de Construcciones
Mobiliario y aceras
Límite zona verde
Hidrografía

Lunes , 31 de Octubre de 2016

CONSULTA

GOBIERNO DE ESPAÑA
MINISTERIO DE HACIENDA Y ADMINISTRACIONES PÚBLICAS
SECRETARÍA DE ESTADO DE HACIENDA
DIRECCIÓN GENERAL DEL CATASTRO
Sede Electrónica del Catastro

CONSULTA DESCRIPTIVA Y GRÁFICA DE DATOS CATASTRALES BIENES INMUEBLES DE NATURALEZA URBANA

Municipio de MIRANDA DE AZAN Provincia de SALAMANCA

REFERENCIA CATASTRAL DEL INMUEBLE

4793217TL7249S0001QM

DATOS DEL INMUEBLE

LOCALIZACIÓN

CL AZUCENA 8 Suelo

37187 MIRANDA DE AZAN [SALAMANCA]

USO LOCAL PRINCIPAL	AÑO CONSTRUCCIÓN
Suelo sin edif.	

COEFICIENTE DE PARTICIPACIÓN	SUPERFICIE CONSTRUIDA [m²]
100,000000	--

DATOS DE LA FINCA A LA QUE PERTENECE EL INMUEBLE

SITUACIÓN

CL AZUCENA 8

MIRANDA DE AZAN [SALAMANCA]

SUPERFICIE CONSTRUIDA [m²]	SUPERFICIE GRÁFICA PARCELA [m²]	TIPO DE FINCA
--	2.384	Suelo sin edificar

INFORMACIÓN GRÁFICA E: 1/800

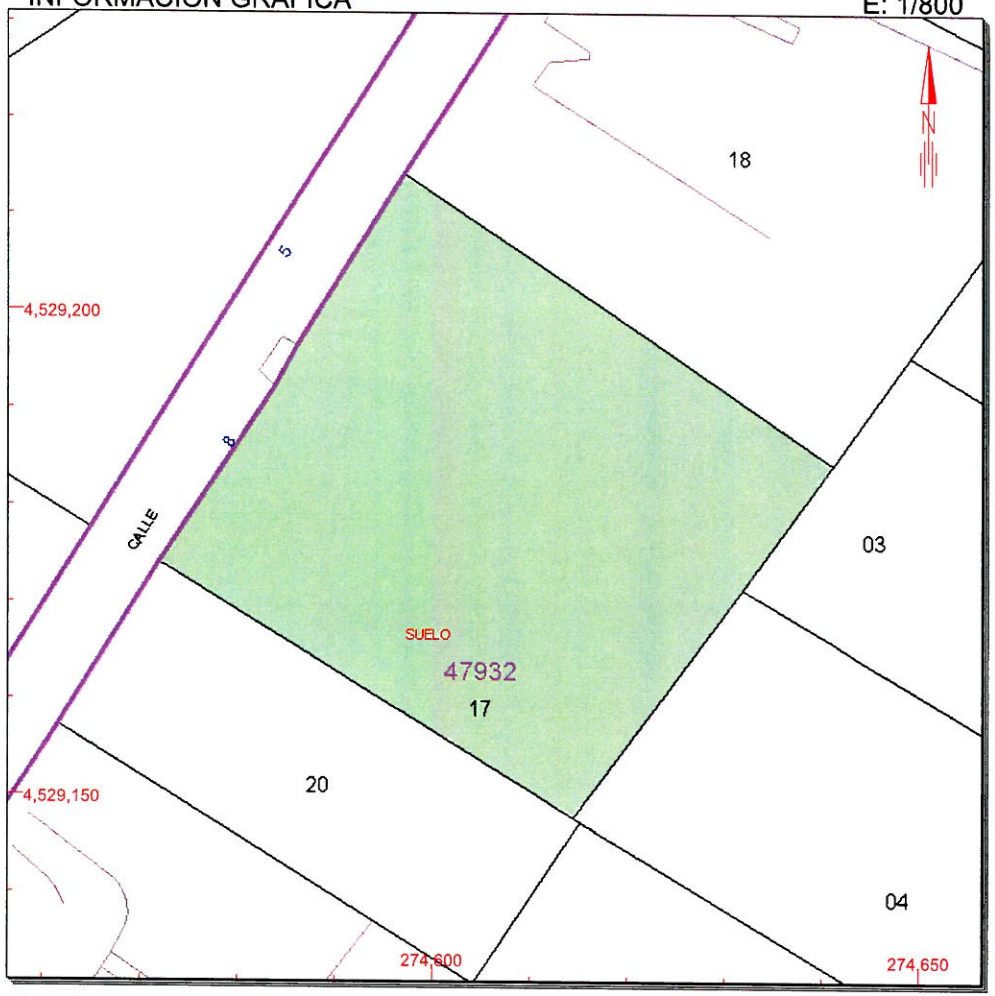

Este documento no es una certificación catastral, pero sus datos pueden ser verificados a través del 'Acceso a datos catastrales no protegidos' de la SEC.

274,650 Coordenadas U.T.M. Huso 30 ETRS89
Límite de Manzana
Límite de Parcela
Límite de Construcciones
Mobiliario y aceras
Límite zona verde
Hidrografía

Lunes , 31 de Octubre de 2016

CONSULTA

GOBIERNO DE ESPAÑA
MINISTERIO DE HACIENDA Y ADMINISTRACIONES PÚBLICAS
SECRETARÍA DE ESTADO DE HACIENDA
DIRECCIÓN GENERAL DEL CATASTRO
Sede Electrónica del Catastro

CONSULTA DESCRIPTIVA Y GRÁFICA DE DATOS CATASTRALES BIENES INMUEBLES DE NATURALEZA URBANA

Municipio de MIRANDA DE AZAN Provincia de SALAMANCA

REFERENCIA CATASTRAL DEL INMUEBLE
4793218TL7249S0001PM

DATOS DEL INMUEBLE

LOCALIZACIÓN
CL AZUCENA 10
37187 MIRANDA DE AZAN [SALAMANCA]

USO LOCAL PRINCIPAL: **Residencial**

AÑO CONSTRUCCIÓN: **1991**

COEFICIENTE DE PARTICIPACIÓN: **100,000000**

SUPERFICIE CONSTRUIDA [m²]: **121**

DATOS DE LA FINCA A LA QUE PERTENECE EL INMUEBLE

SITUACIÓN
CL AZUCENA 10
MIRANDA DE AZAN [SALAMANCA]

SUPERFICIE CONSTRUIDA [m²]	SUPERFICIE GRÁFICA PARCELA [m²]	TIPO DE FINCA
121	2.332	Parcela construida sin división horizontal

ELEMENTOS DE CONSTRUCCIÓN

Uso	Escalera	Planta	Puerta	Superficie m²
ALMACEN	1	00	01	9
VIVIENDA	1	00	02	68
DEPORTIVO	1	00	03	44

INFORMACIÓN GRÁFICA E: 1/800

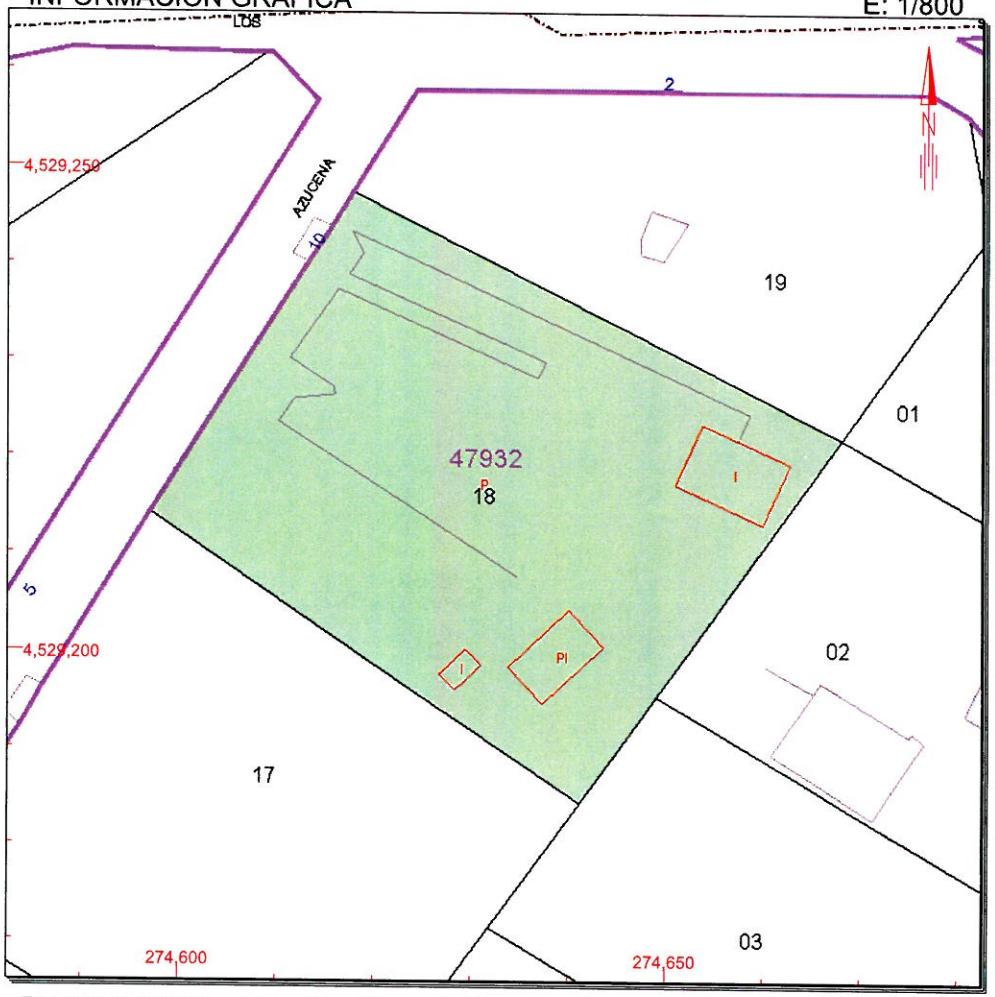

Este documento no es una certificación catastral, pero sus datos pueden ser verificados a través del 'Acceso a datos catastrales no protegidos' de la SEC.

274,650 Coordenadas U.T.M. Huso 30 ETRS89
Límite de Manzana
Límite de Parcela
Límite de Construcciones
Mobiliario y aceras
Límite zona verde
Hidrografía

Lunes , 31 de Octubre de 2016

COPIA

GOBIERNO DE ESPAÑA
MINISTERIO DE HACIENDA Y ADMINISTRACIONES PÚBLICAS
SECRETARÍA DE ESTADO DE HACIENDA
DIRECCIÓN GENERAL DEL CATASTRO
Sede Electrónica del Catastro

CONSULTA DESCRIPTIVA Y GRÁFICA DE DATOS CATASTRALES BIENES INMUEBLES DE NATURALEZA URBANA

Municipio de MIRANDA DE AZAN Provincia de SALAMANCA

REFERENCIA CATASTRAL DEL INMUEBLE

4793219TL7249S0001LM

DATOS DEL INMUEBLE

LOCALIZACIÓN

CL LOS SAUCES 2

37187 MIRANDA DE AZAN [SALAMANCA]

USO LOCAL PRINCIPAL	AÑO CONSTRUCCIÓN
Residencial	2006

COEFICIENTE DE PARTICIPACIÓN	SUPERFICIE CONSTRUIDA [m²]
100,000000	37

DATOS DE LA FINCA A LA QUE PERTENECE EL INMUEBLE

SITUACIÓN

CL LOS SAUCES 2

MIRANDA DE AZAN [SALAMANCA]

SUPERFICIE CONSTRUIDA [m²]	SUPERFICIE GRÁFICA PARCELA [m²]	TIPO DE FINCA
37	1.497	Parcela construida sin división horizontal

ELEMENTOS DE CONSTRUCCIÓN

Uso	Escalera	Planta	Puerta	Superficie m²
VIVIENDA		00	01	30
ALMACEN		00	01	7

INFORMACIÓN GRÁFICA

E: 1/800

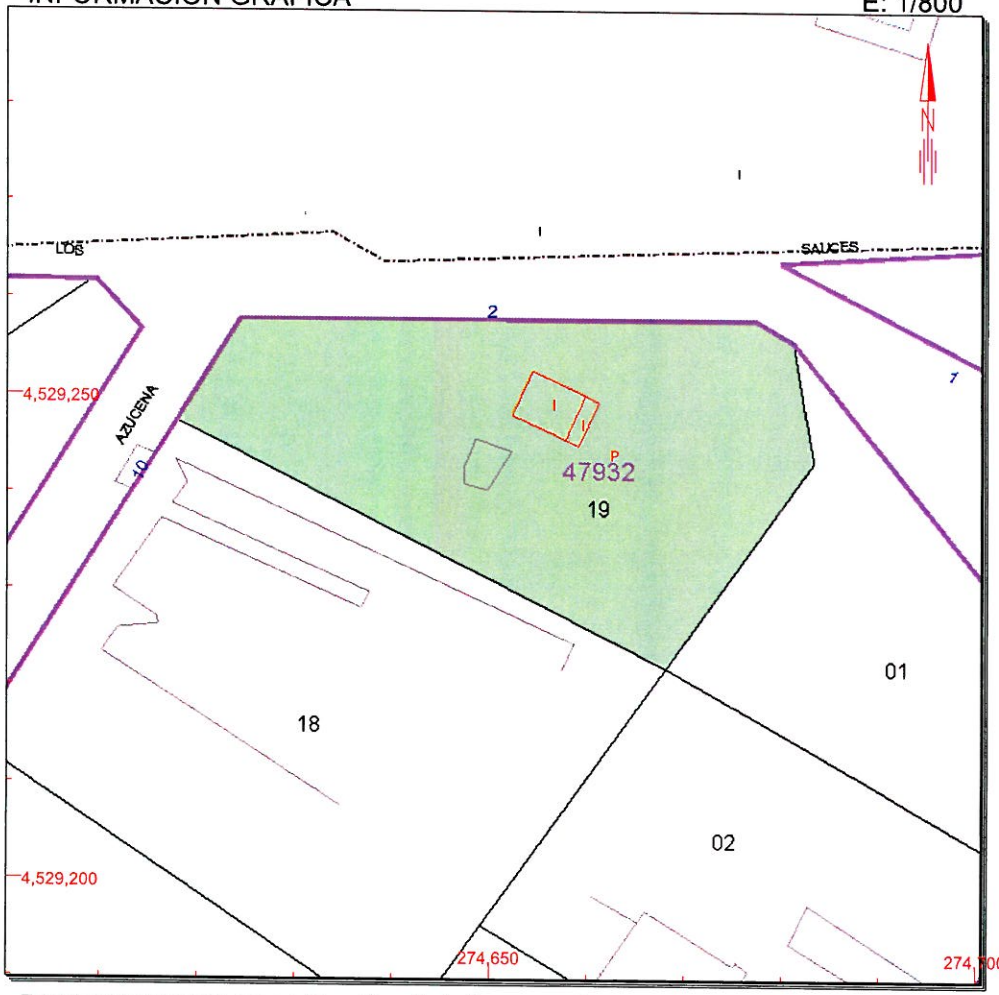

Este documento no es una certificación catastral, pero sus datos pueden ser verificados a través del 'Acceso a datos catastrales no protegidos' de la SEC.

274,700 Coordenadas U.T.M. Huso 30 ETRS89
Límite de Manzana
Límite de Parcela
Límite de Construcciones
Mobiliario y aceras
Límite zona verde
Hidrografía

Lunes , 31 de Octubre de 2016

COPIA

GOBIERNO DE ESPAÑA
MINISTERIO DE HACIENDA Y ADMINISTRACIONES PÚBLICAS
SECRETARÍA DE ESTADO DE HACIENDA
DIRECCIÓN GENERAL DEL CATASTRO
Sede Electrónica del Catastro

CONSULTA DESCRIPTIVA Y GRÁFICA DE DATOS CATASTRALES BIENES INMUEBLES DE NATURALEZA URBANA

Municipio de MIRANDA DE AZAN Provincia de SALAMANCA

REFERENCIA CATASTRAL DEL INMUEBLE

4793211TL7249S0001HM

DATOS DEL INMUEBLE

LOCALIZACIÓN

CR MOZARBEZ 25 Suelo

37187 MIRANDA DE AZAN [SALAMANCA]

USO LOCAL PRINCIPAL	AÑO CONSTRUCCIÓN
Suelo sin edif.	

COEFICIENTE DE PARTICIPACIÓN	SUPERFICIE CONSTRUIDA [m²]
100,000000	--

DATOS DE LA FINCA A LA QUE PERTENECE EL INMUEBLE

SITUACIÓN

CR MOZARBEZ 25

MIRANDA DE AZAN [SALAMANCA]

SUPERFICIE CONSTRUIDA [m²]	SUPERFICIE GRÁFICA PARCELA [m²]	TIPO DE FINCA
0	1.458	Suelo sin edificar

INFORMACIÓN GRÁFICA

E: 1/600

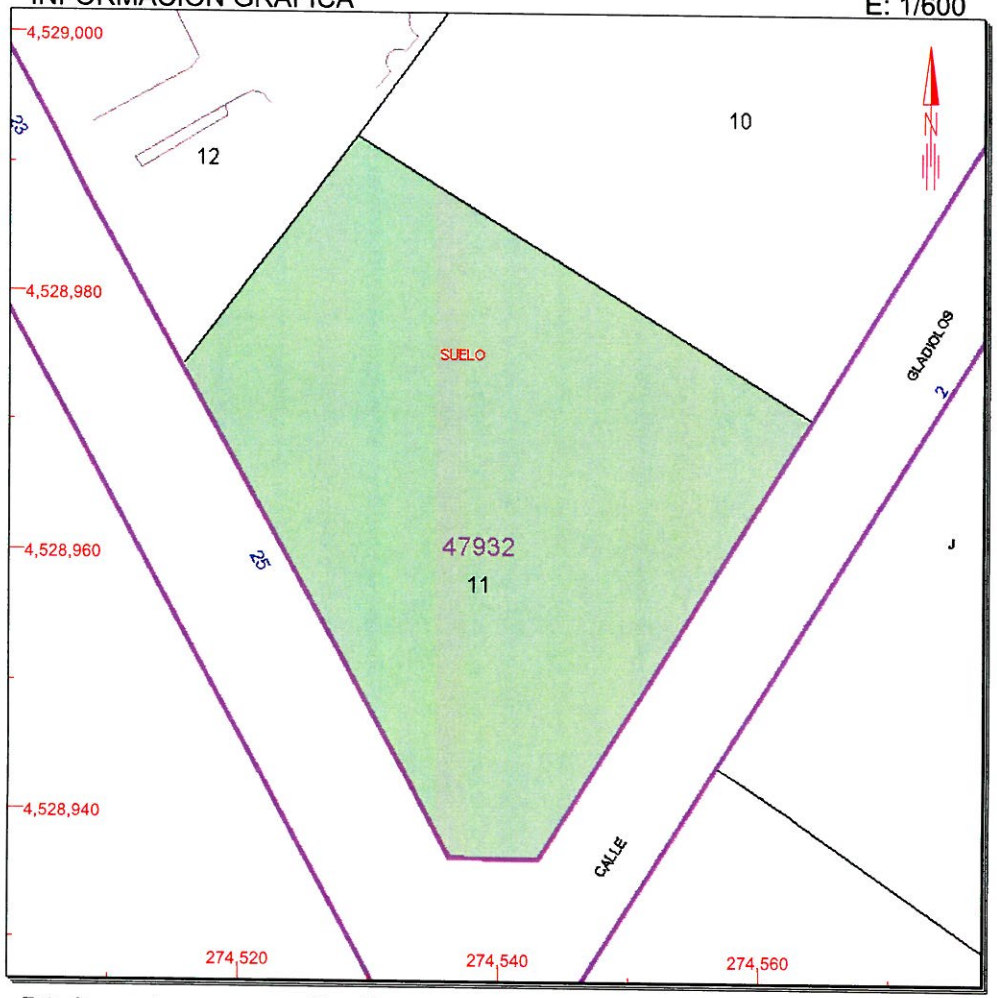

Este documento no es una certificación catastral, pero sus datos pueden ser verificados a través del 'Acceso a datos catastrales no protegidos' de la SEC.

274,560 Coordenadas U.T.M. Huso 30 ETRS89
Límite de Manzana
Límite de Parcela
Límite de Construcciones
Mobiliario y aceras
Límite zona verde
Hidrografía

Lunes , 31 de Octubre de 2016

CONSULTA

GOBIERNO DE ESPAÑA
MINISTERIO DE HACIENDA Y ADMINISTRACIONES PÚBLICAS
SECRETARÍA DE ESTADO DE HACIENDA
DIRECCIÓN GENERAL DEL CATASTRO
Sede Electrónica del Catastro

CONSULTA DESCRIPTIVA Y GRÁFICA DE DATOS CATASTRALES BIENES INMUEBLES DE NATURALEZA URBANA

Municipio de MIRANDA DE AZAN Provincia de SALAMANCA

REFERENCIA CATASTRAL DEL INMUEBLE
4793210TL7249S0001UM

DATOS DEL INMUEBLE

LOCALIZACIÓN
CL GLADIOLOS 1 Suelo
37187 MIRANDA DE AZAN [SALAMANCA]

USO LOCAL PRINCIPAL: Suelo sin edif.

AÑO CONSTRUCCIÓN:

COEFICIENTE DE PARTICIPACIÓN: 100,000000

SUPERFICIE CONSTRUIDA [m²]: --

DATOS DE LA FINCA A LA QUE PERTENECE EL INMUEBLE

SITUACIÓN
CL GLADIOLOS 1
MIRANDA DE AZAN [SALAMANCA]

SUPERFICIE CONSTRUIDA [m²]	SUPERFICIE GRÁFICA PARCELA [m²]	TIPO DE FINCA
0	1.475	Suelo sin edificar

INFORMACIÓN GRÁFICA

E: 1/600

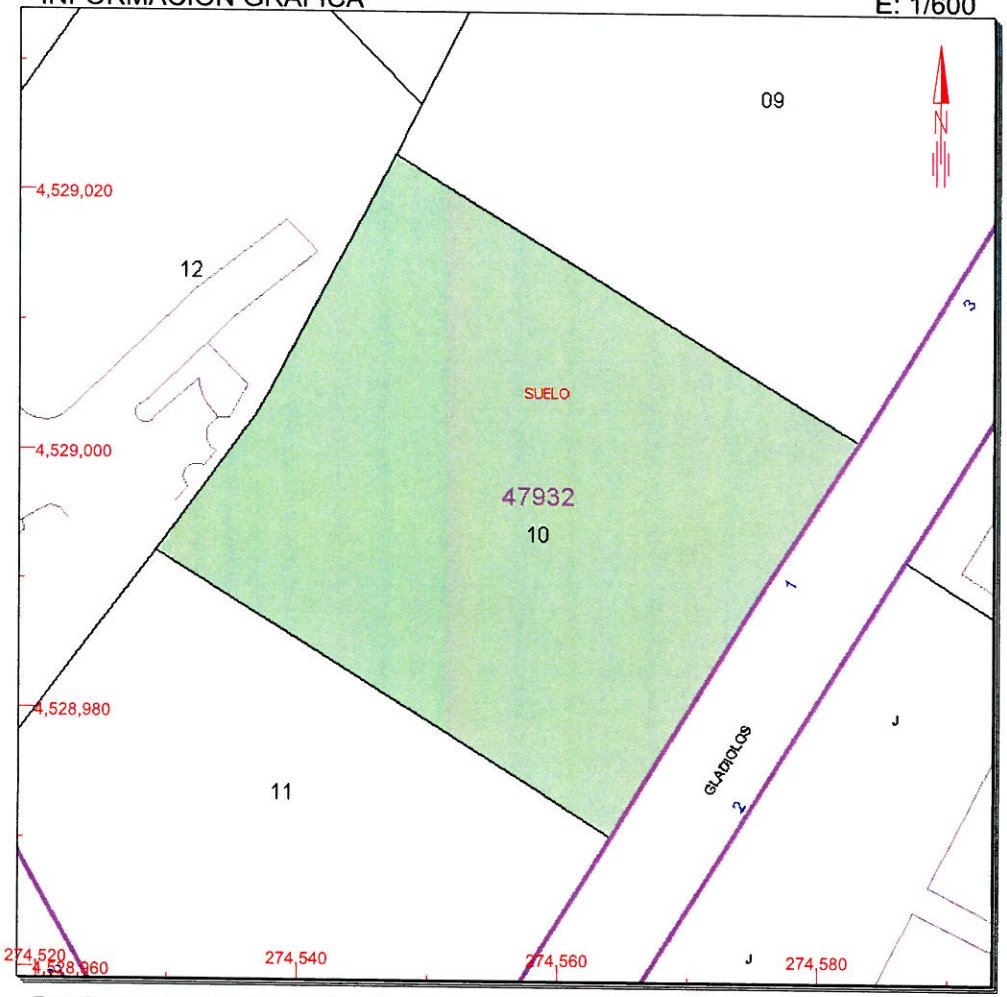

Este documento no es una certificación catastral, pero sus datos pueden ser verificados a través del 'Acceso a datos catastrales no protegidos' de la SEC.

274,580 Coordenadas U.T.M. Huso 30 ETRS89
Límite de Manzana
Límite de Parcela
Límite de Construcciones
Mobiliario y aceras
Límite zona verde
Hidrografía

Lunes , 31 de Octubre de 2016

CONSULTA

GOBIERNO DE ESPAÑA
MINISTERIO DE HACIENDA Y ADMINISTRACIONES PÚBLICAS
SECRETARÍA DE ESTADO DE HACIENDA
DIRECCIÓN GENERAL DEL CATASTRO
Sede Electrónica del Catastro

CONSULTA DESCRIPTIVA Y GRÁFICA DE DATOS CATASTRALES BIENES INMUEBLES DE NATURALEZA URBANA

Municipio de MIRANDA DE AZAN Provincia de SALAMANCA

REFERENCIA CATASTRAL DEL INMUEBLE
4793209TL7249S0001WM

DATOS DEL INMUEBLE

LOCALIZACIÓN
CL GLADIOLOS 3
37187 MIRANDA DE AZAN [SALAMANCA]

USO LOCAL PRINCIPAL	AÑO CONSTRUCCIÓN	COEFICIENTE DE PARTICIPACIÓN	SUPERFICIE CONSTRUIDA [m²]
Residencial	1990	100,000000	174

DATOS DE LA FINCA A LA QUE PERTENECE EL INMUEBLE

SITUACIÓN
CL GLADIOLOS 3
MIRANDA DE AZAN [SALAMANCA]

SUPERFICIE CONSTRUIDA [m²]	SUPERFICIE GRÁFICA PARCELA [m²]	TIPO DE FINCA
174	1.989	Parcela construida sin división horizontal

ELEMENTOS DE CONSTRUCCIÓN

Uso	Escalera	Planta	Puerta	Superficie m²
VIVIENDA	1	00	01	56
ALMACEN	1	00	02	9
DEPORTIVO	1	00	03	63
APARCAMIENTO	1	00	04	46

INFORMACIÓN GRÁFICA E: 1/800

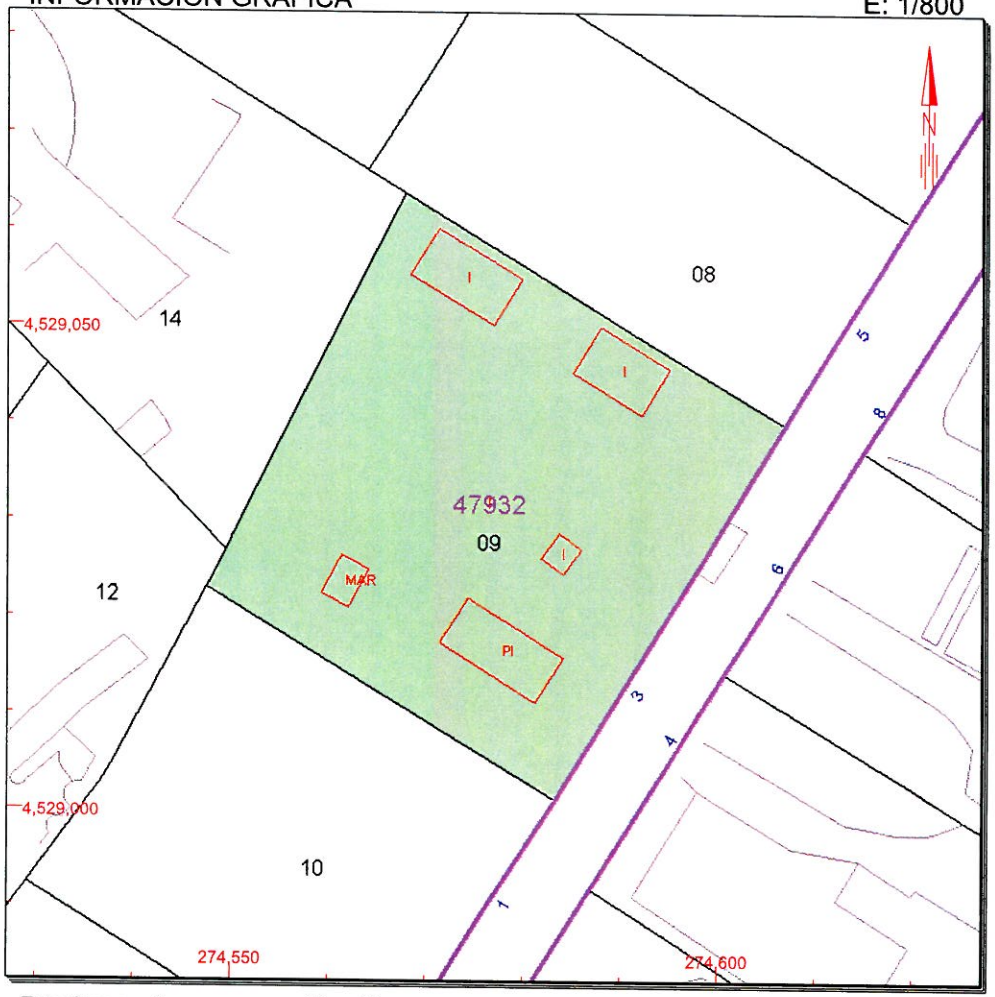

Este documento no es una certificación catastral, pero sus datos pueden ser verificados a través del 'Acceso a datos catastrales no protegidos' de la SEC.

274,600 Coordenadas U.T.M. Huso 30 ETRS89
Límite de Manzana
Límite de Parcela
Límite de Construcciones
Mobiliario y aceras
Límite zona verde
Hidrografía

Lunes , 31 de Octubre de 2016

GOBIERNO DE ESPAÑA
MINISTERIO DE HACIENDA Y ADMINISTRACIONES PÚBLICAS
SECRETARÍA DE ESTADO DE HACIENDA
DIRECCIÓN GENERAL DEL CATASTRO
Sede Electrónica del Catastro

CONSULTA DESCRIPTIVA Y GRÁFICA DE DATOS CATASTRALES BIENES INMUEBLES DE NATURALEZA URBANA

Municipio de MIRANDA DE AZAN Provincia de SALAMANCA

REFERENCIA CATASTRAL DEL INMUEBLE

4793208TL7249S0001HM

DATOS DEL INMUEBLE

LOCALIZACIÓN

CL GLADIOLOS 5

37187 MIRANDA DE AZAN [SALAMANCA]

USO LOCAL PRINCIPAL	AÑO CONSTRUCCIÓN
Residencial	1990

COEFICIENTE DE PARTICIPACIÓN	SUPERFICIE CONSTRUIDA [m²]
100,000000	236

DATOS DE LA FINCA A LA QUE PERTENECE EL INMUEBLE

SITUACIÓN

CL GLADIOLOS 5

MIRANDA DE AZAN [SALAMANCA]

SUPERFICIE CONSTRUIDA [m²]	SUPERFICIE GRÁFICA PARCELA [m²]	TIPO DE FINCA
236	1.249	Parcela construida sin división horizontal

ELEMENTOS DE CONSTRUCCIÓN

Uso	Escalera	Planta	Puerta	Superficie m²
ALMACEN	1	00	04	9
ALMACEN	1	00	02	5
VIVIENDA	1	00	01	99
ALMACEN	1	00	03	14
ALMACEN	1	00	05	42
ALMACEN	1	00	06	67

INFORMACIÓN GRÁFICA

E: 1/600

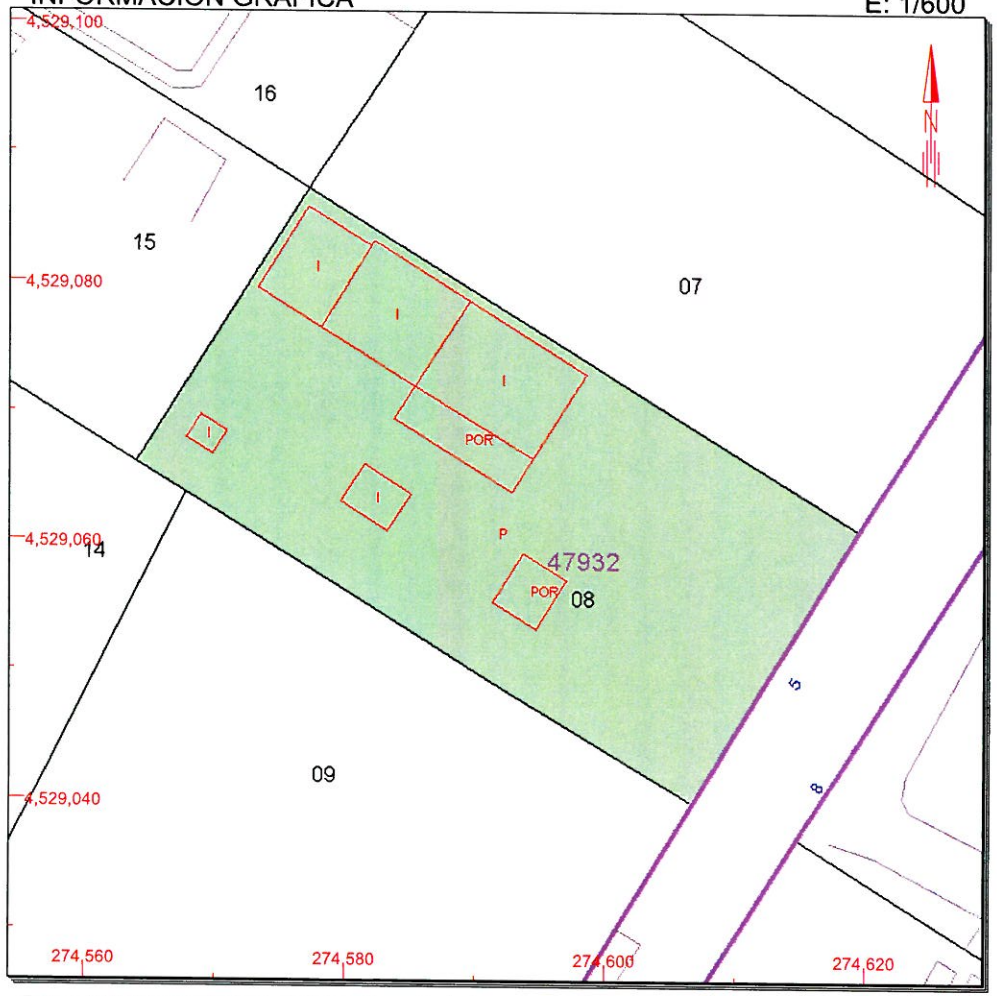

Este documento no es una certificación catastral, pero sus datos pueden ser verificados a través del 'Acceso a datos catastrales no protegidos' de la SEC.

274,620 Coordenadas U.T.M. Huso 30 ETRS89
Límite de Manzana
Límite de Parcela
Límite de Construcciones
Mobiliario y aceras
Límite zona verde
Hidrografía

Lunes , 31 de Octubre de 2016

COPIA

GOBIERNO DE ESPAÑA
MINISTERIO DE HACIENDA Y ADMINISTRACIONES PÚBLICAS
SECRETARÍA DE ESTADO DE HACIENDA
DIRECCIÓN GENERAL DEL CATASTRO
Sede Electrónica del Catastro

CONSULTA DESCRIPTIVA Y GRÁFICA DE DATOS CATASTRALES BIENES INMUEBLES DE NATURALEZA URBANA

Municipio de MIRANDA DE AZAN Provincia de SALAMANCA

REFERENCIA CATASTRAL DEL INMUEBLE
4793207TL7249S0001UM

DATOS DEL INMUEBLE

LOCALIZACIÓN
CL GLADIOLOS 7
37187 MIRANDA DE AZAN [SALAMANCA]

USO LOCAL PRINCIPAL	AÑO CONSTRUCCIÓN	COEFICIENTE DE PARTICIPACIÓN	SUPERFICIE CONSTRUIDA [m²]
Industrial	1982	100,000000	30

DATOS DE LA FINCA A LA QUE PERTENECE EL INMUEBLE

SITUACIÓN
CL GLADIOLOS 7
MIRANDA DE AZAN [SALAMANCA]

SUPERFICIE CONSTRUIDA [m²]	SUPERFICIE GRÁFICA PARCELA [m²]	TIPO DE FINCA
30	1.321	Parcela construida sin división horizontal

ELEMENTOS DE CONSTRUCCIÓN

Uso	Escalera	Planta	Puerta	Superficie m²
ALMACEN	1	00	01	30
ELEMENTOS COMUNES				

INFORMACIÓN GRÁFICA E: 1/600

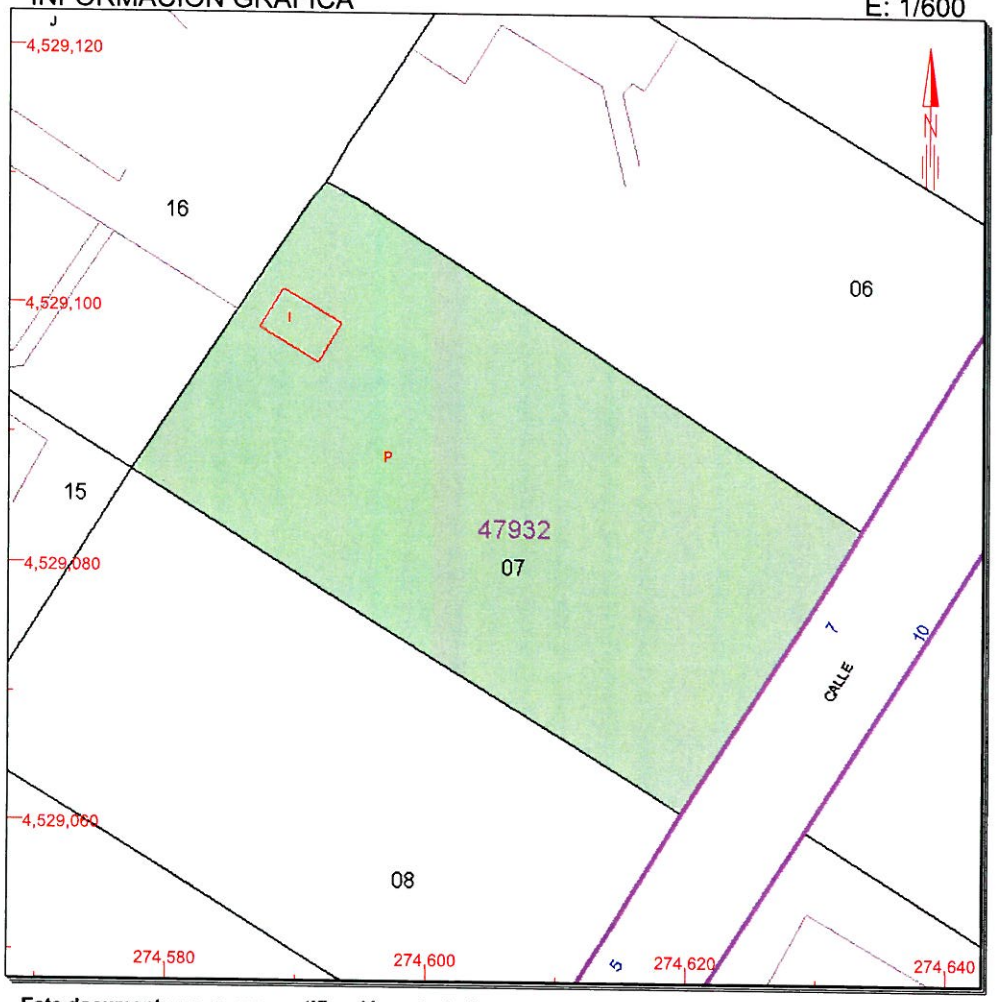

Este documento no es una certificación catastral, pero sus datos pueden ser verificados a través del 'Acceso a datos catastrales no protegidos' de la SEC.

274,640 Coordenadas U.T.M. Huso 30 ETRS89
Límite de Manzana
Límite de Parcela
Límite de Construcciones
Mobiliario y aceras
Límite zona verde
Hidrografía

Lunes , 31 de Octubre de 2016

CONSULTA

GOBIERNO DE ESPAÑA
MINISTERIO DE HACIENDA Y ADMINISTRACIONES PÚBLICAS
SECRETARÍA DE ESTADO DE HACIENDA
DIRECCIÓN GENERAL DEL CATASTRO
Sede Electrónica del Catastro

CONSULTA DESCRIPTIVA Y GRÁFICA DE DATOS CATASTRALES BIENES INMUEBLES DE NATURALEZA URBANA

Municipio de MIRANDA DE AZAN Provincia de SALAMANCA

REFERENCIA CATASTRAL DEL INMUEBLE
4793206TL7249S0001ZM

DATOS DEL INMUEBLE

LOCALIZACIÓN
CL GLADIOLOS 9
37187 MIRANDA DE AZAN [SALAMANCA]

USO LOCAL PRINCIPAL: **Residencial**

AÑO CONSTRUCCIÓN: **1980**

COEFICIENTE DE PARTICIPACIÓN: **100,000000**

SUPERFICIE CONSTRUIDA [m²]: **209**

DATOS DE LA FINCA A LA QUE PERTENECE EL INMUEBLE

SITUACIÓN
CL GLADIOLOS 9
MIRANDA DE AZAN [SALAMANCA]

SUPERFICIE CONSTRUIDA [m²]	SUPERFICIE GRÁFICA PARCELA [m²]	TIPO DE FINCA
209	1.212	Parcela construida sin división horizontal

ELEMENTOS DE CONSTRUCCIÓN

Uso	Escalera	Planta	Puerta	Superficie m²
ALMACEN	1	00	01	20
VIVIENDA	1	00	02	60
APARCAMIENTO	1	00	03	24
DEPORTIVO	1	00	04	105
ELEMENTOS COMUNES				

INFORMACIÓN GRÁFICA — E: 1/600

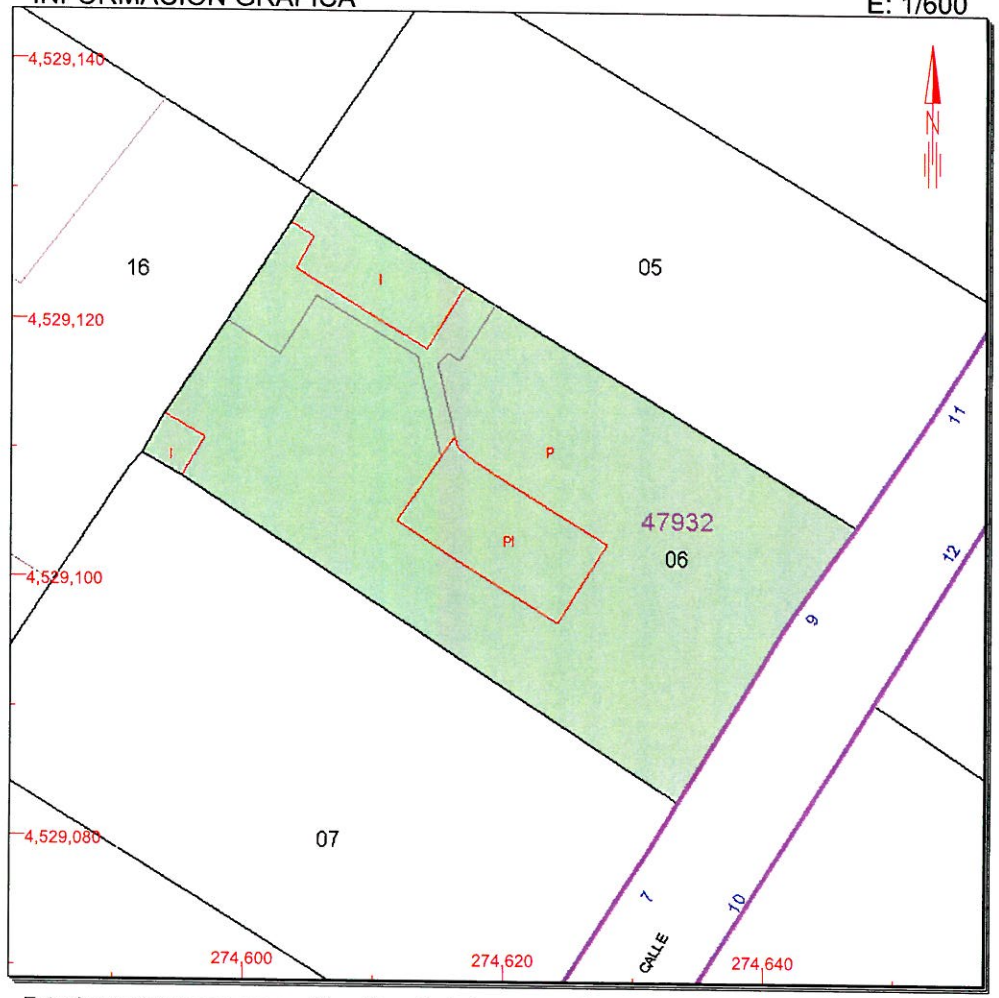

Este documento no es una certificación catastral, pero sus datos pueden ser verificados a través del 'Acceso a datos catastrales no protegidos' de la SEC.

274,640 Coordenadas U.T.M. Huso 30 ETRS89
Límite de Manzana
Límite de Parcela
Límite de Construcciones
Mobiliario y aceras
Límite zona verde
Hidrografía

Lunes , 31 de Octubre de 2016

COPIA

GOBIERNO DE ESPAÑA
MINISTERIO DE HACIENDA Y ADMINISTRACIONES PÚBLICAS
SECRETARÍA DE ESTADO DE HACIENDA
DIRECCIÓN GENERAL DEL CATASTRO
Sede Electrónica del Catastro

CONSULTA DESCRIPTIVA Y GRÁFICA DE DATOS CATASTRALES BIENES INMUEBLES DE NATURALEZA URBANA

Municipio de MIRANDA DE AZAN Provincia de SALAMANCA

REFERENCIA CATASTRAL DEL INMUEBLE

4793204TL7249S0001EM

DATOS DEL INMUEBLE

LOCALIZACIÓN

CL GLADIOLOS 13 Suelo

37187 MIRANDA DE AZAN [SALAMANCA]

USO LOCAL PRINCIPAL	AÑO CONSTRUCCIÓN
Suelo sin edif.	

COEFICIENTE DE PARTICIPACIÓN	SUPERFICIE CONSTRUIDA [m²]
100,000000	--

DATOS DE LA FINCA A LA QUE PERTENECE EL INMUEBLE

SITUACIÓN

CL GLADIOLOS 13

MIRANDA DE AZAN [SALAMANCA]

SUPERFICIE CONSTRUIDA [m²]	SUPERFICIE GRÁFICA PARCELA [m²]	TIPO DE FINCA
0	1.461	Suelo sin edificar

INFORMACIÓN GRÁFICA

E: 1/600

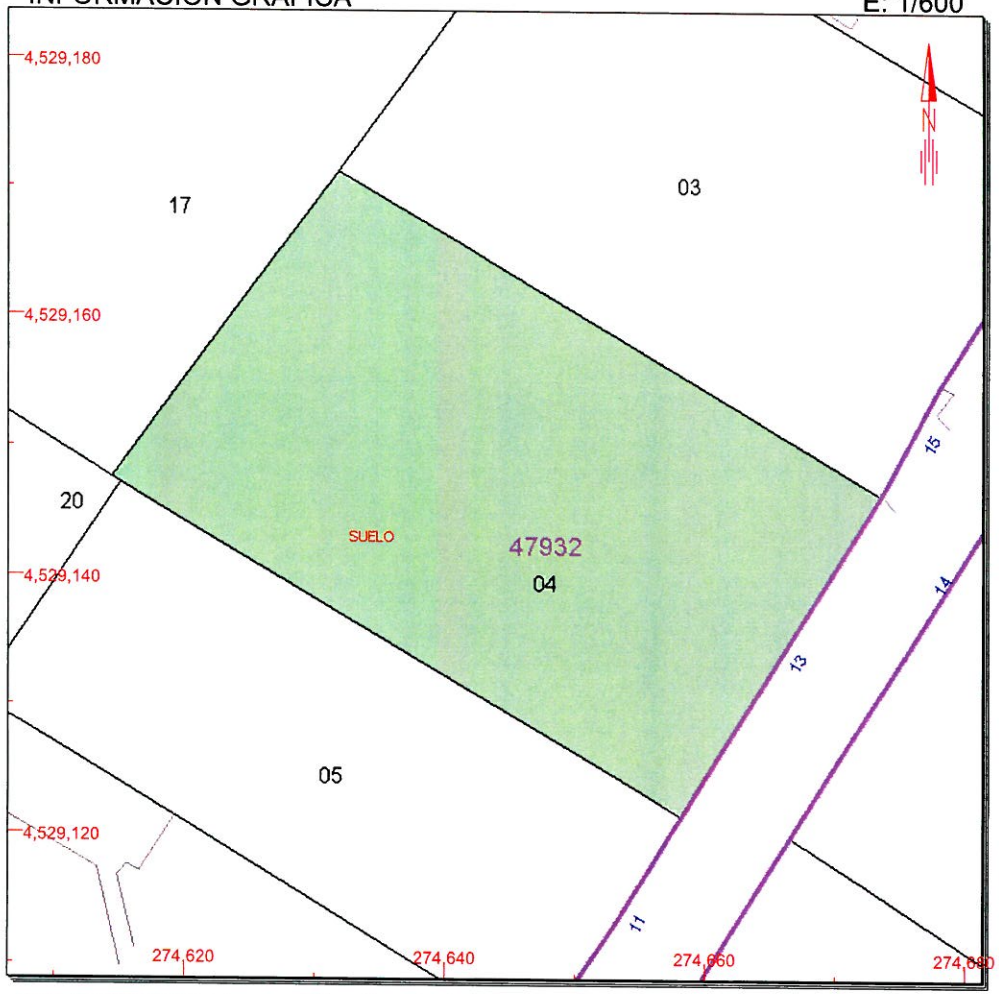

Este documento no es una certificación catastral, pero sus datos pueden ser verificados a través del 'Acceso a datos catastrales no protegidos' de la SEC.

274,680 Coordenadas U.T.M. Huso 30 ETRS89
Límite de Manzana
Límite de Parcela
Límite de Construcciones
Mobiliario y aceras
Límite zona verde
Hidrografía

Lunes , 31 de Octubre de 2016

CONSULTA

GOBIERNO DE ESPAÑA
MINISTERIO DE HACIENDA Y ADMINISTRACIONES PÚBLICAS
SECRETARÍA DE ESTADO DE HACIENDA
DIRECCIÓN GENERAL DEL CATASTRO
Sede Electrónica del Catastro

CONSULTA DESCRIPTIVA Y GRÁFICA DE DATOS CATASTRALES BIENES INMUEBLES DE NATURALEZA URBANA

Municipio de MIRANDA DE AZAN Provincia de SALAMANCA

REFERENCIA CATASTRAL DEL INMUEBLE

4793203TL7249S0001JM

DATOS DEL INMUEBLE

LOCALIZACIÓN

CL GLADIOLOS 15

37187 MIRANDA DE AZAN [SALAMANCA]

USO LOCAL PRINCIPAL	AÑO CONSTRUCCIÓN
Residencial	1993

COEFICIENTE DE PARTICIPACIÓN	SUPERFICIE CONSTRUIDA [m²]
100,000000	247

DATOS DE LA FINCA A LA QUE PERTENECE EL INMUEBLE

SITUACIÓN

CL GLADIOLOS 15

MIRANDA DE AZAN [SALAMANCA]

SUPERFICIE CONSTRUIDA [m²]	SUPERFICIE GRÁFICA PARCELA [m²]	TIPO DE FINCA
247	1.397	Parcela construida sin división horizontal

ELEMENTOS DE CONSTRUCCIÓN

Uso	Escalera	Planta	Puerta	Superficie m²
ALMACEN		00	01	76
ALMACEN		00	01	27
ALMACEN		00	01	32
DEPORTIVO		00		31
VIVIENDA		00	01	81

INFORMACIÓN GRÁFICA

E: 1/600

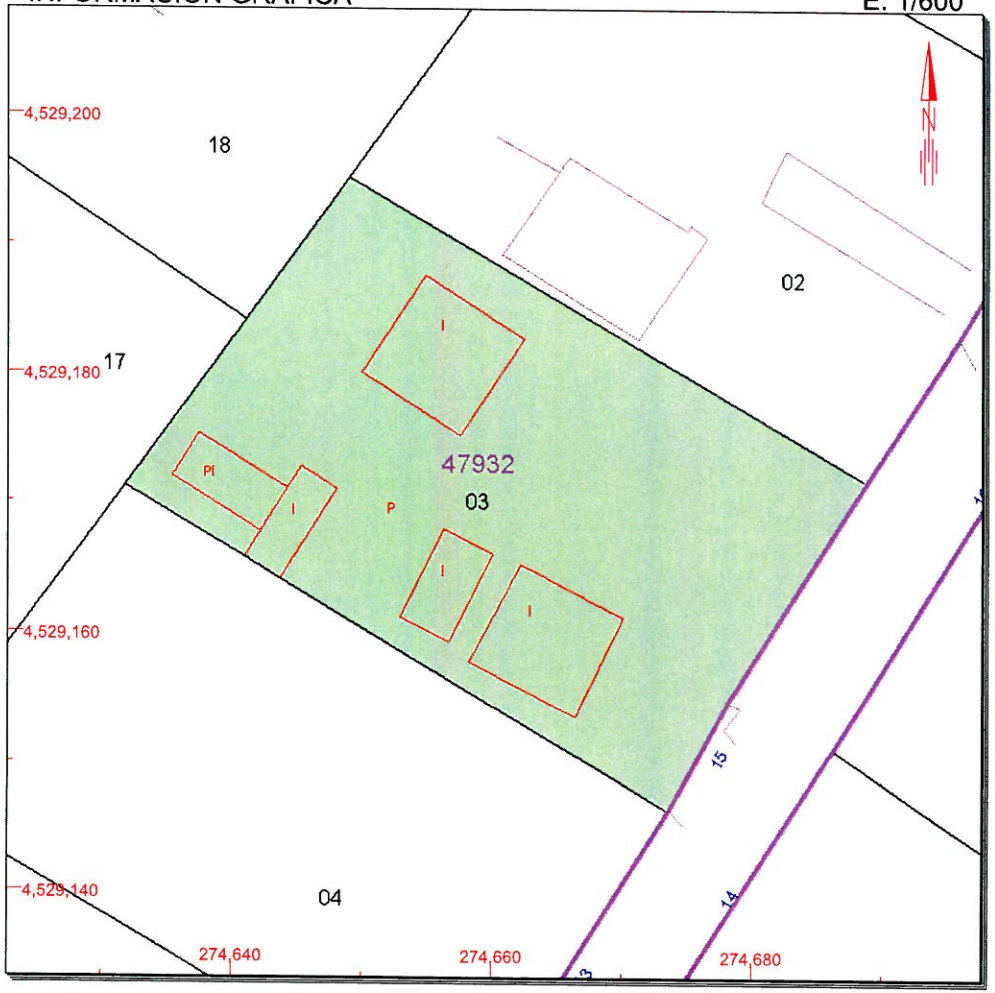

Este documento no es una certificación catastral, pero sus datos pueden ser verificados a través del 'Acceso a datos catastrales no protegidos' de la SEC.

274,680 Coordenadas U.T.M. Huso 30 ETRS89
Límite de Manzana
Límite de Parcela
Límite de Construcciones
Mobiliario y aceras
Límite zona verde
Hidrografía

Lunes , 31 de Octubre de 2016

COPIA

GOBIERNO DE ESPAÑA
MINISTERIO DE HACIENDA Y ADMINISTRACIONES PÚBLICAS
SECRETARÍA DE ESTADO DE HACIENDA
DIRECCIÓN GENERAL DEL CATASTRO
Sede Electrónica del Catastro

CONSULTA DESCRIPTIVA Y GRÁFICA DE DATOS CATASTRALES BIENES INMUEBLES DE NATURALEZA URBANA

Municipio de MIRANDA DE AZAN Provincia de SALAMANCA

REFERENCIA CATASTRAL DEL INMUEBLE

4793202TL7249S0001IM

DATOS DEL INMUEBLE

LOCALIZACIÓN

CL GLADIOLOS 17

37187 MIRANDA DE AZAN [SALAMANCA]

USO LOCAL PRINCIPAL	AÑO CONSTRUCCIÓN
Residencial	1991

COEFICIENTE DE PARTICIPACIÓN	SUPERFICIE CONSTRUIDA [m²]
100,000000	181

DATOS DE LA FINCA A LA QUE PERTENECE EL INMUEBLE

SITUACIÓN

CL GLADIOLOS 17

MIRANDA DE AZAN [SALAMANCA]

SUPERFICIE CONSTRUIDA [m²]	SUPERFICIE GRÁFICA PARCELA [m²]	TIPO DE FINCA
181	1.489	Parcela construida sin división horizontal

ELEMENTOS DE CONSTRUCCIÓN

Uso	Escalera	Planta	Puerta	Superficie m²
VIVIENDA	1	00	01	89
ALMACEN	1	00	02	20
DEPORTIVO	1	00	03	72
ELEMENTOS COMUNES				

INFORMACIÓN GRÁFICA

E: 1/600

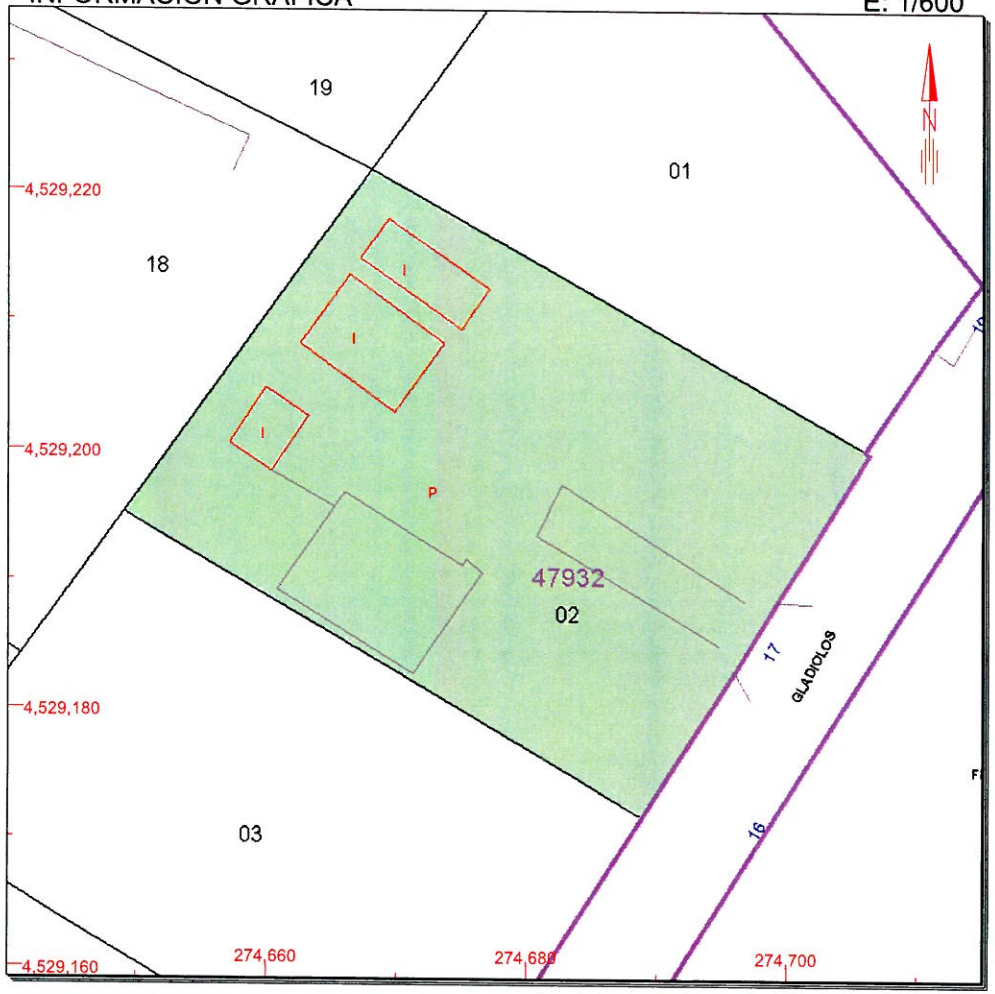

Este documento no es una certificación catastral, pero sus datos pueden ser verificados a través del 'Acceso a datos catastrales no protegidos' de la SEC.

274,700 Coordenadas U.T.M. Huso 30 ETRS89
Límite de Manzana
Límite de Parcela
Límite de Construcciones
Mobiliario y aceras
Límite zona verde
Hidrografía

Lunes , 31 de Octubre de 2016

COPIA

GOBIERNO DE ESPAÑA
MINISTERIO DE HACIENDA Y ADMINISTRACIONES PÚBLICAS
SECRETARÍA DE ESTADO DE HACIENDA
DIRECCIÓN GENERAL DEL CATASTRO
Sede Electrónica del Catastro

CONSULTA DESCRIPTIVA Y GRÁFICA DE DATOS CATASTRALES BIENES INMUEBLES DE NATURALEZA URBANA

Municipio de MIRANDA DE AZAN Provincia de SALAMANCA

REFERENCIA CATASTRAL DEL INMUEBLE

4793201TL7249S0001XM

DATOS DEL INMUEBLE

LOCALIZACIÓN

CL GLADIOLOS 19 Suelo

37187 MIRANDA DE AZAN [SALAMANCA]

USO LOCAL PRINCIPAL	AÑO CONSTRUCCIÓN	COEFICIENTE DE PARTICIPACIÓN	SUPERFICIE CONSTRUIDA [m²]
Suelo sin edif.		100,000000	--

DATOS DE LA FINCA A LA QUE PERTENECE EL INMUEBLE

SITUACIÓN

CL GLADIOLOS 19

MIRANDA DE AZAN [SALAMANCA]

SUPERFICIE CONSTRUIDA [m²]	SUPERFICIE GRÁFICA PARCELA [m²]	TIPO DE FINCA
0	1.076	Suelo sin edificar

INFORMACIÓN GRÁFICA

E: 1/600

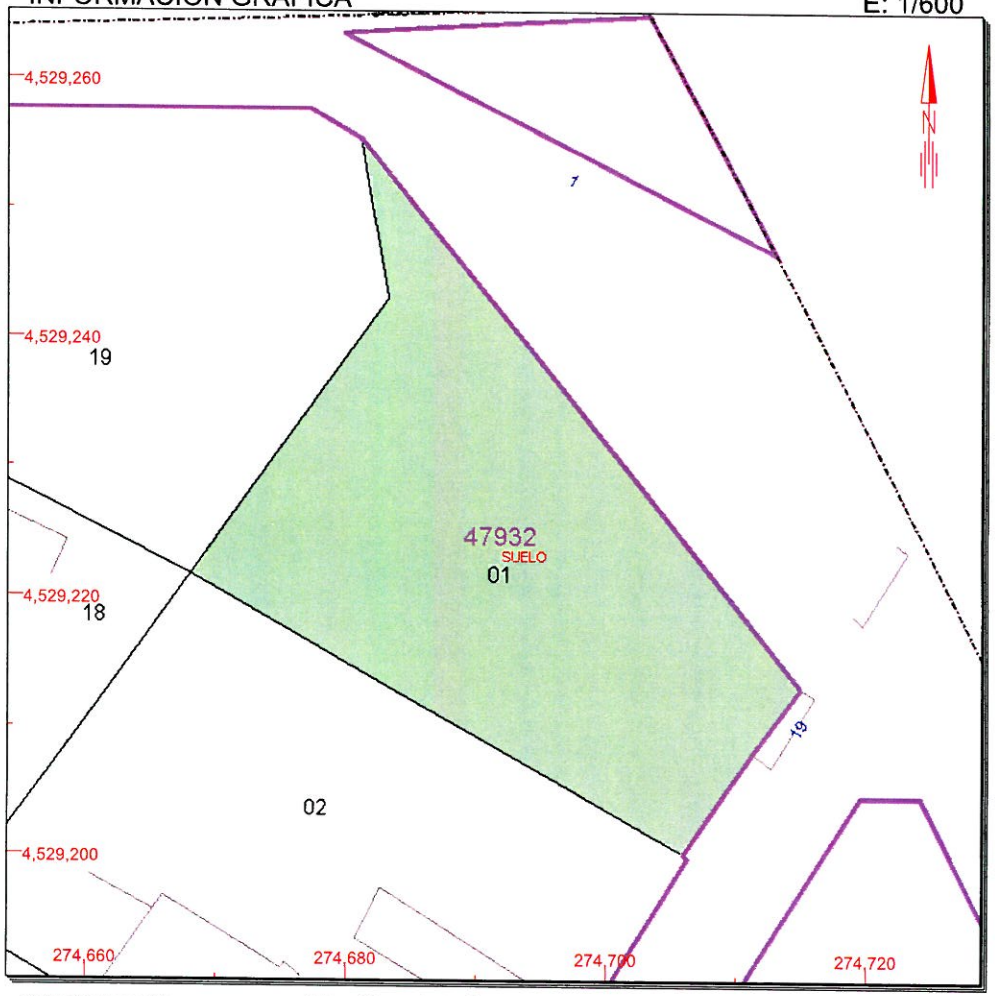

Este documento no es una certificación catastral, pero sus datos pueden ser verificados a través del 'Acceso a datos catastrales no protegidos' de la SEC.

274,720 Coordenadas U.T.M. Huso 30 ETRS89
Límite de Manzana
Límite de Parcela
Límite de Construcciones
Mobiliario y aceras
Límite zona verde
Hidrografía

Lunes , 31 de Octubre de 2016

CONSULTA

GOBIERNO DE ESPAÑA
MINISTERIO DE HACIENDA Y ADMINISTRACIONES PÚBLICAS
SECRETARÍA DE ESTADO DE HACIENDA
DIRECCIÓN GENERAL DEL CATASTRO
Sede Electrónica del Catastro

CONSULTA DESCRIPTIVA Y GRÁFICA DE DATOS CATASTRALES BIENES INMUEBLES DE NATURALEZA URBANA

Municipio de MIRANDA DE AZAN Provincia de SALAMANCA

REFERENCIA CATASTRAL DEL INMUEBLE
4794501TL7249S0001HM

DATOS DEL INMUEBLE

LOCALIZACIÓN
CL LOS SAUCES 1 Suelo
37187 MIRANDA DE AZAN [SALAMANCA]

USO LOCAL PRINCIPAL: **Suelo sin edif.**

AÑO CONSTRUCCIÓN:

COEFICIENTE DE PARTICIPACIÓN: **100,000000**

SUPERFICIE CONSTRUIDA [m²]: --

DATOS DE LA FINCA A LA QUE PERTENECE EL INMUEBLE

SITUACIÓN
CL LOS SAUCES 1
MIRANDA DE AZAN [SALAMANCA]

SUPERFICIE CONSTRUIDA [m²]	SUPERFICIE GRÁFICA PARCELA [m²]	TIPO DE FINCA
0	226	Suelo sin edificar

INFORMACIÓN GRÁFICA — E: 1/600

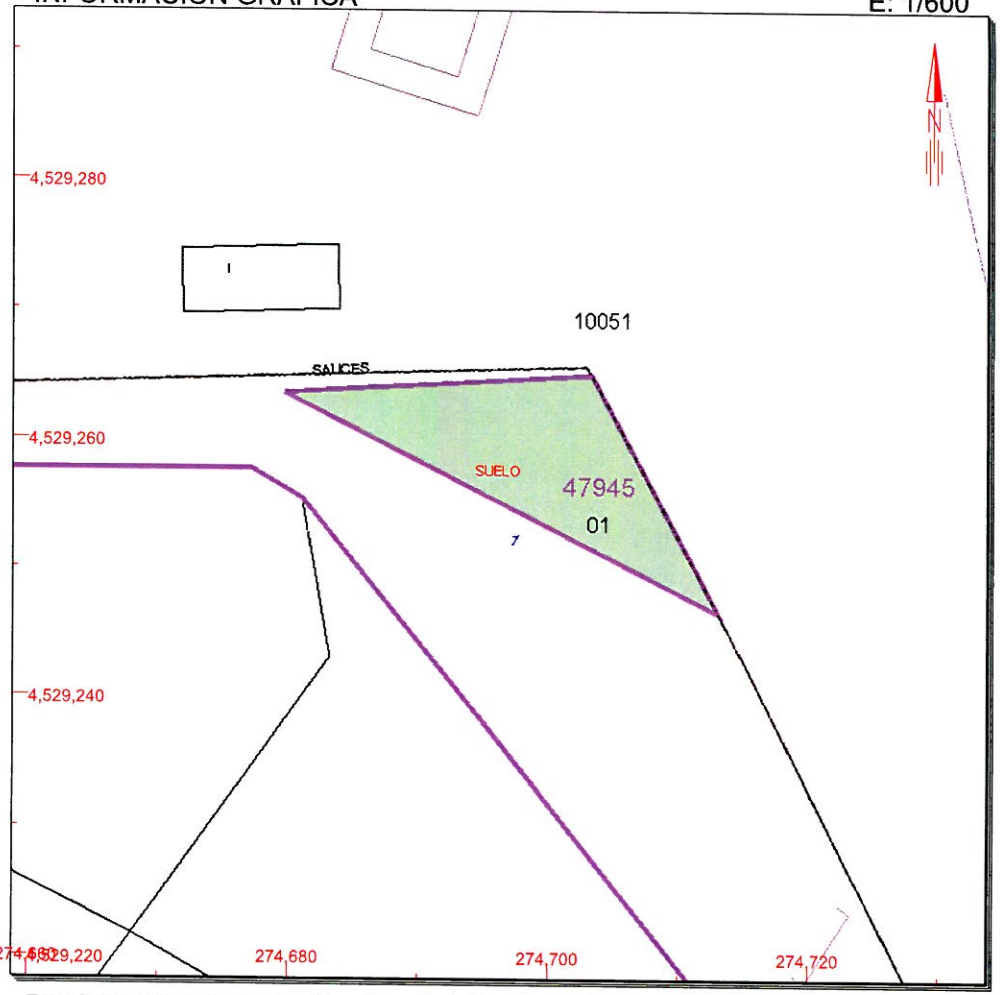

Este documento no es una certificación catastral, pero sus datos pueden ser verificados a través del 'Acceso a datos catastrales no protegidos' de la SEC.

274,720 Coordenadas U.T.M. Huso 30 ETRS89
Límite de Manzana
Límite de Parcela
Límite de Construcciones
Mobiliario y aceras
Límite zona verde
Hidrografía

Lunes , 31 de Octubre de 2016

CONSULTA

GOBIERNO DE ESPAÑA
MINISTERIO DE HACIENDA Y ADMINISTRACIONES PÚBLICAS
SECRETARÍA DE ESTADO DE HACIENDA
DIRECCIÓN GENERAL DEL CATASTRO
Sede Electrónica del Catastro

CONSULTA DESCRIPTIVA Y GRÁFICA DE DATOS CATASTRALES BIENES INMUEBLES DE NATURALEZA URBANA

Municipio de MIRANDA DE AZAN Provincia de SALAMANCA

REFERENCIA CATASTRAL DEL INMUEBLE

4792709TL7249S0001JM

DATOS DEL INMUEBLE

LOCALIZACIÓN

CR MOZARBEZ 27

37187 MIRANDA DE AZAN [SALAMANCA]

USO LOCAL PRINCIPAL	AÑO CONSTRUCCIÓN	COEFICIENTE DE PARTICIPACIÓN	SUPERFICIE CONSTRUIDA [m²]
Residencial	1981	100,000000	145

DATOS DE LA FINCA A LA QUE PERTENECE EL INMUEBLE

SITUACIÓN

CR MOZARBEZ 27

MIRANDA DE AZAN [SALAMANCA]

SUPERFICIE CONSTRUIDA [m²]	SUPERFICIE GRÁFICA PARCELA [m²]	TIPO DE FINCA
145	1.977	Parcela construida sin división horizontal

ELEMENTOS DE CONSTRUCCIÓN

Uso	Escalera	Planta	Puerta	Superficie m²
VIVIENDA	1	00	01	70
ALMACEN	1	00	02	25
ALMACEN	1	00	03	18
DEPORTIVO	1	00	PI	32

INFORMACIÓN GRÁFICA

E: 1/800

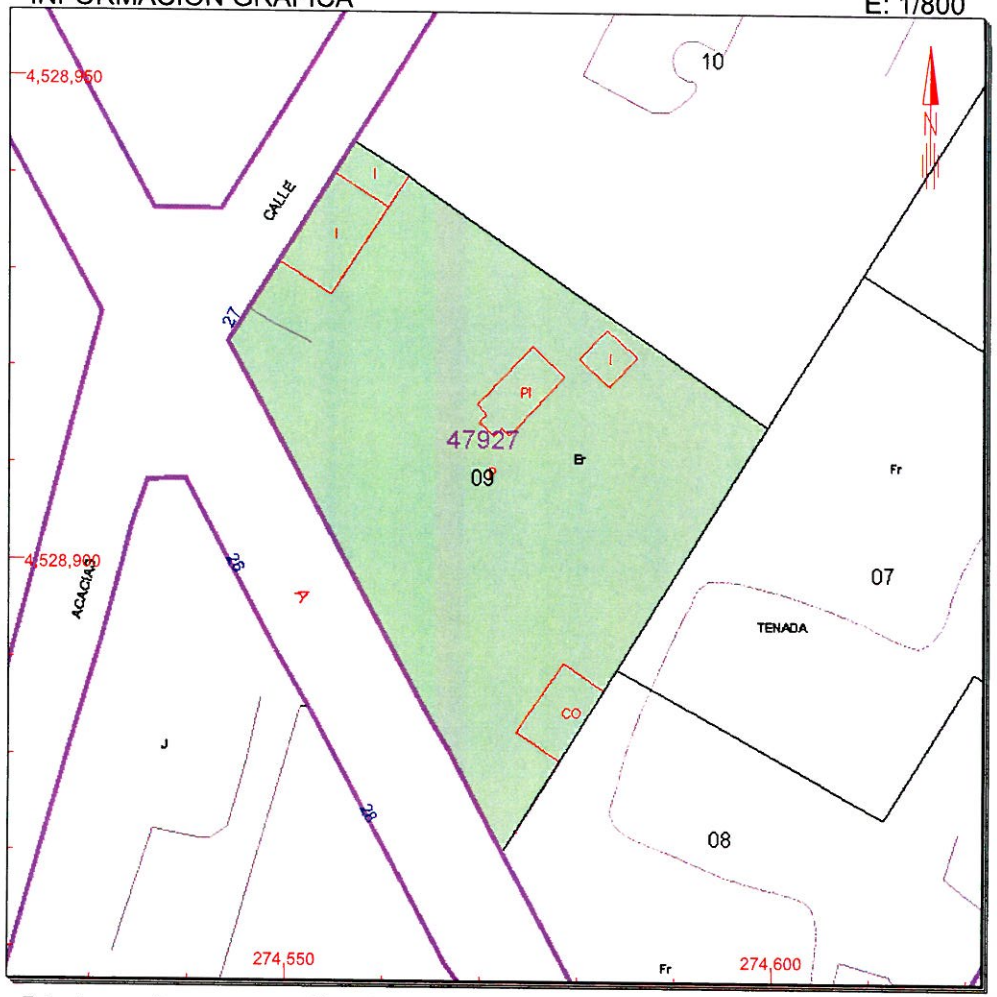

Este documento no es una certificación catastral, pero sus datos pueden ser verificados a través del 'Acceso a datos catastrales no protegidos' de la SEC.

274,600 Coordenadas U.T.M. Huso 30 ETRS89
Límite de Manzana
Límite de Parcela
Límite de Construcciones
Mobiliario y aceras
Límite zona verde
Hidrografía

Lunes , 31 de Octubre de 2016

CONSULTA

GOBIERNO DE ESPAÑA
MINISTERIO DE HACIENDA Y ADMINISTRACIONES PÚBLICAS
SECRETARÍA DE ESTADO DE HACIENDA
DIRECCIÓN GENERAL DEL CATASTRO
Sede Electrónica del Catastro

CONSULTA DESCRIPTIVA Y GRÁFICA DE DATOS CATASTRALES BIENES INMUEBLES DE NATURALEZA URBANA

Municipio de MIRANDA DE AZAN Provincia de SALAMANCA

REFERENCIA CATASTRAL DEL INMUEBLE
4792710TL7249S0001XM

DATOS DEL INMUEBLE

LOCALIZACIÓN
CL GLADIOLOS 2
37187 MIRANDA DE AZAN [SALAMANCA]

USO LOCAL PRINCIPAL: Residencial
AÑO CONSTRUCCIÓN: 1989
COEFICIENTE DE PARTICIPACIÓN: 100,000000
SUPERFICIE CONSTRUIDA [m²]: 286

DATOS DE LA FINCA A LA QUE PERTENECE EL INMUEBLE

SITUACIÓN
CL GLADIOLOS 2
MIRANDA DE AZAN [SALAMANCA]

SUPERFICIE CONSTRUIDA [m²]	SUPERFICIE GRÁFICA PARCELA [m²]	TIPO DE FINCA
286	2.992	Parcela construida sin división horizontal

ELEMENTOS DE CONSTRUCCIÓN

Uso	Escalera	Planta	Puerta	Superficie m²
VIVIENDA	1	00	01	112
VIVIENDA	1	01	01	64
ALMACEN	1	00	02	78
DEPORTIVO	1	00	PI	32

INFORMACIÓN GRÁFICA

E: 1/800

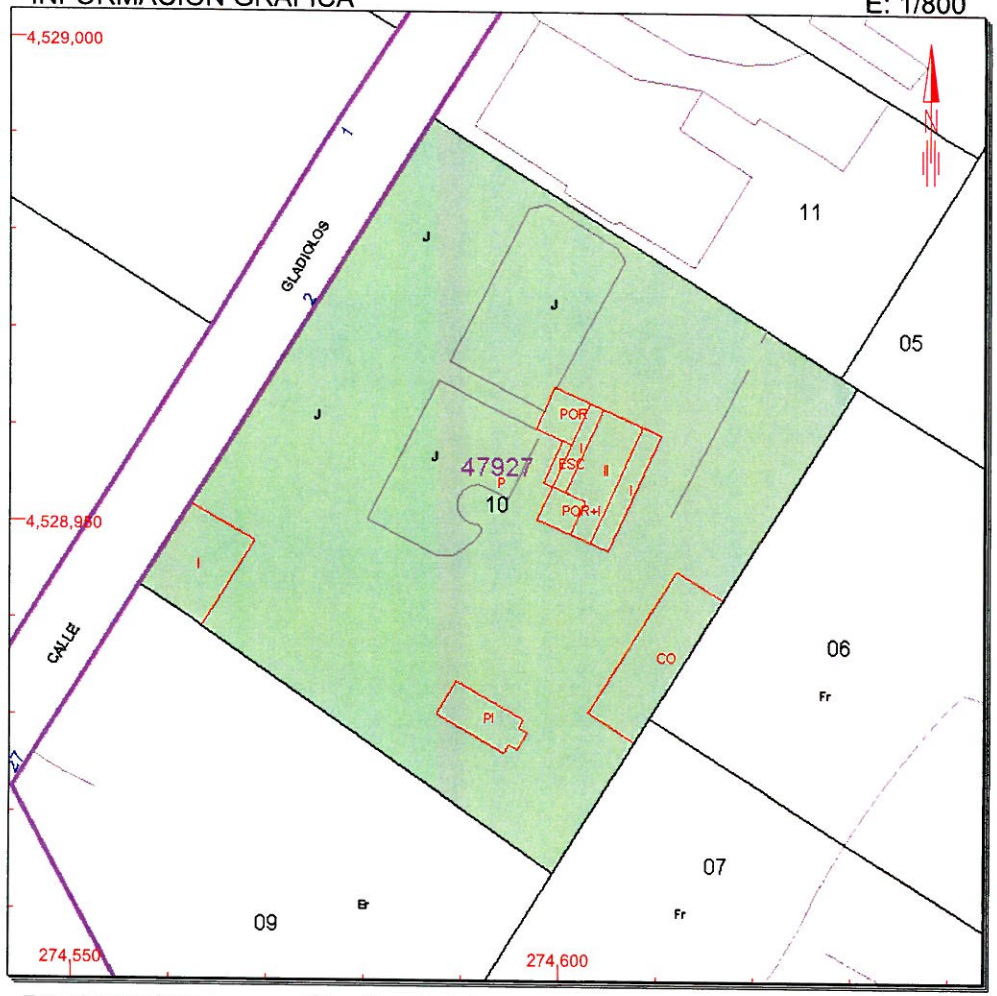

Este documento no es una certificación catastral, pero sus datos pueden ser verificados a través del 'Acceso a datos catastrales no protegidos' de la SEC.

274,600 Coordenadas U.T.M. Huso 30 ETRS89
Límite de Manzana
Límite de Parcela
Límite de Construcciones
Mobiliario y aceras
Límite zona verde
Hidrografía

Lunes , 31 de Octubre de 2016

CONSULTA

GOBIERNO DE ESPAÑA
MINISTERIO DE HACIENDA Y ADMINISTRACIONES PÚBLICAS
SECRETARÍA DE ESTADO DE HACIENDA
DIRECCIÓN GENERAL DEL CATASTRO
Sede Electrónica del Catastro

CONSULTA DESCRIPTIVA Y GRÁFICA DE DATOS CATASTRALES BIENES INMUEBLES DE NATURALEZA URBANA

Municipio de MIRANDA DE AZAN Provincia de SALAMANCA

REFERENCIA CATASTRAL DEL INMUEBLE

4792711TL7249S0001IM

DATOS DEL INMUEBLE

LOCALIZACIÓN

CL GLADIOLOS 4

37187 MIRANDA DE AZAN [SALAMANCA]

USO LOCAL PRINCIPAL	AÑO CONSTRUCCIÓN	COEFICIENTE DE PARTICIPACIÓN	SUPERFICIE CONSTRUIDA [m²]
Residencial	1993	100,000000	191

DATOS DE LA FINCA A LA QUE PERTENECE EL INMUEBLE

SITUACIÓN

CL GLADIOLOS 4

MIRANDA DE AZAN [SALAMANCA]

SUPERFICIE CONSTRUIDA [m²]	SUPERFICIE GRÁFICA PARCELA [m²]	TIPO DE FINCA
191	1.321	Parcela construida sin división horizontal

ELEMENTOS DE CONSTRUCCIÓN

Uso	Escalera	Planta	Puerta	Superficie m²
VIVIENDA	1	00	02	70
VIVIENDA	1	01	01	63
DEPORTIVO	1	00	03	40
ALMACEN	1	00	04	18

INFORMACIÓN GRÁFICA

E: 1/600

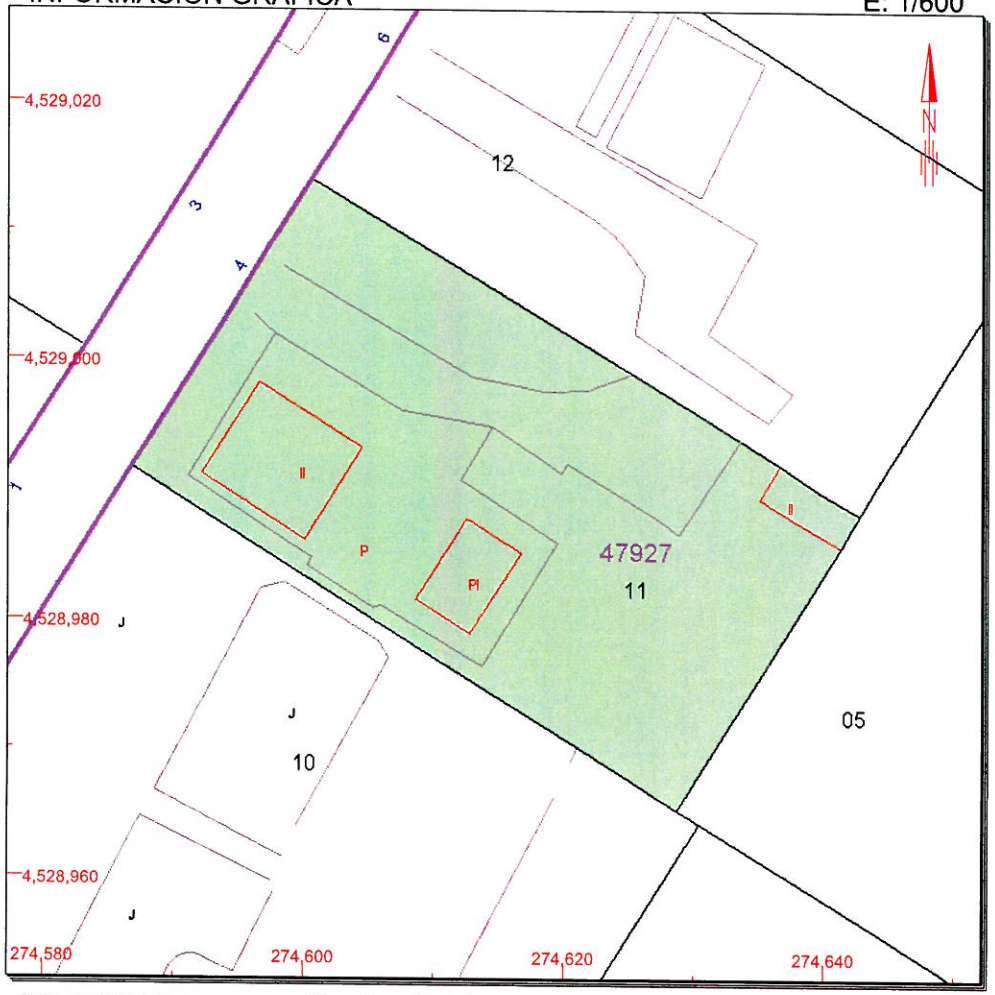

Este documento no es una certificación catastral, pero sus datos pueden ser verificados a través del 'Acceso a datos catastrales no protegidos' de la SEC.

274,640 Coordenadas U.T.M. Huso 30 ETRS89
Límite de Manzana
Límite de Parcela
Límite de Construcciones
Mobiliario y aceras
Límite zona verde
Hidrografía

Lunes , 31 de Octubre de 2016

GOBIERNO DE ESPAÑA
MINISTERIO DE HACIENDA Y ADMINISTRACIONES PÚBLICAS
SECRETARÍA DE ESTADO DE HACIENDA
DIRECCIÓN GENERAL DEL CATASTRO
Sede Electrónica del Catastro

CONSULTA DESCRIPTIVA Y GRÁFICA DE DATOS CATASTRALES BIENES INMUEBLES DE NATURALEZA URBANA

Municipio de MIRANDA DE AZAN Provincia de SALAMANCA

REFERENCIA CATASTRAL DEL INMUEBLE

4792712TL7249S0001JM

DATOS DEL INMUEBLE

LOCALIZACIÓN

CL GLADIOLOS 6

37187 MIRANDA DE AZAN [SALAMANCA]

USO LOCAL PRINCIPAL	AÑO CONSTRUCCIÓN
Residencial	1993

COEFICIENTE DE PARTICIPACIÓN	SUPERFICIE CONSTRUIDA [m²]
100,000000	206

DATOS DE LA FINCA A LA QUE PERTENECE EL INMUEBLE

SITUACIÓN

CL GLADIOLOS 6

MIRANDA DE AZAN [SALAMANCA]

SUPERFICIE CONSTRUIDA [m²]	SUPERFICIE GRÁFICA PARCELA [m²]	TIPO DE FINCA
206	1.328	Parcela construida sin división horizontal

ELEMENTOS DE CONSTRUCCIÓN

Uso	Escalera	Planta	Puerta	Superficie m²
VIVIENDA	1	00	01	70
VIVIENDA	1	01	01	62
DEPORTIVO	1	00	03	51
ALMACEN	1	00	04	23

INFORMACIÓN GRÁFICA

E: 1/600

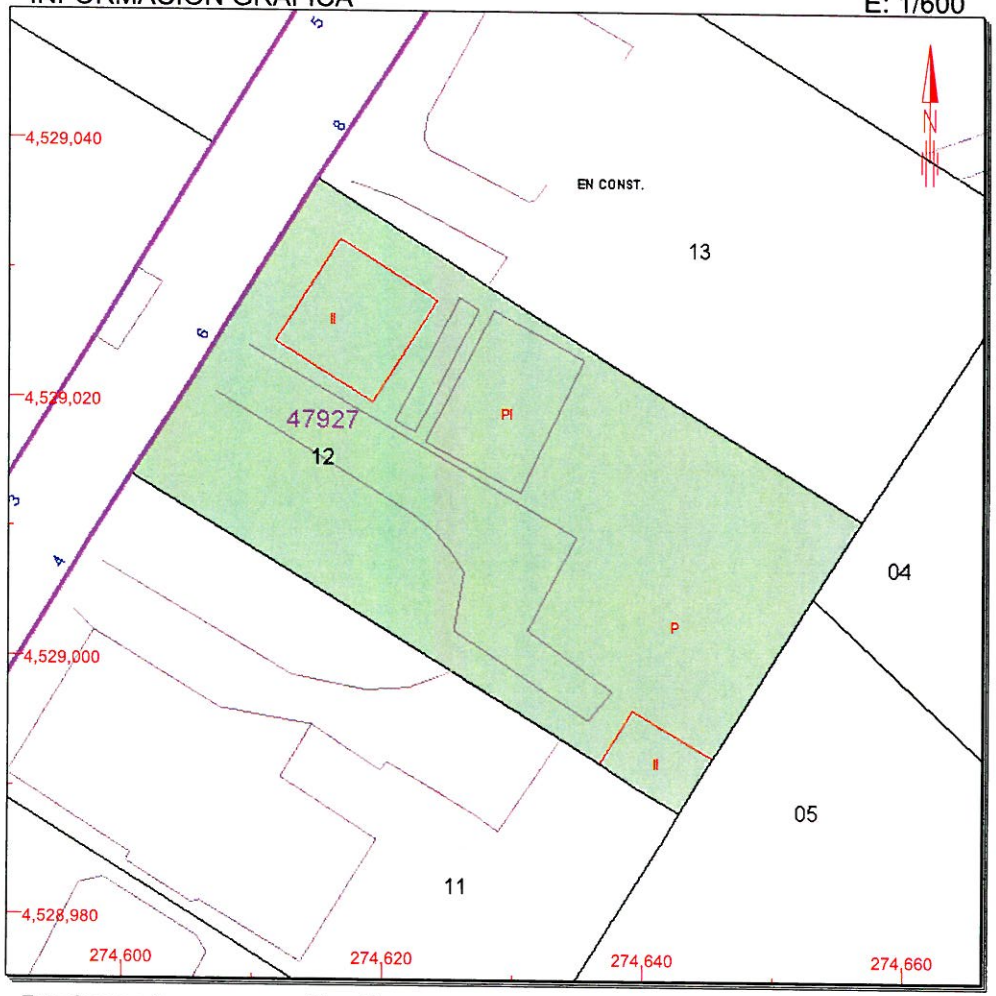

Este documento no es una certificación catastral, pero sus datos pueden ser verificados a través del 'Acceso a datos catastrales no protegidos' de la SEC.

274,660 Coordenadas U.T.M. Huso 30 ETRS89
Límite de Manzana
Límite de Parcela
Límite de Construcciones
Mobiliario y aceras
Límite zona verde
Hidrografía

Lunes , 31 de Octubre de 2016

COPIA

GOBIERNO DE ESPAÑA
MINISTERIO DE HACIENDA Y ADMINISTRACIONES PÚBLICAS
SECRETARÍA DE ESTADO DE HACIENDA
DIRECCIÓN GENERAL DEL CATASTRO
Sede Electrónica del Catastro

CONSULTA DESCRIPTIVA Y GRÁFICA DE DATOS CATASTRALES BIENES INMUEBLES DE NATURALEZA URBANA

Municipio de MIRANDA DE AZAN Provincia de SALAMANCA

REFERENCIA CATASTRAL DEL INMUEBLE

4792713TL7249S0001EM

DATOS DEL INMUEBLE

LOCALIZACIÓN

CL GLADIOLOS 8

37187 MIRANDA DE AZAN [SALAMANCA]

USO LOCAL PRINCIPAL	AÑO CONSTRUCCIÓN
Residencial	1993

COEFICIENTE DE PARTICIPACIÓN	SUPERFICIE CONSTRUIDA [m²]
100,000000	282

DATOS DE LA FINCA A LA QUE PERTENECE EL INMUEBLE

SITUACIÓN

CL GLADIOLOS 8

MIRANDA DE AZAN [SALAMANCA]

SUPERFICIE CONSTRUIDA [m²]	SUPERFICIE GRÁFICA PARCELA [m²]	TIPO DE FINCA
282	1.321	Parcela construida sin división horizontal

ELEMENTOS DE CONSTRUCCIÓN

Uso	Escalera	Planta	Puerta	Superficie m²
ALMACEN	1	00	01	12
VIVIENDA	1	00	02	200
DEPORTIVO	1	00	03	66
ALMACEN	1	00	04	4

INFORMACIÓN GRÁFICA

E: 1/600

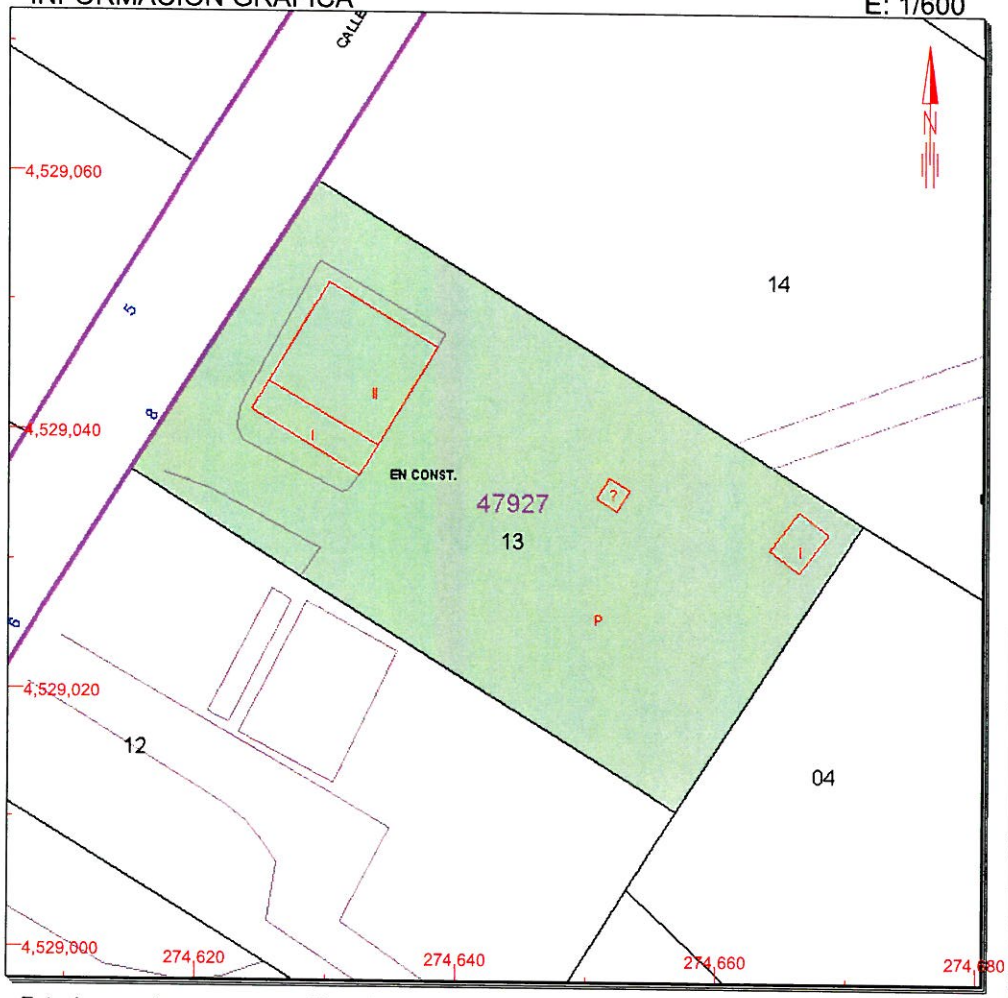

Este documento no es una certificación catastral, pero sus datos pueden ser verificados a través del 'Acceso a datos catastrales no protegidos' de la SEC.

274,680 Coordenadas U.T.M. Huso 30 ETRS89
Límite de Manzana
Límite de Parcela
Límite de Construcciones
Mobiliario y aceras
Límite zona verde
Hidrografía

Lunes , 31 de Octubre de 2016

COPIA

GOBIERNO DE ESPAÑA
MINISTERIO DE HACIENDA Y ADMINISTRACIONES PÚBLICAS
SECRETARÍA DE ESTADO DE HACIENDA
DIRECCIÓN GENERAL DEL CATASTRO
Sede Electrónica del Catastro

CONSULTA DESCRIPTIVA Y GRÁFICA DE DATOS CATASTRALES BIENES INMUEBLES DE NATURALEZA URBANA

Municipio de MIRANDA DE AZAN Provincia de SALAMANCA

REFERENCIA CATASTRAL DEL INMUEBLE
4792714TL7249S0001SM

DATOS DEL INMUEBLE

LOCALIZACIÓN
CL GLADIOLOS 10 Suelo
37187 MIRANDA DE AZAN [SALAMANCA]

USO LOCAL PRINCIPAL: Suelo sin edif.

AÑO CONSTRUCCIÓN:

COEFICIENTE DE PARTICIPACIÓN: 100,000000

SUPERFICIE CONSTRUIDA [m²]: --

DATOS DE LA FINCA A LA QUE PERTENECE EL INMUEBLE

SITUACIÓN
CL GLADIOLOS 10
MIRANDA DE AZAN [SALAMANCA]

SUPERFICIE CONSTRUIDA [m²]	SUPERFICIE GRÁFICA PARCELA [m²]	TIPO DE FINCA
--	2.228	Suelo sin edificar

INFORMACIÓN GRÁFICA

E: 1/800

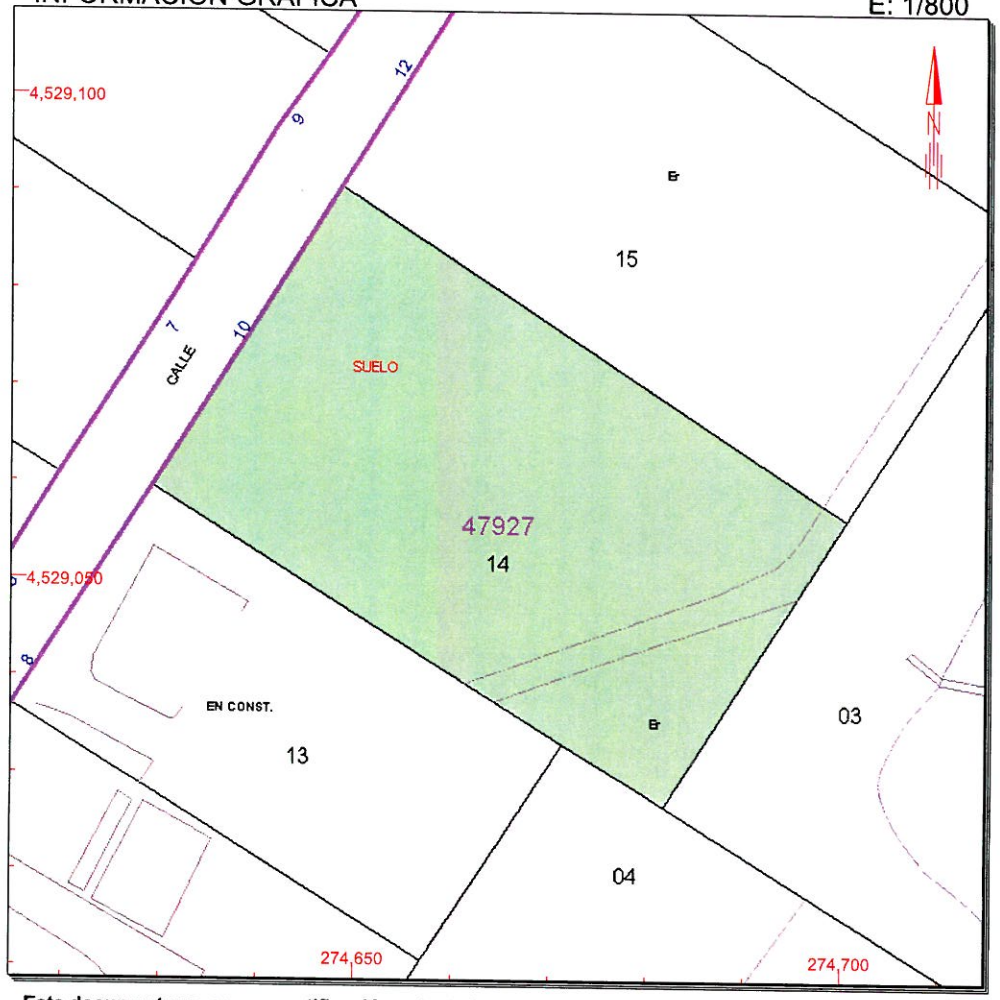

Este documento no es una certificación catastral, pero sus datos pueden ser verificados a través del 'Acceso a datos catastrales no protegidos' de la SEC.

274,700 Coordenadas U.T.M. Huso 30 ETRS89
Límite de Manzana
Límite de Parcela
Límite de Construcciones
Mobiliario y aceras
Límite zona verde
Hidrografía

Lunes , 31 de Octubre de 2016

CONSULTA

GOBIERNO DE ESPAÑA
MINISTERIO DE HACIENDA Y ADMINISTRACIONES PÚBLICAS
SECRETARÍA DE ESTADO DE HACIENDA
DIRECCIÓN GENERAL DEL CATASTRO
Sede Electrónica del Catastro

CONSULTA DESCRIPTIVA Y GRÁFICA DE DATOS CATASTRALES BIENES INMUEBLES DE NATURALEZA URBANA

Municipio de MIRANDA DE AZAN Provincia de SALAMANCA

REFERENCIA CATASTRAL DEL INMUEBLE
4792715TL7249S0001ZM

DATOS DEL INMUEBLE

LOCALIZACIÓN
CL GLADIOLOS 12 Suelo
37187 MIRANDA DE AZAN [SALAMANCA]

USO LOCAL PRINCIPAL: Suelo sin edif.
AÑO CONSTRUCCIÓN:
COEFICIENTE DE PARTICIPACIÓN: 100,000000
SUPERFICIE CONSTRUIDA [m²]: --

DATOS DE LA FINCA A LA QUE PERTENECE EL INMUEBLE

SITUACIÓN
CL GLADIOLOS 12
MIRANDA DE AZAN [SALAMANCA]

SUPERFICIE CONSTRUIDA [m²]	SUPERFICIE GRÁFICA PARCELA [m²]	TIPO DE FINCA
--	2.167	Suelo sin edificar

INFORMACIÓN GRÁFICA E: 1/800

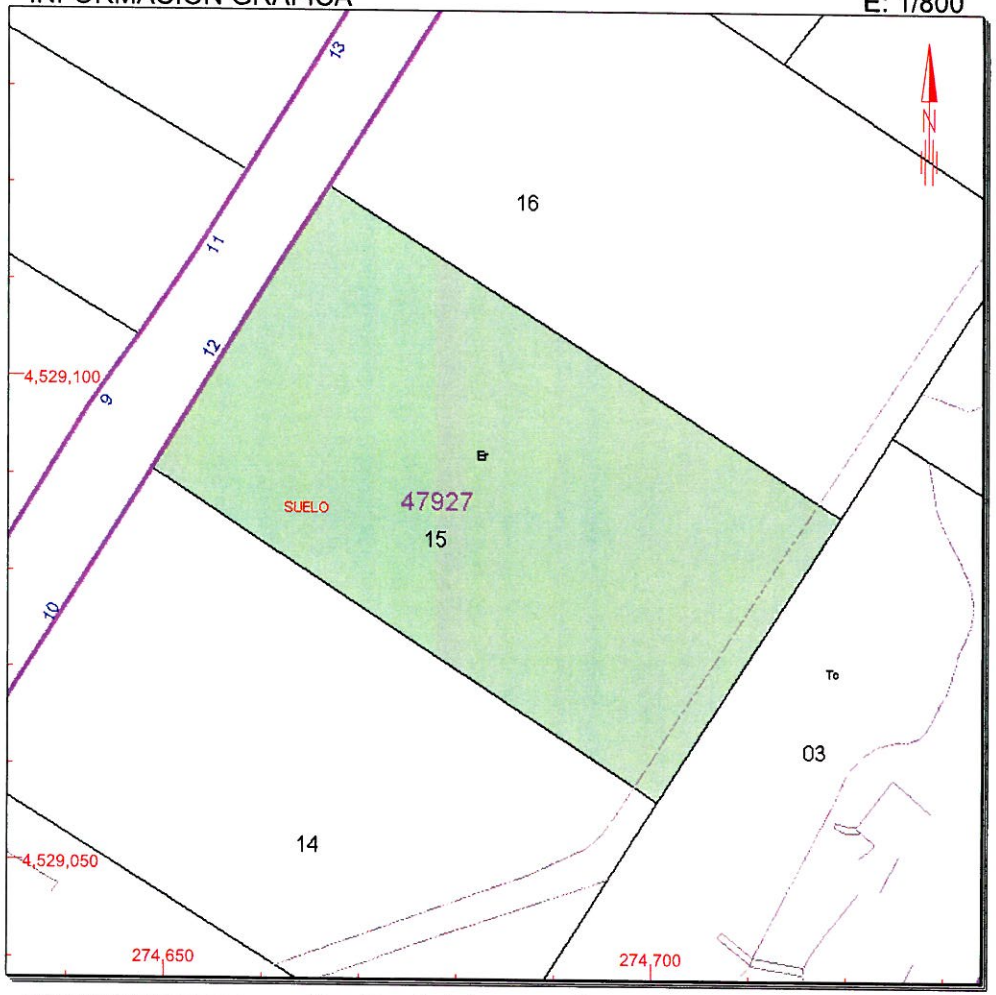

Este documento no es una certificación catastral, pero sus datos pueden ser verificados a través del 'Acceso a datos catastrales no protegidos' de la SEC.

274,700 Coordenadas U.T.M. Huso 30 ETRS89
Límite de Manzana
Límite de Parcela
Límite de Construcciones
Mobiliario y aceras
Límite zona verde
Hidrografía

Lunes , 31 de Octubre de 2016

CONSULTA

GOBIERNO DE ESPAÑA
MINISTERIO DE HACIENDA Y ADMINISTRACIONES PÚBLICAS
SECRETARÍA DE ESTADO DE HACIENDA
DIRECCIÓN GENERAL DEL CATASTRO
Sede Electrónica del Catastro

CONSULTA DESCRIPTIVA Y GRÁFICA DE DATOS CATASTRALES BIENES INMUEBLES DE NATURALEZA URBANA

Municipio de MIRANDA DE AZAN Provincia de SALAMANCA

REFERENCIA CATASTRAL DEL INMUEBLE

4792716TL7249S0001UM

DATOS DEL INMUEBLE

LOCALIZACIÓN

CL GLADIOLOS 14 Suelo

37187 MIRANDA DE AZAN [SALAMANCA]

USO LOCAL PRINCIPAL	AÑO CONSTRUCCIÓN
Suelo sin edif.	

COEFICIENTE DE PARTICIPACIÓN	SUPERFICIE CONSTRUIDA [m²]
100,000000	--

DATOS DE LA FINCA A LA QUE PERTENECE EL INMUEBLE

SITUACIÓN

CL GLADIOLOS 14

MIRANDA DE AZAN [SALAMANCA]

SUPERFICIE CONSTRUIDA [m²]	SUPERFICIE GRÁFICA PARCELA [m²]	TIPO DE FINCA
--	2.283	Suelo sin edificar

INFORMACIÓN GRÁFICA E: 1/800

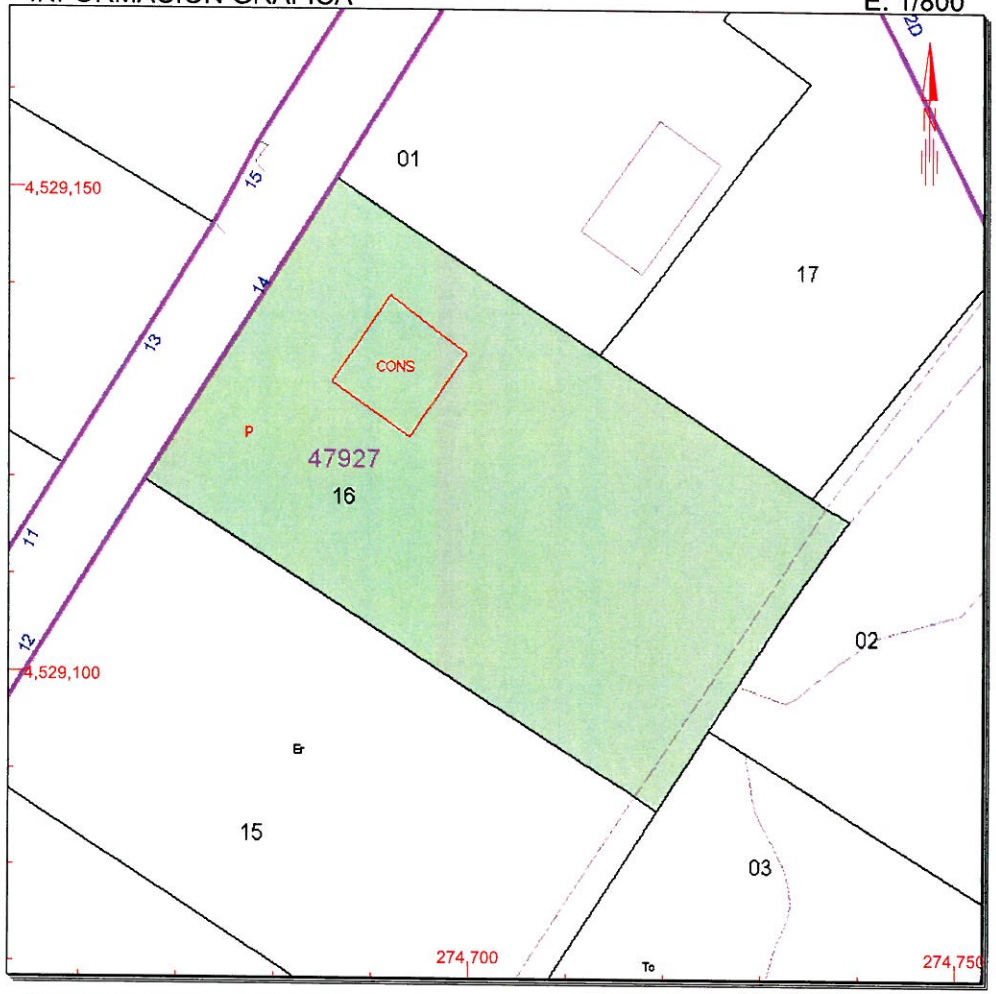

Este documento no es una certificación catastral, pero sus datos pueden ser verificados a través del 'Acceso a datos catastrales no protegidos' de la SEC.

274,750 Coordenadas U.T.M. Huso 30 ETRS89
Límite de Manzana
Límite de Parcela
Límite de Construcciones
Mobiliario y aceras
Límite zona verde
Hidrografía

Lunes , 31 de Octubre de 2016

CONSULTA

GOBIERNO DE ESPAÑA
MINISTERIO DE HACIENDA Y ADMINISTRACIONES PÚBLICAS
SECRETARÍA DE ESTADO DE HACIENDA
DIRECCIÓN GENERAL DEL CATASTRO
Sede Electrónica del Catastro

CONSULTA DESCRIPTIVA Y GRÁFICA DE DATOS CATASTRALES BIENES INMUEBLES DE NATURALEZA URBANA

Municipio de MIRANDA DE AZAN Provincia de SALAMANCA

REFERENCIA CATASTRAL DEL INMUEBLE
4792701TL7249S0001FM

DATOS DEL INMUEBLE

LOCALIZACIÓN
CL GLADIOLOS 16
37187 MIRANDA DE AZAN [SALAMANCA]

USO LOCAL PRINCIPAL: **Residencial**

AÑO CONSTRUCCIÓN: **1984**

COEFICIENTE DE PARTICIPACIÓN: **100,000000**

SUPERFICIE CONSTRUIDA [m²]: **620**

DATOS DE LA FINCA A LA QUE PERTENECE EL INMUEBLE

SITUACIÓN
CL GLADIOLOS 16
MIRANDA DE AZAN [SALAMANCA]

SUPERFICIE CONSTRUIDA [m²]	SUPERFICIE GRÁFICA PARCELA [m²]	TIPO DE FINCA
620	1.851	Parcela construida sin división horizontal

ELEMENTOS DE CONSTRUCCIÓN

Uso	Escalera	Planta	Puerta	Superficie m²
VIVIENDA	1	00	01	208
VIVIENDA	1	01	01	104
DEPORTIVO	1	00	03	80
DEPORTIVO	1	00	03	228

INFORMACIÓN GRÁFICA — E: 1/800

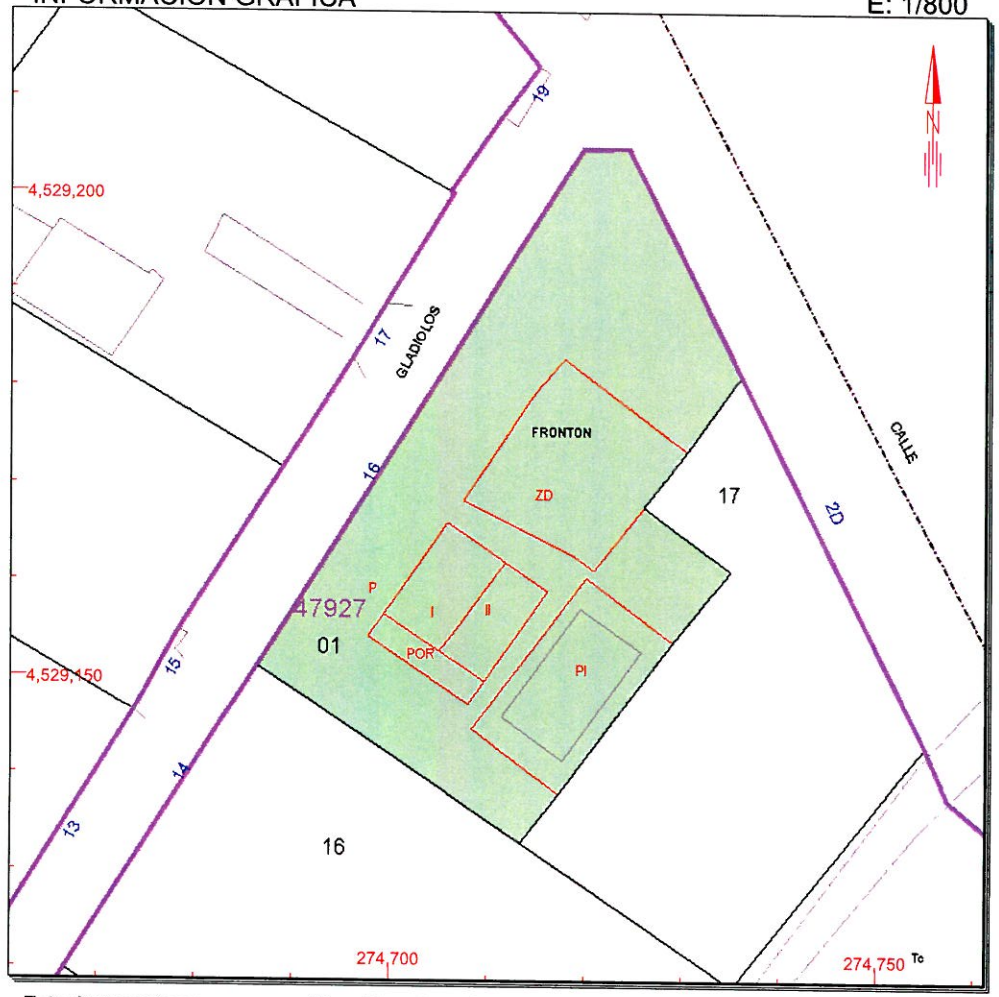

Este documento no es una certificación catastral, pero sus datos pueden ser verificados a través del 'Acceso a datos catastrales no protegidos' de la SEC.

274,750 Coordenadas U.T.M. Huso 30 ETRS89
Límite de Manzana
Límite de Parcela
Límite de Construcciones
Mobiliario y aceras
Límite zona verde
Hidrografía

Lunes , 31 de Octubre de 2016

GOBIERNO DE ESPAÑA
MINISTERIO DE HACIENDA Y ADMINISTRACIONES PÚBLICAS
SECRETARÍA DE ESTADO DE HACIENDA
DIRECCIÓN GENERAL DEL CATASTRO
Sede Electrónica del Catastro

CONSULTA DESCRIPTIVA Y GRÁFICA DE DATOS CATASTRALES BIENES INMUEBLES DE NATURALEZA URBANA

Municipio de MIRANDA DE AZAN Provincia de SALAMANCA

REFERENCIA CATASTRAL DEL INMUEBLE
4792717TL7249S0001HM

DATOS DEL INMUEBLE

LOCALIZACIÓN
CL LOS SAUCES 2[D] Suelo
37187 MIRANDA DE AZAN [SALAMANCA]

USO LOCAL PRINCIPAL: **Suelo sin edif.**

AÑO CONSTRUCCIÓN:

COEFICIENTE DE PARTICIPACIÓN: **100,000000**

SUPERFICIE CONSTRUIDA [m²]: **--**

DATOS DE LA FINCA A LA QUE PERTENECE EL INMUEBLE

SITUACIÓN
CL LOS SAUCES 2[D]
MIRANDA DE AZAN [SALAMANCA]

SUPERFICIE CONSTRUIDA [m²]	SUPERFICIE GRÁFICA PARCELA [m²]	TIPO DE FINCA
--	1.197	Suelo sin edificar

INFORMACIÓN GRÁFICA — E: 1/800

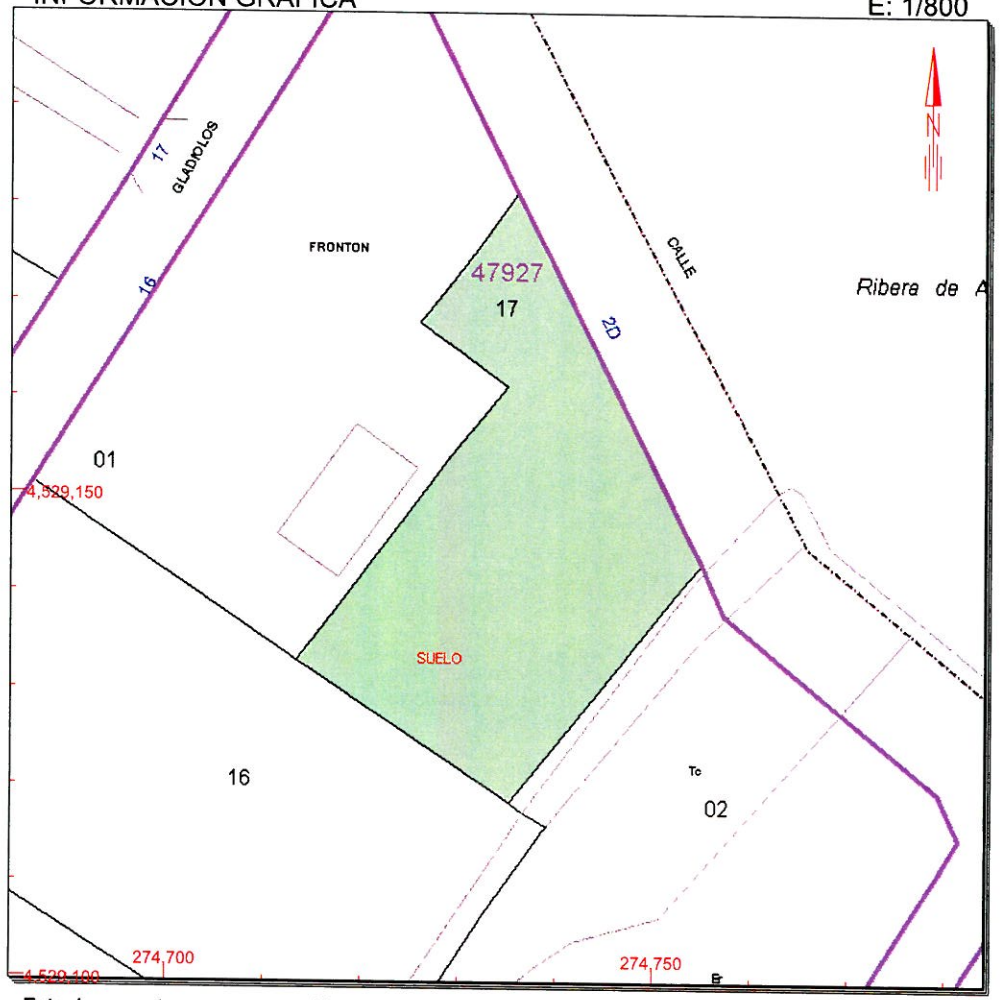

Este documento no es una certificación catastral, pero sus datos pueden ser verificados a través del 'Acceso a datos catastrales no protegidos' de la SEC.

274,750 Coordenadas U.T.M. Huso 30 ETRS89
Límite de Manzana
Límite de Parcela
Límite de Construcciones
Mobiliario y aceras
Límite zona verde
Hidrografía

Lunes , 31 de Octubre de 2016

CONSULTA

GOBIERNO DE ESPAÑA
MINISTERIO DE HACIENDA Y ADMINISTRACIONES PÚBLICAS
SECRETARÍA DE ESTADO DE HACIENDA
DIRECCIÓN GENERAL DEL CATASTRO
Sede Electrónica del Catastro

CONSULTA DESCRIPTIVA Y GRÁFICA DE DATOS CATASTRALES BIENES INMUEBLES DE NATURALEZA URBANA

Municipio de MIRANDA DE AZAN Provincia de SALAMANCA

REFERENCIA CATASTRAL DEL INMUEBLE
4792702TL7249S0001MM

DATOS DEL INMUEBLE

LOCALIZACIÓN
CL LILOS 13 Suelo
37187 MIRANDA DE AZAN [SALAMANCA]

USO LOCAL PRINCIPAL: Suelo sin edif.

AÑO CONSTRUCCIÓN:

COEFICIENTE DE PARTICIPACIÓN: 100,000000

SUPERFICIE CONSTRUIDA [m²]: --

DATOS DE LA FINCA A LA QUE PERTENECE EL INMUEBLE

SITUACIÓN
CL LILOS 13
MIRANDA DE AZAN [SALAMANCA]

SUPERFICIE CONSTRUIDA [m²]	SUPERFICIE GRÁFICA PARCELA [m²]	TIPO DE FINCA
--	2.007	Suelo sin edificar

INFORMACIÓN GRÁFICA E: 1/800

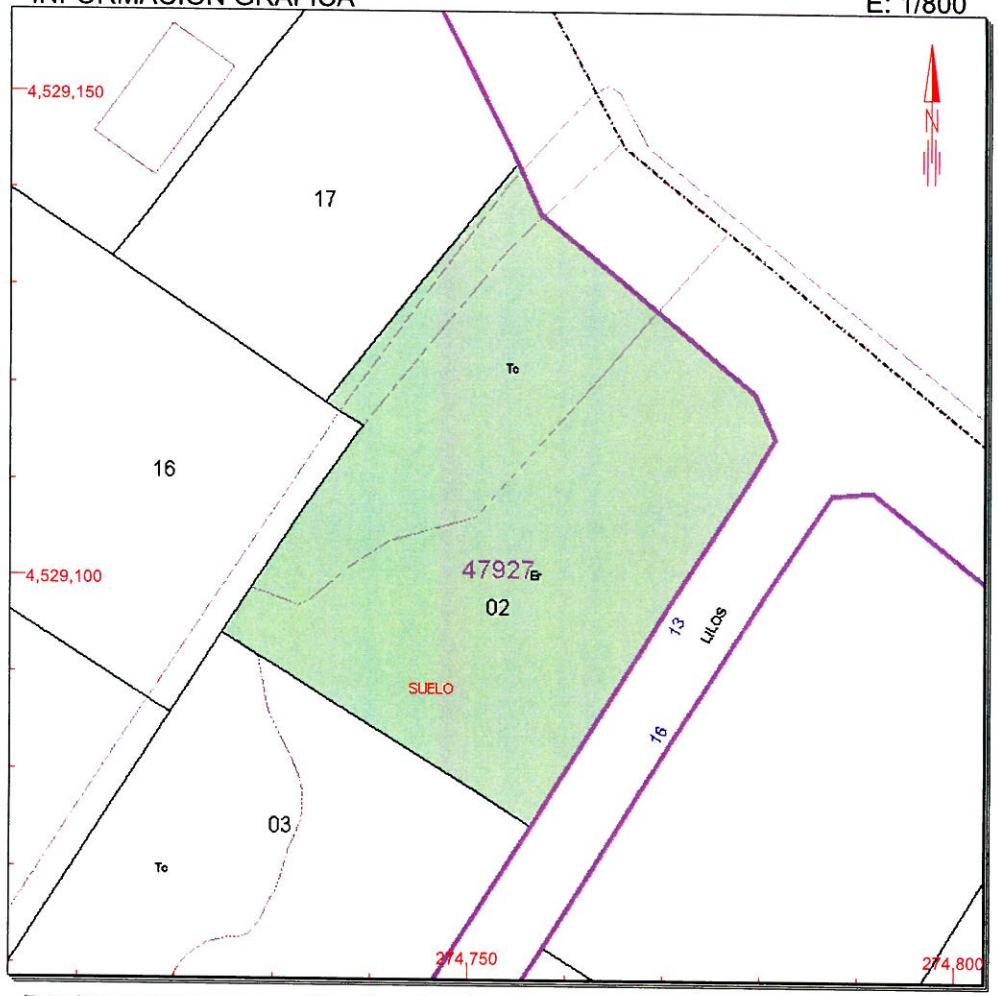

Este documento no es una certificación catastral, pero sus datos pueden ser verificados a través del 'Acceso a datos catastrales no protegidos' de la SEC.

274,800 Coordenadas U.T.M. Huso 30 ETRS89
Límite de Manzana
Límite de Parcela
Límite de Construcciones
Mobiliario y aceras
Límite zona verde
Hidrografía

Lunes , 31 de Octubre de 2016

CONSULTA

GOBIERNO DE ESPAÑA
MINISTERIO DE HACIENDA Y ADMINISTRACIONES PÚBLICAS
SECRETARÍA DE ESTADO DE HACIENDA
DIRECCIÓN GENERAL DEL CATASTRO
Sede Electrónica del Catastro

CONSULTA DESCRIPTIVA Y GRÁFICA DE DATOS CATASTRALES BIENES INMUEBLES DE NATURALEZA URBANA

Municipio de MIRANDA DE AZAN Provincia de SALAMANCA

REFERENCIA CATASTRAL DEL INMUEBLE
4792708TL7249S0001IM

DATOS DEL INMUEBLE

LOCALIZACIÓN
CL LILOS 1
37187 MIRANDA DE AZAN [SALAMANCA]

USO LOCAL PRINCIPAL: Residencial
AÑO CONSTRUCCIÓN: 1991
COEFICIENTE DE PARTICIPACIÓN: 100,000000
SUPERFICIE CONSTRUIDA [m²]: 125

DATOS DE LA FINCA A LA QUE PERTENECE EL INMUEBLE

SITUACIÓN
CL LILOS 1
MIRANDA DE AZAN [SALAMANCA]

SUPERFICIE CONSTRUIDA [m²]	SUPERFICIE GRÁFICA PARCELA [m²]	TIPO DE FINCA
125	2.050	Parcela construida sin división horizontal

ELEMENTOS DE CONSTRUCCIÓN

Uso	Escalera	Planta	Puerta	Superficie m²
ALMACEN	1	00	01	11
VIVIENDA	1	00	02	82
DEPORTIVO	1	00	03	32
ELEMENTOS COMUNES				

INFORMACIÓN GRÁFICA
E: 1/800

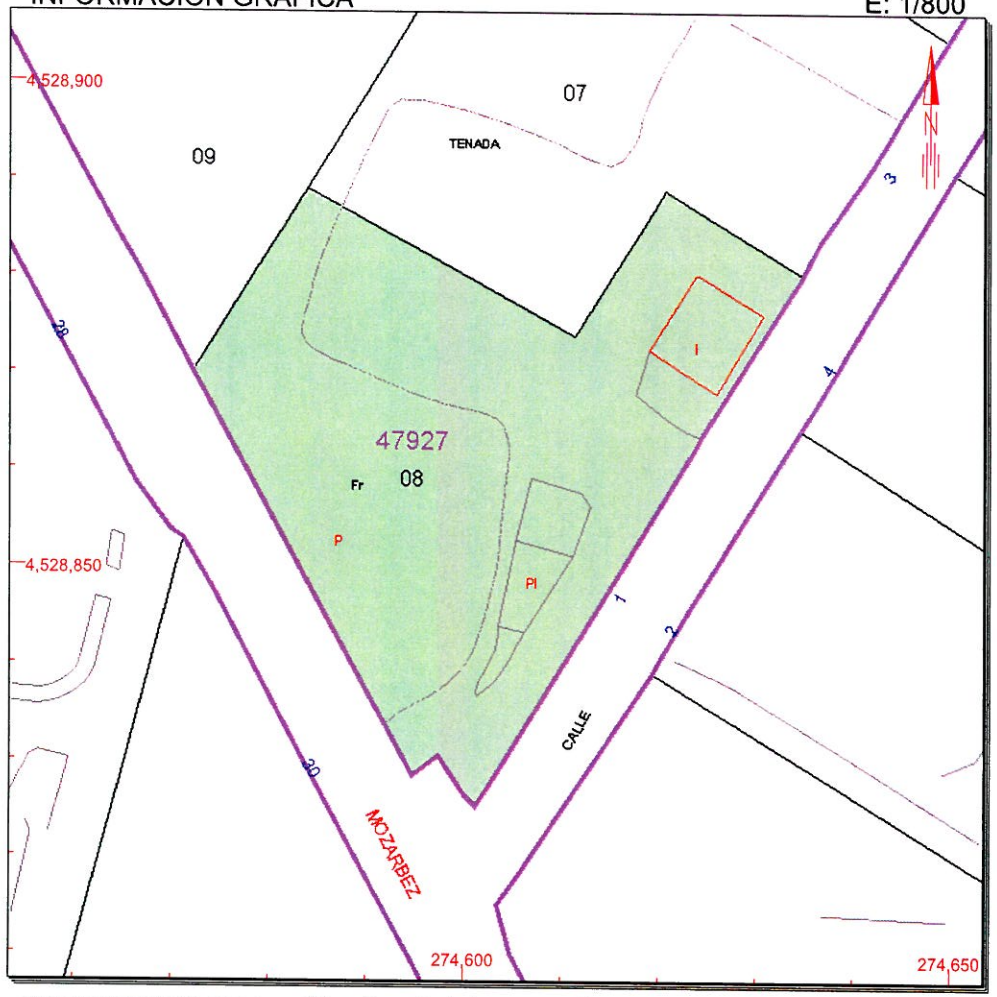

Este documento no es una certificación catastral, pero sus datos pueden ser verificados a través del 'Acceso a datos catastrales no protegidos' de la SEC.

274,650 Coordenadas U.T.M. Huso 30 ETRS89
Límite de Manzana
Límite de Parcela
Límite de Construcciones
Mobiliario y aceras
Límite zona verde
Hidrografía

Lunes , 31 de Octubre de 2016

GOBIERNO DE ESPAÑA
MINISTERIO DE HACIENDA Y ADMINISTRACIONES PÚBLICAS
SECRETARÍA DE ESTADO DE HACIENDA
DIRECCIÓN GENERAL DEL CATASTRO
Sede Electrónica del Catastro

CONSULTA DESCRIPTIVA Y GRÁFICA DE DATOS CATASTRALES BIENES INMUEBLES DE NATURALEZA URBANA

Municipio de MIRANDA DE AZAN Provincia de SALAMANCA

REFERENCIA CATASTRAL DEL INMUEBLE

4792707TL7249S0001XM

DATOS DEL INMUEBLE

LOCALIZACIÓN

CL LILOS 3

37187 MIRANDA DE AZAN [SALAMANCA]

USO LOCAL PRINCIPAL	AÑO CONSTRUCCIÓN
Residencial	1999

COEFICIENTE DE PARTICIPACIÓN	SUPERFICIE CONSTRUIDA [m²]
100,000000	150

DATOS DE LA FINCA A LA QUE PERTENECE EL INMUEBLE

SITUACIÓN

CL LILOS 3

MIRANDA DE AZAN [SALAMANCA]

SUPERFICIE CONSTRUIDA [m²]	SUPERFICIE GRÁFICA PARCELA [m²]	TIPO DE FINCA
150	1.961	Parcela construida sin división horizontal

ELEMENTOS DE CONSTRUCCIÓN

Uso	Escalera	Planta	Puerta	Superficie m²
ALMACEN	1	00	01	71
VIVIENDA	1	00	02	79

INFORMACIÓN GRÁFICA

E: 1/800

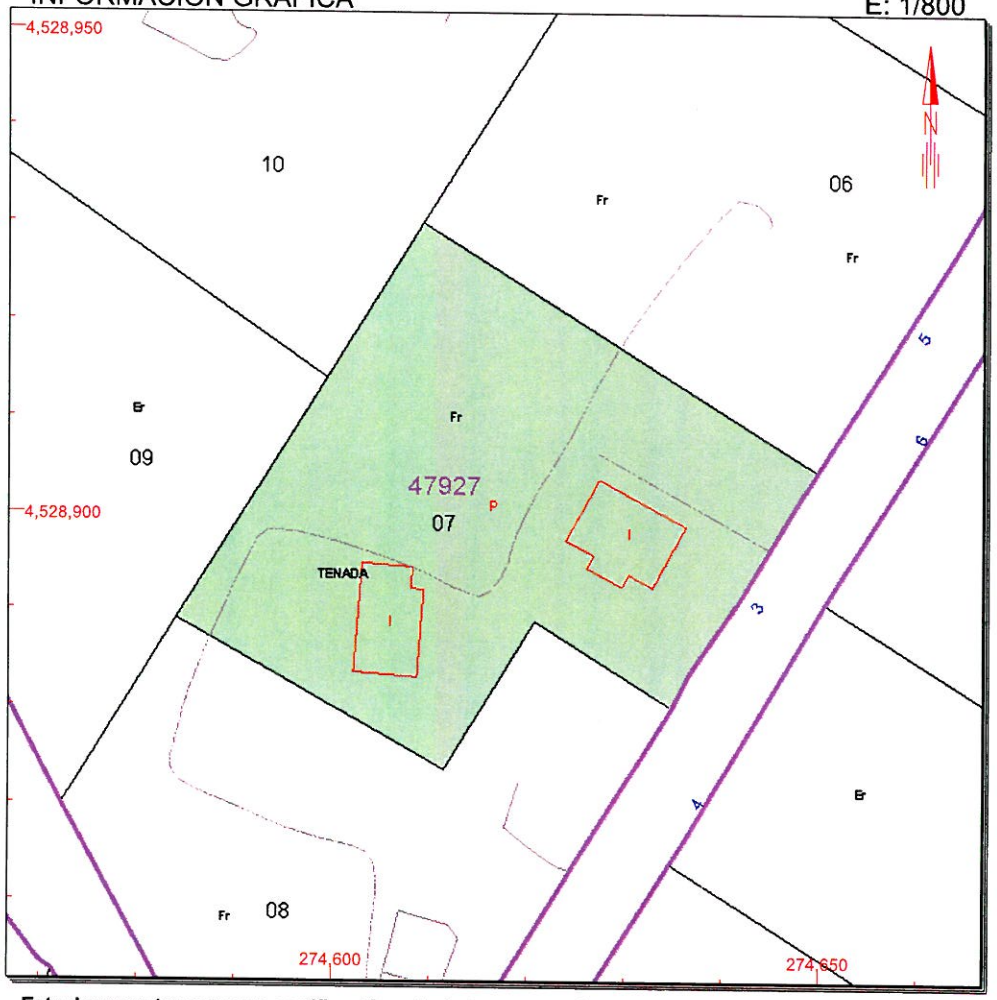

Este documento no es una certificación catastral, pero sus datos pueden ser verificados a través del 'Acceso a datos catastrales no protegidos' de la SEC.

274,650 Coordenadas U.T.M. Huso 30 ETRS89
Límite de Manzana
Límite de Parcela
Límite de Construcciones
Mobiliario y aceras
Límite zona verde
Hidrografía

Lunes , 31 de Octubre de 2016

CONSULTA

GOBIERNO DE ESPAÑA
MINISTERIO DE HACIENDA Y ADMINISTRACIONES PÚBLICAS
SECRETARÍA DE ESTADO DE HACIENDA
DIRECCIÓN GENERAL DEL CATASTRO
Sede Electrónica del Catastro

CONSULTA DESCRIPTIVA Y GRÁFICA DE DATOS CATASTRALES BIENES INMUEBLES DE NATURALEZA URBANA

Municipio de MIRANDA DE AZAN Provincia de SALAMANCA

REFERENCIA CATASTRAL DEL INMUEBLE
4792706TL7249S0001DM

DATOS DEL INMUEBLE

LOCALIZACIÓN
CL LILOS 5 Suelo
37187 MIRANDA DE AZAN [SALAMANCA]

USO LOCAL PRINCIPAL: Suelo sin edif.
AÑO CONSTRUCCIÓN:
COEFICIENTE DE PARTICIPACIÓN: 100,000000
SUPERFICIE CONSTRUIDA [m²]: --

DATOS DE LA FINCA A LA QUE PERTENECE EL INMUEBLE

SITUACIÓN
CL LILOS 5
MIRANDA DE AZAN [SALAMANCA]

SUPERFICIE CONSTRUIDA [m²]	SUPERFICIE GRÁFICA PARCELA [m²]	TIPO DE FINCA
0	1.948	Suelo sin edificar

INFORMACIÓN GRÁFICA E: 1/600

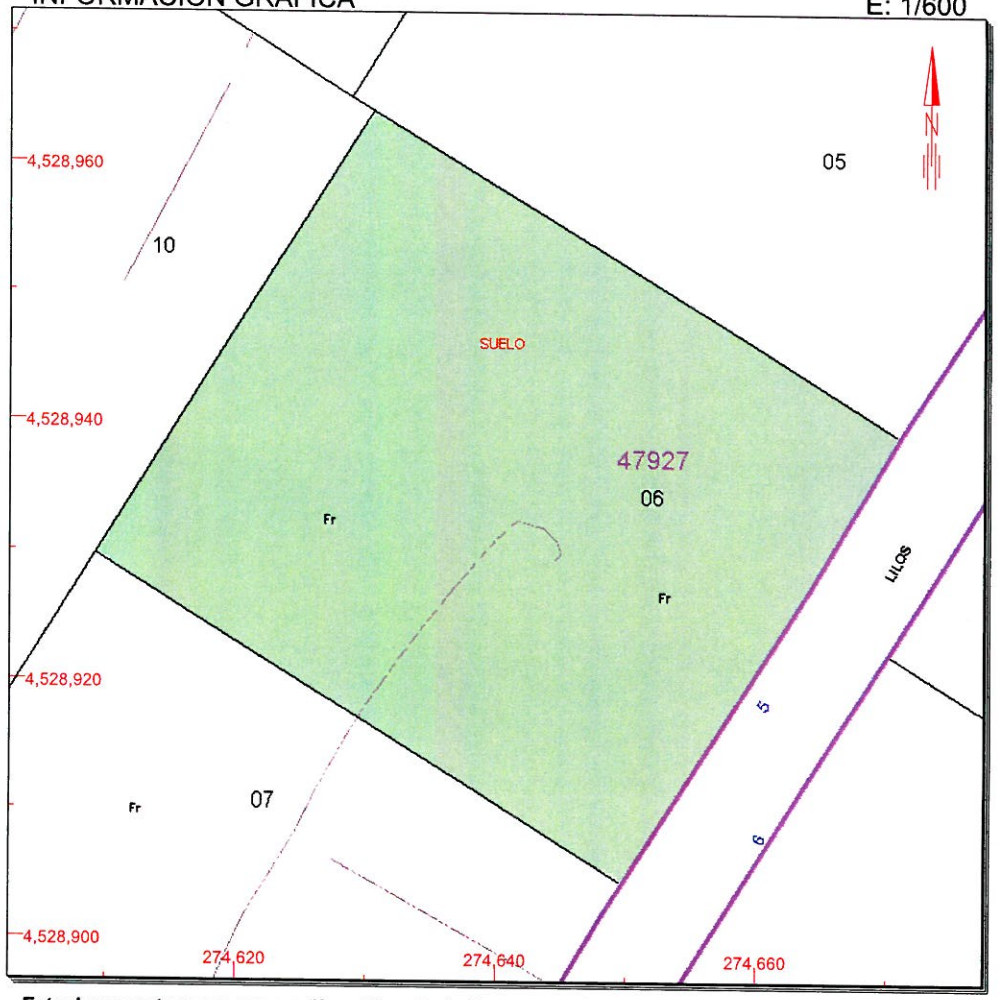

Este documento no es una certificación catastral, pero sus datos pueden ser verificados a través del 'Acceso a datos catastrales no protegidos' de la SEC.

274,660 Coordenadas U.T.M. Huso 30 ETRS89
Límite de Manzana
Límite de Parcela
Límite de Construcciones
Mobiliario y aceras
Límite zona verde
Hidrografía

Lunes , 31 de Octubre de 2016

CONSULTA

GOBIERNO DE ESPAÑA
MINISTERIO DE HACIENDA Y ADMINISTRACIONES PÚBLICAS
SECRETARÍA DE ESTADO DE HACIENDA
DIRECCIÓN GENERAL DEL CATASTRO
Sede Electrónica del Catastro

CONSULTA DESCRIPTIVA Y GRÁFICA DE DATOS CATASTRALES BIENES INMUEBLES DE NATURALEZA URBANA

Municipio de MIRANDA DE AZAN Provincia de SALAMANCA

REFERENCIA CATASTRAL DEL INMUEBLE

4792705TL7249S0001RM

DATOS DEL INMUEBLE

LOCALIZACIÓN

CL LILOS 7

37187 MIRANDA DE AZAN [SALAMANCA]

USO LOCAL PRINCIPAL	AÑO CONSTRUCCIÓN	COEFICIENTE DE PARTICIPACIÓN	SUPERFICIE CONSTRUIDA [m²]
Residencial	1998	100,000000	221

DATOS DE LA FINCA A LA QUE PERTENECE EL INMUEBLE

SITUACIÓN

CL LILOS 7

MIRANDA DE AZAN [SALAMANCA]

SUPERFICIE CONSTRUIDA [m²]	SUPERFICIE GRÁFICA PARCELA [m²]	TIPO DE FINCA
221	2.072	Parcela construida sin división horizontal

ELEMENTOS DE CONSTRUCCIÓN

Uso	Escalera	Planta	Puerta	Superficie m²
APARCAMIENTO		00	01	16
VIVIENDA		00	01	100
VIVIENDA		01	01	105

INFORMACIÓN GRÁFICA

E: 1/800

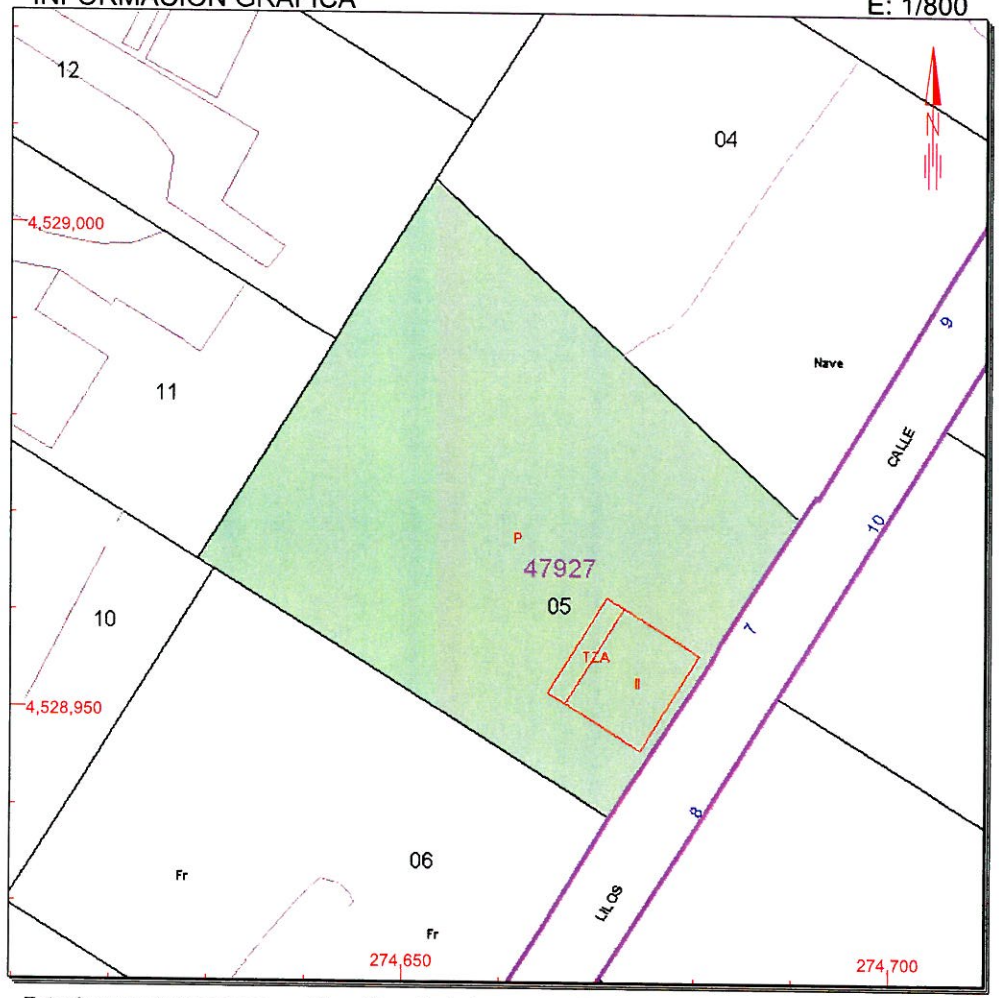

Este documento no es una certificación catastral, pero sus datos pueden ser verificados a través del 'Acceso a datos catastrales no protegidos' de la SEC.

274,700 Coordenadas U.T.M. Huso 30 ETRS89
Límite de Manzana
Límite de Parcela
Límite de Construcciones
Mobiliario y aceras
Límite zona verde
Hidrografía

Lunes , 31 de Octubre de 2016

CONSULTA

GOBIERNO DE ESPAÑA
MINISTERIO DE HACIENDA Y ADMINISTRACIONES PÚBLICAS
SECRETARÍA DE ESTADO DE HACIENDA
DIRECCIÓN GENERAL DEL CATASTRO
Sede Electrónica del Catastro

CONSULTA DESCRIPTIVA Y GRÁFICA DE DATOS CATASTRALES BIENES INMUEBLES DE NATURALEZA URBANA

Municipio de MIRANDA DE AZAN Provincia de SALAMANCA

REFERENCIA CATASTRAL DEL INMUEBLE

4792704TL7249S0001KM

DATOS DEL INMUEBLE

LOCALIZACIÓN

CL LILOS 9

37187 MIRANDA DE AZAN [SALAMANCA]

USO LOCAL PRINCIPAL: **Almacén,Estac.**

AÑO CONSTRUCCIÓN: **1990**

COEFICIENTE DE PARTICIPACIÓN: **100,000000**

SUPERFICIE CONSTRUIDA [m²]: **200**

DATOS DE LA FINCA A LA QUE PERTENECE EL INMUEBLE

SITUACIÓN

CL LILOS 9

MIRANDA DE AZAN [SALAMANCA]

SUPERFICIE CONSTRUIDA [m²]	SUPERFICIE GRÁFICA PARCELA [m²]	TIPO DE FINCA
200	1.956	Parcela construida sin división horizontal

INFORMACIÓN GRÁFICA

E: 1/800

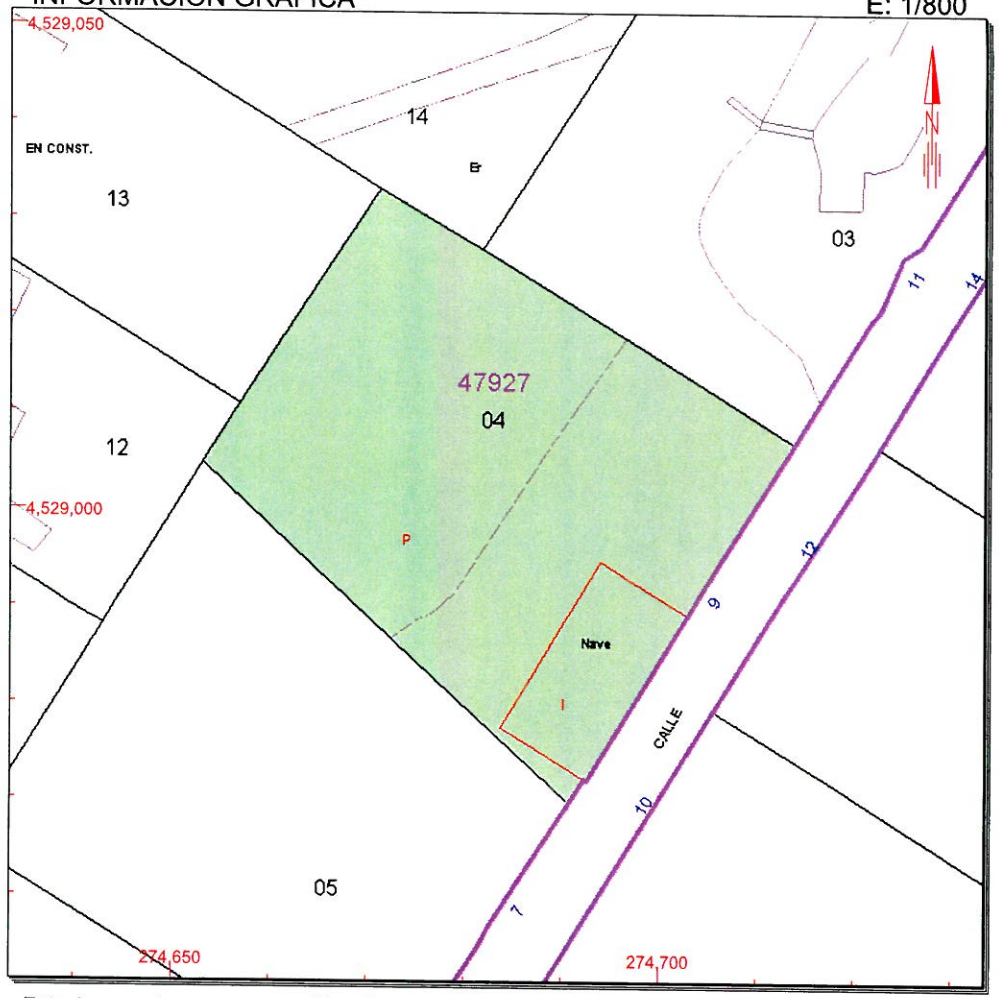

Este documento no es una certificación catastral, pero sus datos pueden ser verificados a través del 'Acceso a datos catastrales no protegidos' de la SEC.

274,700 Coordenadas U.T.M. Huso 30 ETRS89
Límite de Manzana
Límite de Parcela
Límite de Construcciones
Mobiliario y aceras
Límite zona verde
Hidrografía

Lunes , 31 de Octubre de 2016

CONSULTA

GOBIERNO DE ESPAÑA
MINISTERIO DE HACIENDA Y ADMINISTRACIONES PÚBLICAS
SECRETARÍA DE ESTADO DE HACIENDA
DIRECCIÓN GENERAL DEL CATASTRO
Sede Electrónica del Catastro

CONSULTA DESCRIPTIVA Y GRÁFICA DE DATOS CATASTRALES BIENES INMUEBLES DE NATURALEZA URBANA

Municipio de MIRANDA DE AZAN Provincia de SALAMANCA

REFERENCIA CATASTRAL DEL INMUEBLE

4792703TL7249S0001OM

DATOS DEL INMUEBLE

LOCALIZACIÓN

CL LILOS 11

37187 MIRANDA DE AZAN [SALAMANCA]

USO LOCAL PRINCIPAL: **Industrial**

AÑO CONSTRUCCIÓN: **1982**

COEFICIENTE DE PARTICIPACIÓN: **100,000000**

SUPERFICIE CONSTRUIDA [m²]: **77**

DATOS DE LA FINCA A LA QUE PERTENECE EL INMUEBLE

SITUACIÓN

CL LILOS 11

MIRANDA DE AZAN [SALAMANCA]

SUPERFICIE CONSTRUIDA [m²]	SUPERFICIE GRÁFICA PARCELA [m²]	TIPO DE FINCA
77	2.998	Parcela construida sin división horizontal

ELEMENTOS DE CONSTRUCCIÓN

Uso	Escalera	Planta	Puerta	Superficie m²
ALMACEN	1	00	01	57
DEPORTIVO	1	00	02	20
ELEMENTOS COMUNES				

INFORMACIÓN GRÁFICA E: 1/1000

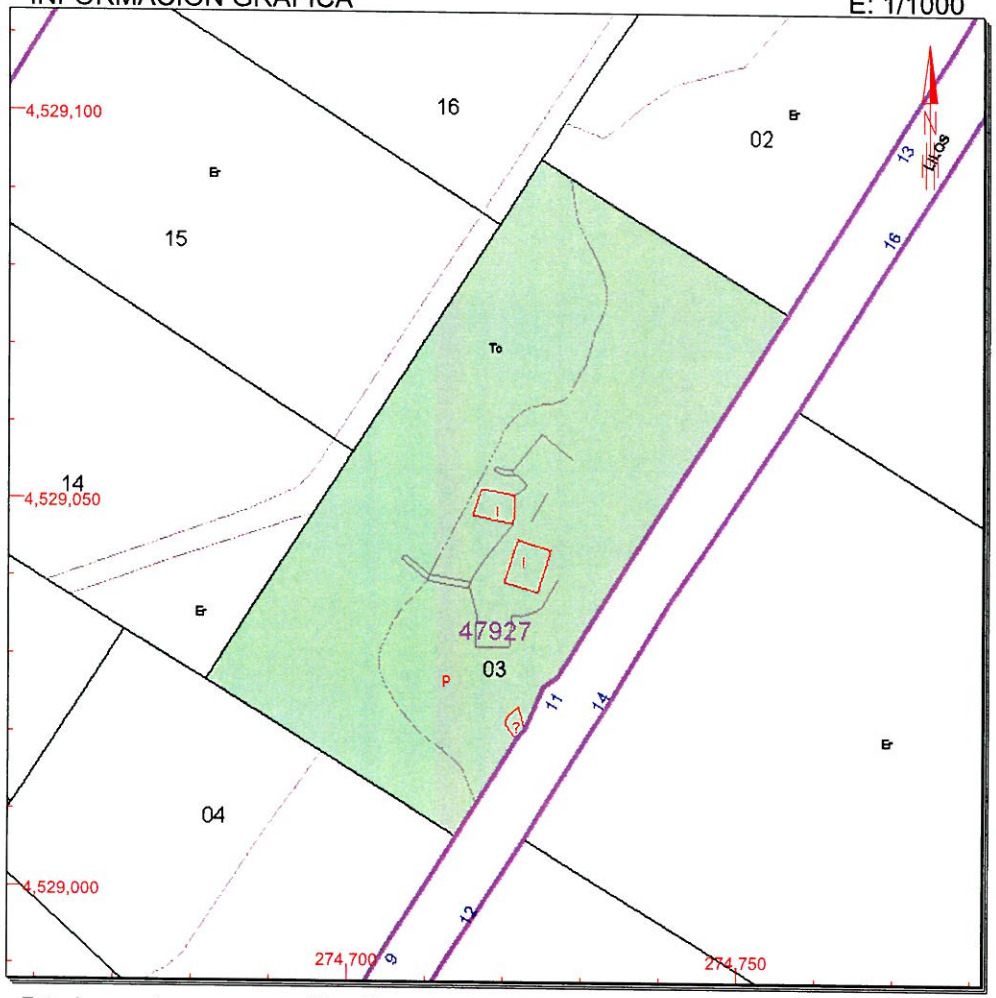

Este documento no es una certificación catastral, pero sus datos pueden ser verificados a través del 'Acceso a datos catastrales no protegidos' de la SEC.

274,750 Coordenadas U.T.M. Huso 30 ETRS89
Límite de Manzana
Límite de Parcela
Límite de Construcciones
Mobiliario y aceras
Límite zona verde
Hidrografía

Lunes , 31 de Octubre de 2016

GOBIERNO DE ESPAÑA
MINISTERIO DE HACIENDA Y ADMINISTRACIONES PÚBLICAS
SECRETARÍA DE ESTADO DE HACIENDA
DIRECCIÓN GENERAL DEL CATASTRO
Sede Electrónica del Catastro

CONSULTA DESCRIPTIVA Y GRÁFICA DE DATOS CATASTRALES BIENES INMUEBLES DE NATURALEZA URBANA

Municipio de MIRANDA DE AZAN Provincia de SALAMANCA

REFERENCIA CATASTRAL DEL INMUEBLE
4891818TL7249S0001HM

DATOS DEL INMUEBLE

LOCALIZACIÓN
CR MOZARBEZ 31
37187 MIRANDA DE AZAN [SALAMANCA]

USO LOCAL PRINCIPAL: **Almacén,Estac.**

AÑO CONSTRUCCIÓN: **1991**

COEFICIENTE DE PARTICIPACIÓN: **100,000000**

SUPERFICIE CONSTRUIDA [m²]: **24**

DATOS DE LA FINCA A LA QUE PERTENECE EL INMUEBLE

SITUACIÓN
CR MOZARBEZ 31
MIRANDA DE AZAN [SALAMANCA]

SUPERFICIE CONSTRUIDA [m²]	SUPERFICIE GRÁFICA PARCELA [m²]	TIPO DE FINCA
24	2.003	Parcela construida sin división horizontal

ELEMENTOS DE CONSTRUCCIÓN

Uso	Escalera	Planta	Puerta	Superficie m²
ALMACEN	1	00	01	16
ALMACEN	1	00	02	8
ELEMENTOS COMUNES				

INFORMACIÓN GRÁFICA E: 1/800

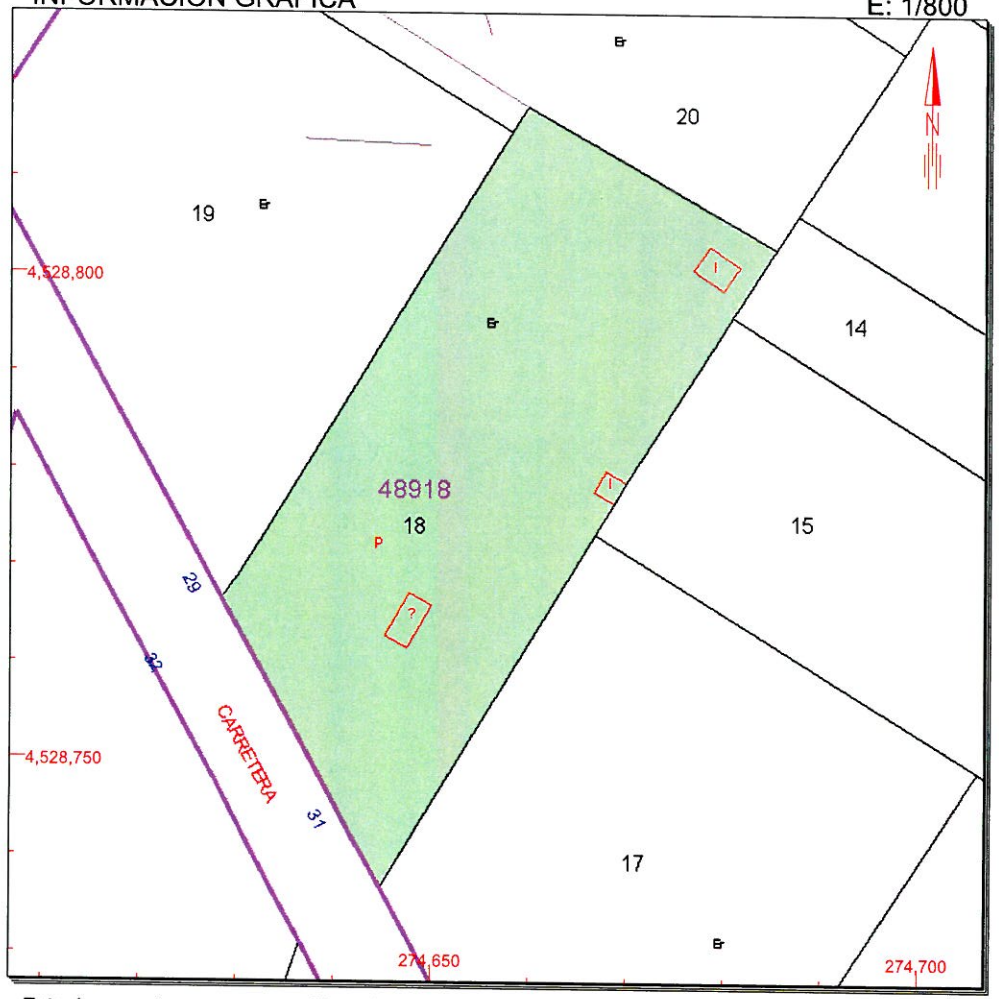

Este documento no es una certificación catastral, pero sus datos pueden ser verificados a través del 'Acceso a datos catastrales no protegidos' de la SEC.

274,700 Coordenadas U.T.M. Huso 30 ETRS89
Límite de Manzana
Límite de Parcela
Límite de Construcciones
Mobiliario y aceras
Límite zona verde
Hidrografía

Lunes , 31 de Octubre de 2016

GOBIERNO DE ESPAÑA
MINISTERIO DE HACIENDA Y ADMINISTRACIONES PÚBLICAS
SECRETARÍA DE ESTADO DE HACIENDA
DIRECCIÓN GENERAL DEL CATASTRO
Sede Electrónica del Catastro

CONSULTA DESCRIPTIVA Y GRÁFICA DE DATOS CATASTRALES BIENES INMUEBLES DE NATURALEZA URBANA

Municipio de MIRANDA DE AZAN Provincia de SALAMANCA

REFERENCIA CATASTRAL DEL INMUEBLE

4891819TL7249S0001WM

DATOS DEL INMUEBLE

LOCALIZACIÓN

CR MOZARBEZ 29

37187 MIRANDA DE AZAN [SALAMANCA]

USO LOCAL PRINCIPAL	AÑO CONSTRUCCIÓN
Almacén,Estac.	1990

COEFICIENTE DE PARTICIPACIÓN	SUPERFICIE CONSTRUIDA [m²]
100,000000	16

DATOS DE LA FINCA A LA QUE PERTENECE EL INMUEBLE

SITUACIÓN

CR MOZARBEZ 29

MIRANDA DE AZAN [SALAMANCA]

SUPERFICIE CONSTRUIDA [m²]	SUPERFICIE GRÁFICA PARCELA [m²]	TIPO DE FINCA
16	2.011	Parcela construida sin división horizontal

ELEMENTOS DE CONSTRUCCIÓN

Uso	Escalera	Planta	Puerta	Superficie m²
ALMACEN	1	00	01	16
ELEMENTOS COMUNES				

INFORMACIÓN GRÁFICA

E: 1/800

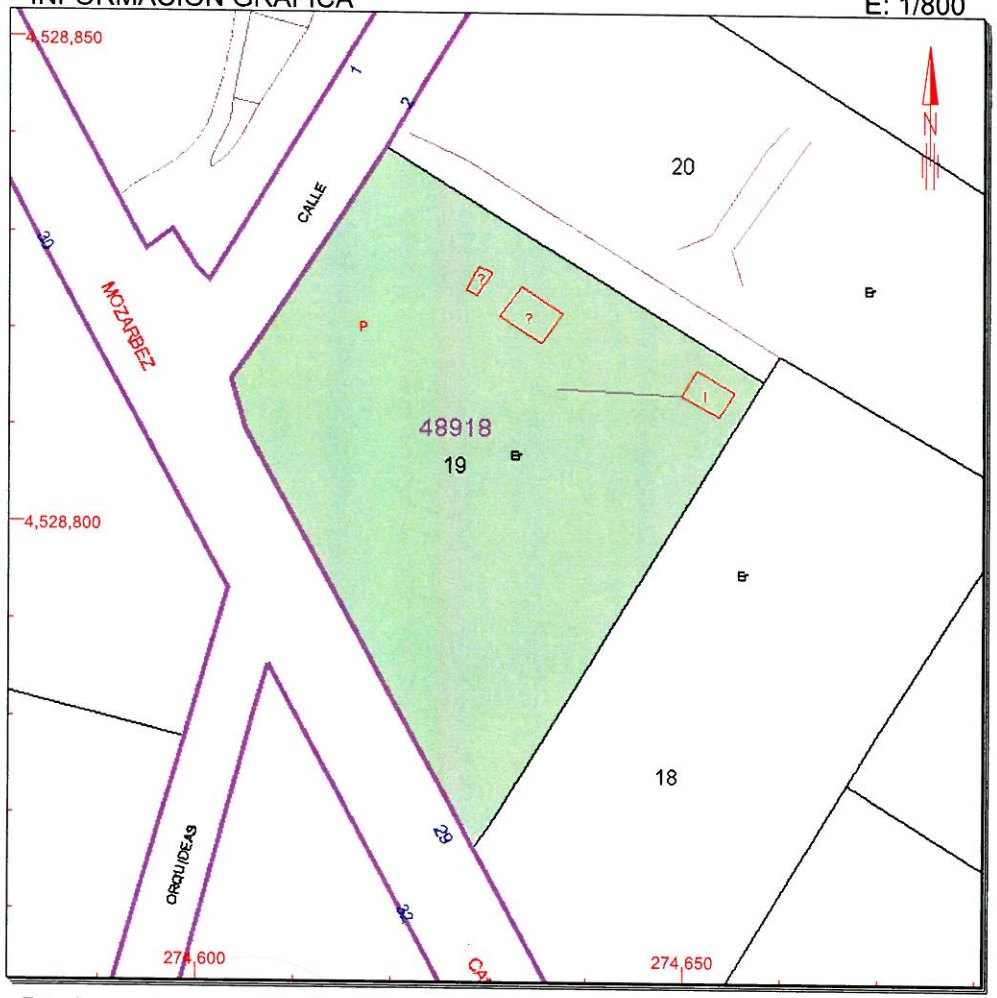

Este documento no es una certificación catastral, pero sus datos pueden ser verificados a través del 'Acceso a datos catastrales no protegidos' de la SEC.

274,650 Coordenadas U.T.M. Huso 30 ETRS89
Límite de Manzana
Límite de Parcela
Límite de Construcciones
Mobiliario y aceras
Límite zona verde
Hidrografía

Lunes , 31 de Octubre de 2016

GOBIERNO DE ESPAÑA
MINISTERIO DE HACIENDA Y ADMINISTRACIONES PÚBLICAS
SECRETARÍA DE ESTADO DE HACIENDA
DIRECCIÓN GENERAL DEL CATASTRO
Sede Electrónica del Catastro

CONSULTA DESCRIPTIVA Y GRÁFICA DE DATOS CATASTRALES BIENES INMUEBLES DE NATURALEZA URBANA

Municipio de MIRANDA DE AZAN Provincia de SALAMANCA

REFERENCIA CATASTRAL DEL INMUEBLE
4891820TL7249S0001UM

DATOS DEL INMUEBLE

LOCALIZACIÓN
CL LILOS 2
37187 MIRANDA DE AZAN [SALAMANCA]

USO LOCAL PRINCIPAL: **Residencial**

AÑO CONSTRUCCIÓN: **2007**

COEFICIENTE DE PARTICIPACIÓN: **100,000000**

SUPERFICIE CONSTRUIDA [m²]: **243**

DATOS DE LA FINCA A LA QUE PERTENECE EL INMUEBLE

SITUACIÓN
CL LILOS 2
MIRANDA DE AZAN [SALAMANCA]

SUPERFICIE CONSTRUIDA [m²]	SUPERFICIE GRÁFICA PARCELA [m²]	TIPO DE FINCA
243	2.078	Parcela construida sin división horizontal

ELEMENTOS DE CONSTRUCCIÓN

Uso	Escalera	Planta	Puerta	Superficie m²
VIVIENDA	1	00	01	115
VIVIENDA	1	00	02	26
PORCHE 100%	1	00	03	11
APARCAMIENTO	1	SM	G	44
DEPORTIVO	1	00	PI	47

INFORMACIÓN GRÁFICA

E: 1/800

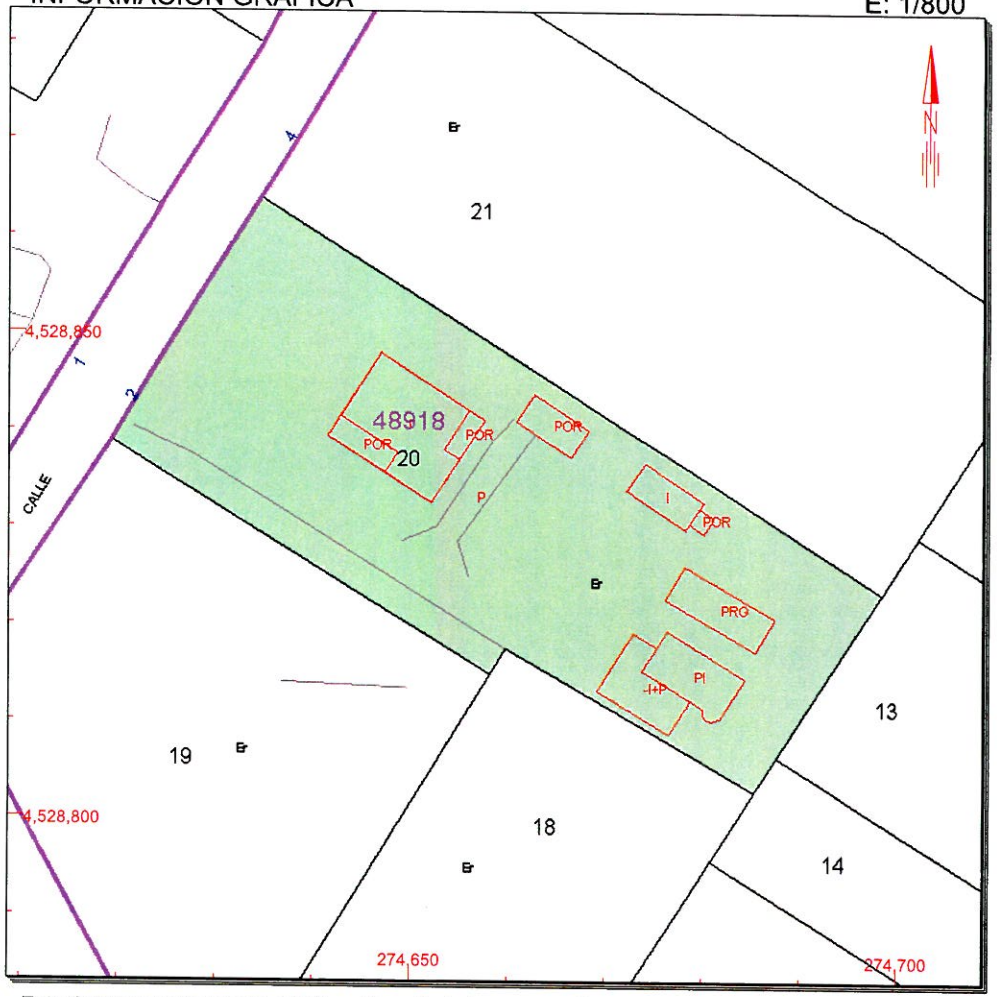

Este documento no es una certificación catastral, pero sus datos pueden ser verificados a través del 'Acceso a datos catastrales no protegidos' de la SEC.

274,700 Coordenadas U.T.M. Huso 30 ETRS89
Límite de Manzana
Límite de Parcela
Límite de Construcciones
Mobiliario y aceras
Límite zona verde
Hidrografía

Lunes , 31 de Octubre de 2016

GOBIERNO DE ESPAÑA
MINISTERIO DE HACIENDA Y ADMINISTRACIONES PÚBLICAS
SECRETARÍA DE ESTADO DE HACIENDA
DIRECCIÓN GENERAL DEL CATASTRO
Sede Electrónica del Catastro

CONSULTA DESCRIPTIVA Y GRÁFICA DE DATOS CATASTRALES BIENES INMUEBLES DE NATURALEZA URBANA

Municipio de MIRANDA DE AZAN Provincia de SALAMANCA

REFERENCIA CATASTRAL DEL INMUEBLE

4891821TL7249S0001HM

DATOS DEL INMUEBLE

LOCALIZACIÓN

CL LILOS 4

37187 MIRANDA DE AZAN [SALAMANCA]

USO LOCAL PRINCIPAL	AÑO CONSTRUCCIÓN
Residencial	1993

COEFICIENTE DE PARTICIPACIÓN	SUPERFICIE CONSTRUIDA [m²]
100,000000	494

DATOS DE LA FINCA A LA QUE PERTENECE EL INMUEBLE

SITUACIÓN

CL LILOS 4

MIRANDA DE AZAN [SALAMANCA]

SUPERFICIE CONSTRUIDA [m²]	SUPERFICIE GRÁFICA PARCELA [m²]	TIPO DE FINCA
494	2.377	Parcela construida sin división horizontal

ELEMENTOS DE CONSTRUCCIÓN

Uso	Escalera	Planta	Puerta	Superficie m²
INDUSTRIAL	1	00	01	314
VIVIENDA	1	00	02	134
DEPORTIVO	1	00	03	46

INFORMACIÓN GRÁFICA

E: 1/800

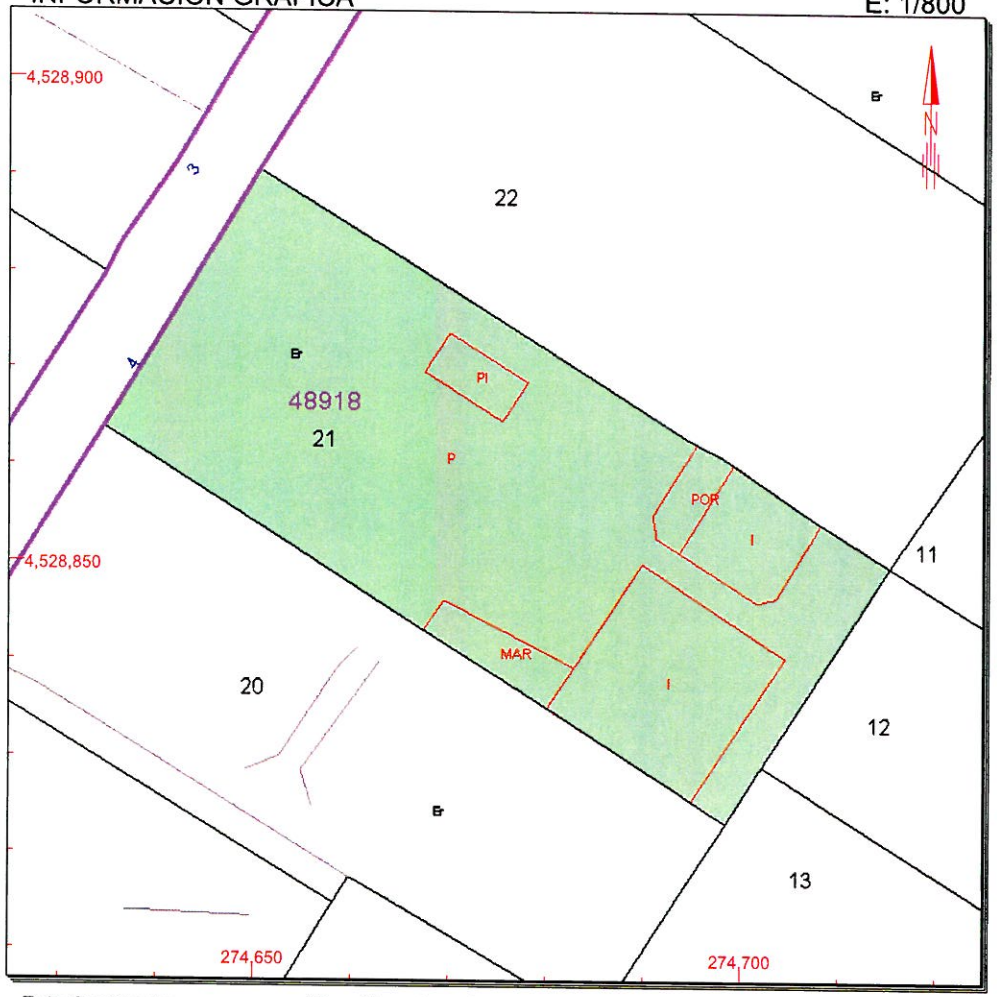

Este documento no es una certificación catastral, pero sus datos pueden ser verificados a través del 'Acceso a datos catastrales no protegidos' de la SEC.

274,700 Coordenadas U.T.M. Huso 30 ETRS89
Límite de Manzana
Límite de Parcela
Límite de Construcciones
Mobiliario y aceras
Límite zona verde
Hidrografía

Lunes , 31 de Octubre de 2016

GOBIERNO DE ESPAÑA
MINISTERIO DE HACIENDA Y ADMINISTRACIONES PÚBLICAS
SECRETARÍA DE ESTADO DE HACIENDA
DIRECCIÓN GENERAL DEL CATASTRO
Sede Electrónica del Catastro

CONSULTA DESCRIPTIVA Y GRÁFICA DE DATOS CATASTRALES BIENES INMUEBLES DE NATURALEZA URBANA

Municipio de MIRANDA DE AZAN Provincia de SALAMANCA

REFERENCIA CATASTRAL DEL INMUEBLE

4891822TL7249S0001WM

DATOS DEL INMUEBLE

LOCALIZACIÓN

CL LILOS 6 Suelo

37187 MIRANDA DE AZAN [SALAMANCA]

USO LOCAL PRINCIPAL	AÑO CONSTRUCCIÓN
Suelo sin edif.	

COEFICIENTE DE PARTICIPACIÓN	SUPERFICIE CONSTRUIDA [m²]
100,000000	--

DATOS DE LA FINCA A LA QUE PERTENECE EL INMUEBLE

SITUACIÓN

CL LILOS 6

MIRANDA DE AZAN [SALAMANCA]

SUPERFICIE CONSTRUIDA [m²]	SUPERFICIE GRÁFICA PARCELA [m²]	TIPO DE FINCA
0	2.880	Suelo sin edificar

INFORMACIÓN GRÁFICA

E: 1/1000

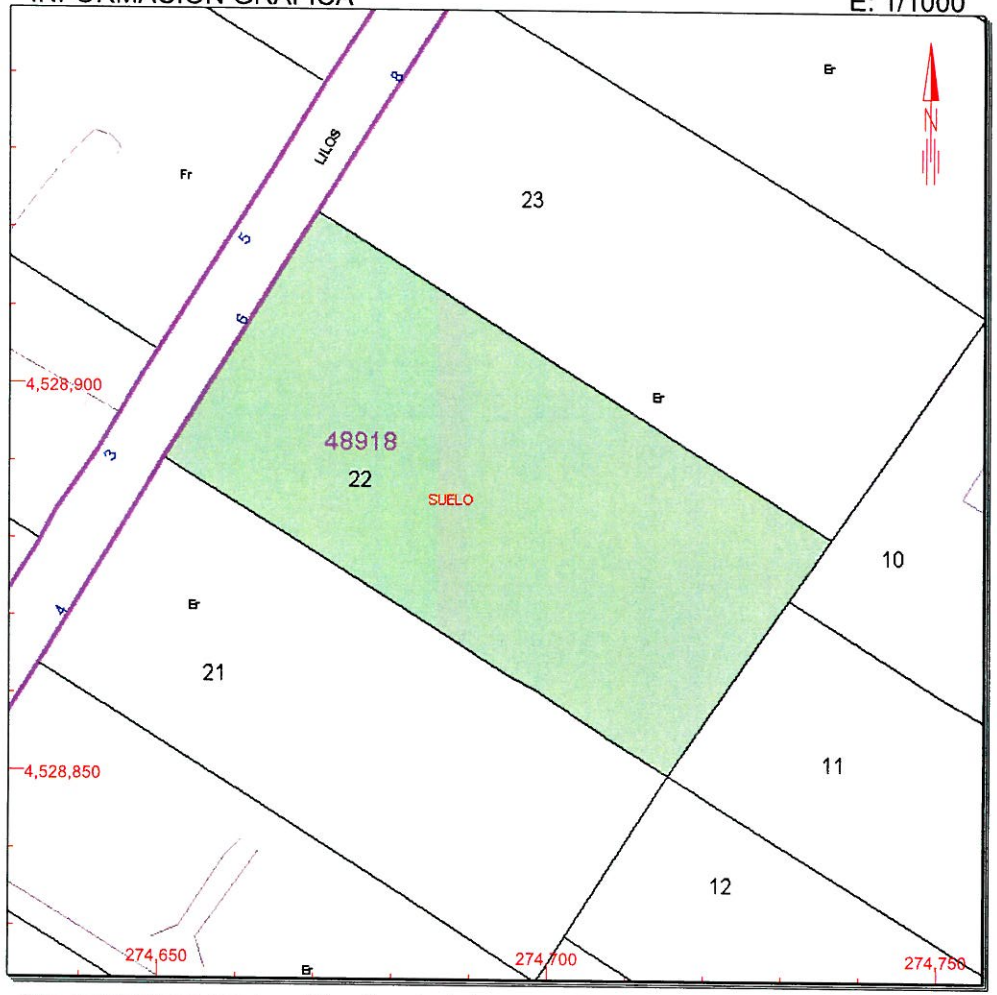

Este documento no es una certificación catastral, pero sus datos pueden ser verificados a través del 'Acceso a datos catastrales no protegidos' de la SEC.

274,750 Coordenadas U.T.M. Huso 30 ETRS89
Límite de Manzana
Límite de Parcela
Límite de Construcciones
Mobiliario y aceras
Límite zona verde
Hidrografía

Lunes , 31 de Octubre de 2016

GOBIERNO DE ESPAÑA

MINISTERIO DE HACIENDA Y ADMINISTRACIONES PÚBLICAS

SECRETARÍA DE ESTADO DE HACIENDA

DIRECCIÓN GENERAL DEL CATASTRO

Sede Electrónica del Catastro

CONSULTA DESCRIPTIVA Y GRÁFICA DE DATOS CATASTRALES BIENES INMUEBLES DE NATURALEZA URBANA

Municipio de MIRANDA DE AZAN Provincia de SALAMANCA

REFERENCIA CATASTRAL DEL INMUEBLE

4891823TL7249S0001AM

DATOS DEL INMUEBLE

LOCALIZACIÓN

CL LILOS 8 Suelo

37187 MIRANDA DE AZAN [SALAMANCA]

USO LOCAL PRINCIPAL: **Suelo sin edif.**

AÑO CONSTRUCCIÓN:

COEFICIENTE DE PARTICIPACIÓN: **100,000000**

SUPERFICIE CONSTRUIDA [m²]: **--**

DATOS DE LA FINCA A LA QUE PERTENECE EL INMUEBLE

SITUACIÓN

CL LILOS 8

MIRANDA DE AZAN [SALAMANCA]

SUPERFICIE CONSTRUIDA [m²]	SUPERFICIE GRÁFICA PARCELA [m²]	TIPO DE FINCA
0	2.745	Suelo sin edificar

INFORMACIÓN GRÁFICA

E: 1/1000

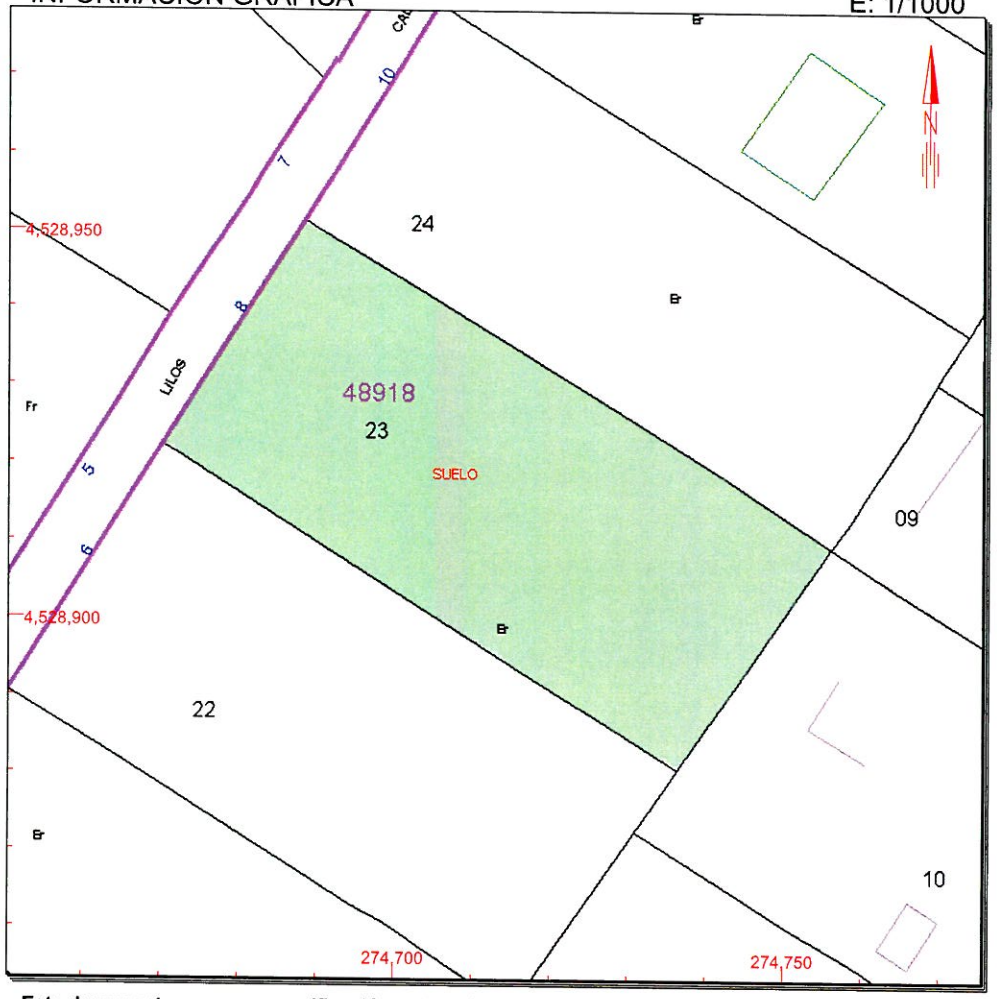

Este documento no es una certificación catastral, pero sus datos pueden ser verificados a través del 'Acceso a datos catastrales no protegidos' de la SEC.

274,750 Coordenadas U.T.M. Huso 30 ETRS89
Límite de Manzana
Límite de Parcela
Límite de Construcciones
Mobiliario y aceras
Límite zona verde
Hidrografía

Lunes , 31 de Octubre de 2016

GOBIERNO DE ESPAÑA
MINISTERIO DE HACIENDA Y ADMINISTRACIONES PÚBLICAS
SECRETARÍA DE ESTADO DE HACIENDA
DIRECCIÓN GENERAL DEL CATASTRO
Sede Electrónica del Catastro

CONSULTA DESCRIPTIVA Y GRÁFICA DE DATOS CATASTRALES BIENES INMUEBLES DE NATURALEZA URBANA

Municipio de MIRANDA DE AZAN Provincia de SALAMANCA

REFERENCIA CATASTRAL DEL INMUEBLE

4891811TL7249S0001XM

DATOS DEL INMUEBLE

LOCALIZACIÓN

CL GARDENIAS 9 Suelo

37187 MIRANDA DE AZAN [SALAMANCA]

USO LOCAL PRINCIPAL	AÑO CONSTRUCCIÓN
Suelo sin edif.	

COEFICIENTE DE PARTICIPACIÓN	SUPERFICIE CONSTRUIDA [m²]
100,000000	--

DATOS DE LA FINCA A LA QUE PERTENECE EL INMUEBLE

SITUACIÓN

CL GARDENIAS 9

MIRANDA DE AZAN [SALAMANCA]

SUPERFICIE CONSTRUIDA [m²]	SUPERFICIE GRÁFICA PARCELA [m²]	TIPO DE FINCA
0	2.094	Suelo sin edificar

INFORMACIÓN GRÁFICA

E: 1/800

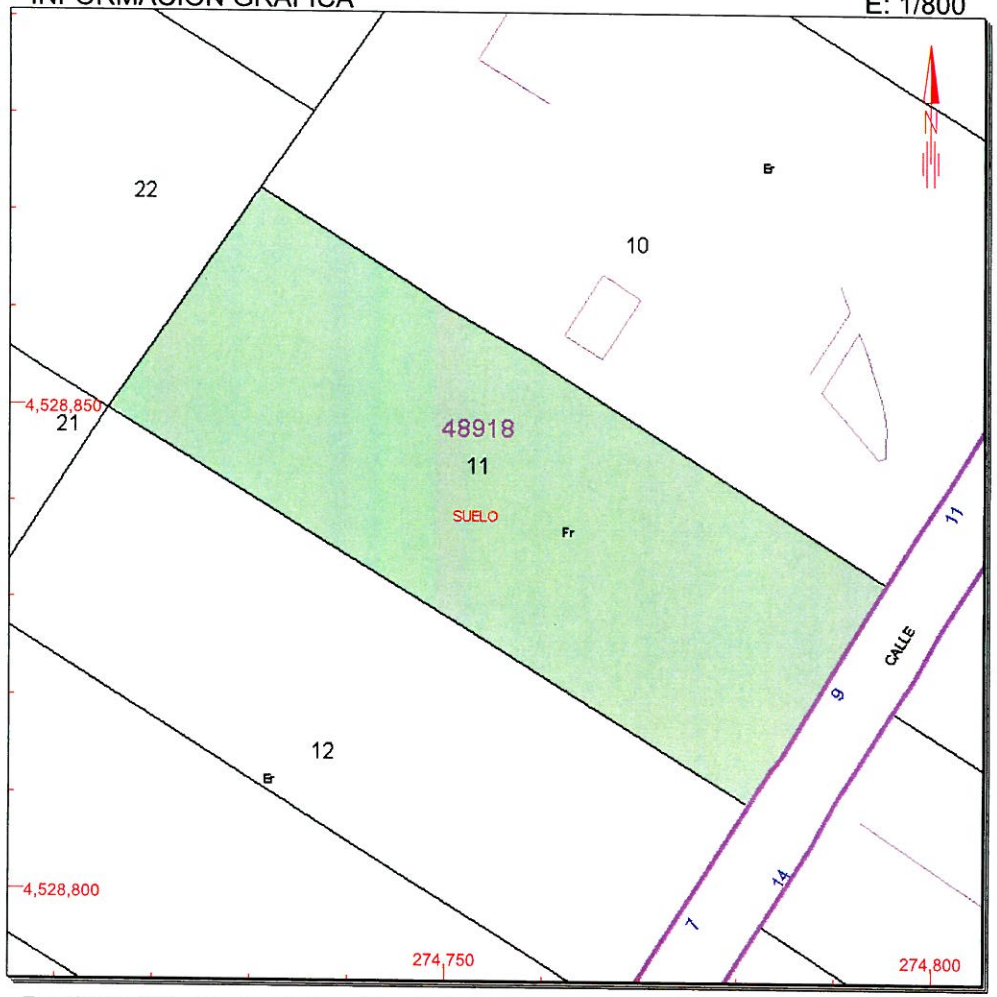

Este documento no es una certificación catastral, pero sus datos pueden ser verificados a través del 'Acceso a datos catastrales no protegidos' de la SEC.

274,800 Coordenadas U.T.M. Huso 30 ETRS89
Límite de Manzana
Límite de Parcela
Límite de Construcciones
Mobiliario y aceras
Límite zona verde
Hidrografía

Lunes , 31 de Octubre de 2016

GOBIERNO DE ESPAÑA
MINISTERIO DE HACIENDA Y ADMINISTRACIONES PÚBLICAS
SECRETARÍA DE ESTADO DE HACIENDA
DIRECCIÓN GENERAL DEL CATASTRO
Sede Electrónica del Catastro

CONSULTA DESCRIPTIVA Y GRÁFICA DE DATOS CATASTRALES BIENES INMUEBLES DE NATURALEZA URBANA

Municipio de MIRANDA DE AZAN Provincia de SALAMANCA

REFERENCIA CATASTRAL DEL INMUEBLE
4891810TL7249S0001DM

DATOS DEL INMUEBLE

LOCALIZACIÓN
CL GARDENIAS 11
37187 MIRANDA DE AZAN [SALAMANCA]

USO LOCAL PRINCIPAL: **Residencial**

AÑO CONSTRUCCIÓN: **1984**

COEFICIENTE DE PARTICIPACIÓN: **100,000000**

SUPERFICIE CONSTRUIDA [m²]: **685**

DATOS DE LA FINCA A LA QUE PERTENECE EL INMUEBLE

SITUACIÓN
CL GARDENIAS 11
MIRANDA DE AZAN [SALAMANCA]

SUPERFICIE CONSTRUIDA [m²]	SUPERFICIE GRÁFICA PARCELA [m²]	TIPO DE FINCA
685	3.335	Parcela construida sin división horizontal

ELEMENTOS DE CONSTRUCCIÓN

Uso	Escalera	Planta	Puerta	Superficie m²
VIVIENDA	1	00	01	205
ALMACEN	1	00	02	20
VIVIENDA	1	01	01	205
ALMACEN	1	00	03	255
ELEMENTOS COMUNES				

INFORMACIÓN GRÁFICA — E: 1/1000

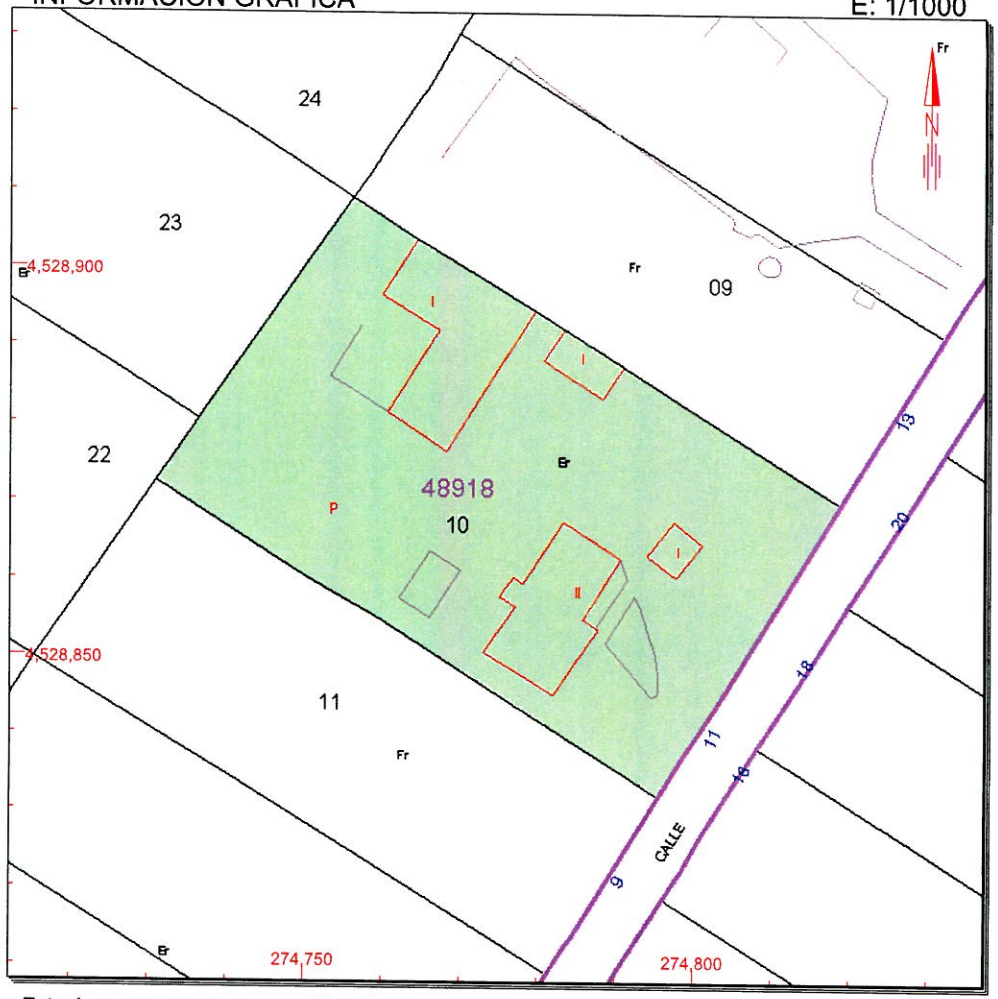

Este documento no es una certificación catastral, pero sus datos pueden ser verificados a través del 'Acceso a datos catastrales no protegidos' de la SEC.

274,800 Coordenadas U.T.M. Huso 30 ETRS89
Límite de Manzana
Límite de Parcela
Límite de Construcciones
Mobiliario y aceras
Límite zona verde
Hidrografía

Lunes , 31 de Octubre de 2016

GOBIERNO DE ESPAÑA
MINISTERIO DE HACIENDA Y ADMINISTRACIONES PÚBLICAS
SECRETARÍA DE ESTADO DE HACIENDA
DIRECCIÓN GENERAL DEL CATASTRO
Sede Electrónica del Catastro

CONSULTA DESCRIPTIVA Y GRÁFICA DE DATOS CATASTRALES BIENES INMUEBLES DE NATURALEZA URBANA

Municipio de MIRANDA DE AZAN Provincia de SALAMANCA

REFERENCIA CATASTRAL DEL INMUEBLE

4891808TL7249S0001XM

DATOS DEL INMUEBLE

LOCALIZACIÓN

CL GARDENIAS 15

37187 MIRANDA DE AZAN [SALAMANCA]

USO LOCAL PRINCIPAL	AÑO CONSTRUCCIÓN
Almacén,Estac.	1993

COEFICIENTE DE PARTICIPACIÓN	SUPERFICIE CONSTRUIDA [m²]
100,000000	194

DATOS DE LA FINCA A LA QUE PERTENECE EL INMUEBLE

SITUACIÓN

CL GARDENIAS 15

MIRANDA DE AZAN [SALAMANCA]

SUPERFICIE CONSTRUIDA [m²]	SUPERFICIE GRÁFICA PARCELA [m²]	TIPO DE FINCA
194	2.985	Parcela construida sin división horizontal

ELEMENTOS DE CONSTRUCCIÓN

Uso	Escalera	Planta	Puerta	Superficie m²
ALMACEN	1	00	01	180
ALMACEN	1	00	02	14
ELEMENTOS COMUNES				

INFORMACIÓN GRÁFICA

E: 1/1000

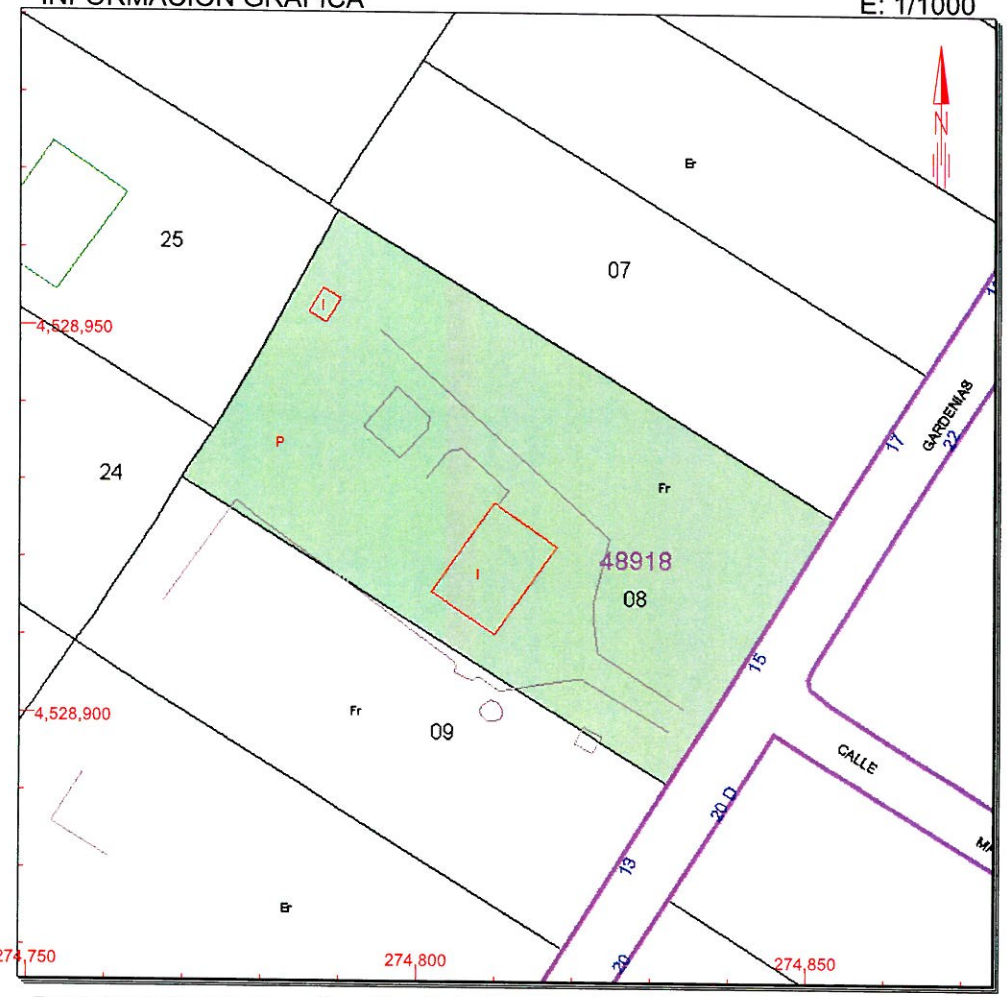

Este documento no es una certificación catastral, pero sus datos pueden ser verificados a través del 'Acceso a datos catastrales no protegidos' de la SEC.

274,850 Coordenadas U.T.M. Huso 30 ETRS89
Límite de Manzana
Límite de Parcela
Límite de Construcciones
Mobiliario y aceras
Límite zona verde
Hidrografía

Lunes , 31 de Octubre de 2016

GOBIERNO DE ESPAÑA

MINISTERIO DE HACIENDA Y ADMINISTRACIONES PÚBLICAS

SECRETARÍA DE ESTADO DE HACIENDA

DIRECCIÓN GENERAL DEL CATASTRO

Sede Electrónica del Catastro

CONSULTA DESCRIPTIVA Y GRÁFICA DE DATOS CATASTRALES BIENES INMUEBLES DE NATURALEZA URBANA

Municipio de MIRANDA DE AZAN Provincia de SALAMANCA

REFERENCIA CATASTRAL DEL INMUEBLE

4891809TL7249S0001IM

DATOS DEL INMUEBLE

LOCALIZACIÓN

CL GARDENIAS 13 Suelo

37187 MIRANDA DE AZAN [SALAMANCA]

USO LOCAL PRINCIPAL	AÑO CONSTRUCCIÓN
Suelo sin edif.	

COEFICIENTE DE PARTICIPACIÓN	SUPERFICIE CONSTRUIDA [m²]
100,000000	--

DATOS DE LA FINCA A LA QUE PERTENECE EL INMUEBLE

SITUACIÓN

CL GARDENIAS 13

MIRANDA DE AZAN [SALAMANCA]

SUPERFICIE CONSTRUIDA [m²]	SUPERFICIE GRÁFICA PARCELA [m²]	TIPO DE FINCA
0	1.862	Suelo sin edificar

INFORMACIÓN GRÁFICA

E: 1/800

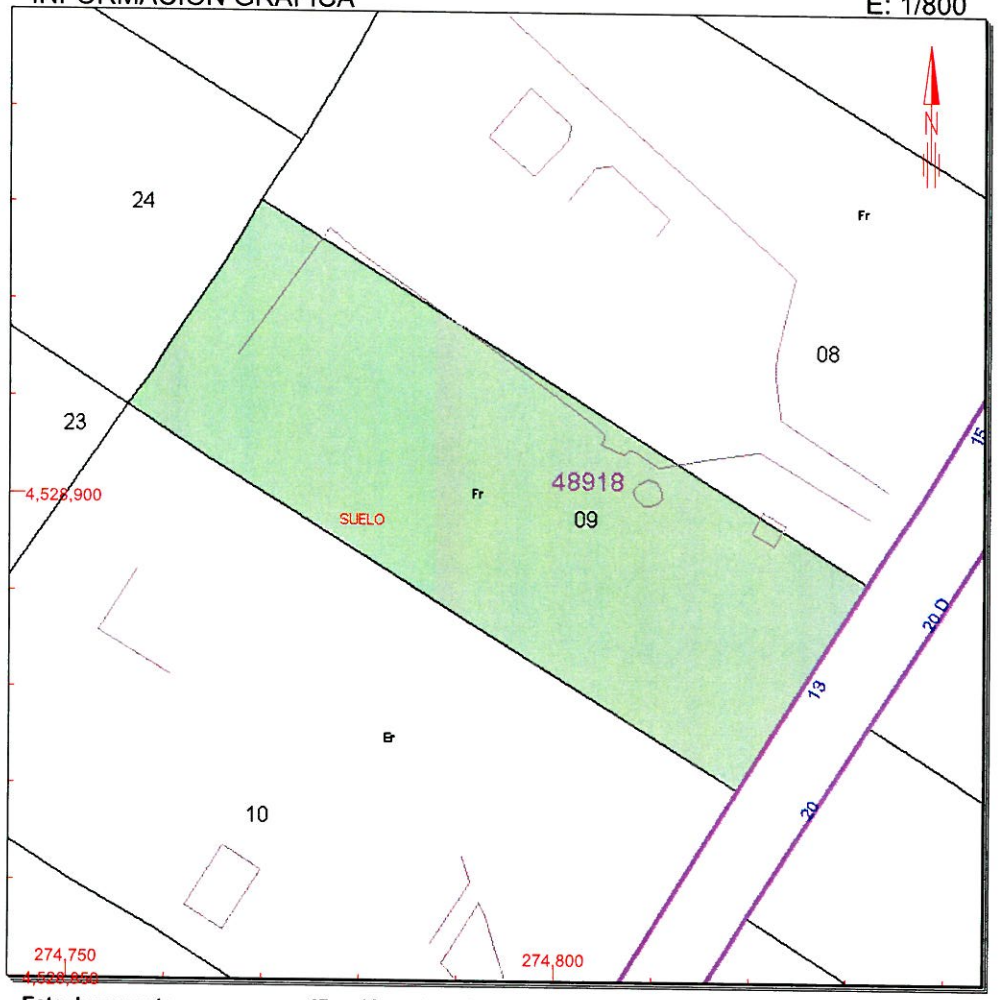

Este documento no es una certificación catastral, pero sus datos pueden ser verificados a través del 'Acceso a datos catastrales no protegidos' de la SEC.

274,800 Coordenadas U.T.M. Huso 30 ETRS89
Límite de Manzana
Límite de Parcela
Límite de Construcciones
Mobiliario y aceras
Límite zona verde
Hidrografía

Lunes , 31 de Octubre de 2016

GOBIERNO DE ESPAÑA
MINISTERIO DE HACIENDA Y ADMINISTRACIONES PÚBLICAS
SECRETARÍA DE ESTADO DE HACIENDA
DIRECCIÓN GENERAL DEL CATASTRO
Sede Electrónica del Catastro

CONSULTA DESCRIPTIVA Y GRÁFICA DE DATOS CATASTRALES BIENES INMUEBLES DE NATURALEZA URBANA

Municipio de MIRANDA DE AZAN Provincia de SALAMANCA

REFERENCIA CATASTRAL DEL INMUEBLE

4891824TL7249S0001BM

DATOS DEL INMUEBLE

LOCALIZACIÓN

CL LILOS 10 Suelo

37187 MIRANDA DE AZAN [SALAMANCA]

USO LOCAL PRINCIPAL: **Suelo sin edif.**

AÑO CONSTRUCCIÓN:

COEFICIENTE DE PARTICIPACIÓN: **100,000000**

SUPERFICIE CONSTRUIDA [m²]: **--**

DATOS DE LA FINCA A LA QUE PERTENECE EL INMUEBLE

SITUACIÓN

CL LILOS 10

MIRANDA DE AZAN [SALAMANCA]

SUPERFICIE CONSTRUIDA [m²]	SUPERFICIE GRÁFICA PARCELA [m²]	TIPO DE FINCA
0	2.609	Suelo sin edificar

INFORMACIÓN GRÁFICA

E: 1/1000

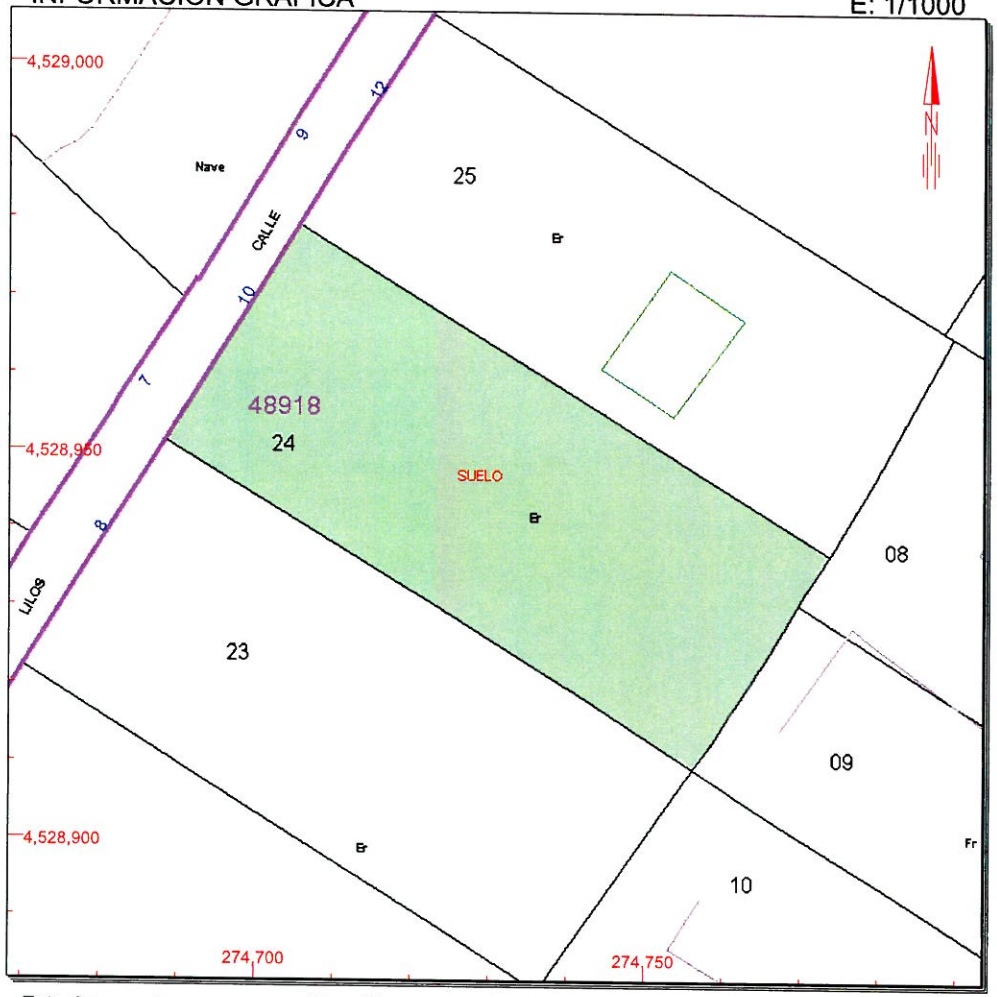

Este documento no es una certificación catastral, pero sus datos pueden ser verificados a través del 'Acceso a datos catastrales no protegidos' de la SEC.

274,750 Coordenadas U.T.M. Huso 30 ETRS89
Límite de Manzana
Límite de Parcela
Límite de Construcciones
Mobiliario y aceras
Límite zona verde
Hidrografía

Lunes , 31 de Octubre de 2016

CONSULTA

GOBIERNO DE ESPAÑA
MINISTERIO DE HACIENDA Y ADMINISTRACIONES PÚBLICAS
SECRETARÍA DE ESTADO DE HACIENDA
DIRECCIÓN GENERAL DEL CATASTRO
Sede Electrónica del Catastro

CONSULTA DESCRIPTIVA Y GRÁFICA DE DATOS CATASTRALES BIENES INMUEBLES DE NATURALEZA URBANA

Municipio de MIRANDA DE AZAN Provincia de SALAMANCA

REFERENCIA CATASTRAL DEL INMUEBLE
4891825TL7249S0001YM

DATOS DEL INMUEBLE

LOCALIZACIÓN
CL LILOS 12 Suelo
37187 MIRANDA DE AZAN [SALAMANCA]

USO LOCAL PRINCIPAL: **Suelo sin edif.**

AÑO CONSTRUCCIÓN:

COEFICIENTE DE PARTICIPACIÓN: **100,000000**

SUPERFICIE CONSTRUIDA [m²]: **--**

DATOS DE LA FINCA A LA QUE PERTENECE EL INMUEBLE

SITUACIÓN
CL LILOS 12
MIRANDA DE AZAN [SALAMANCA]

SUPERFICIE CONSTRUIDA [m²]	SUPERFICIE GRÁFICA PARCELA [m²]	TIPO DE FINCA
0	2.576	Suelo sin edificar

INFORMACIÓN GRÁFICA — E: 1/1000

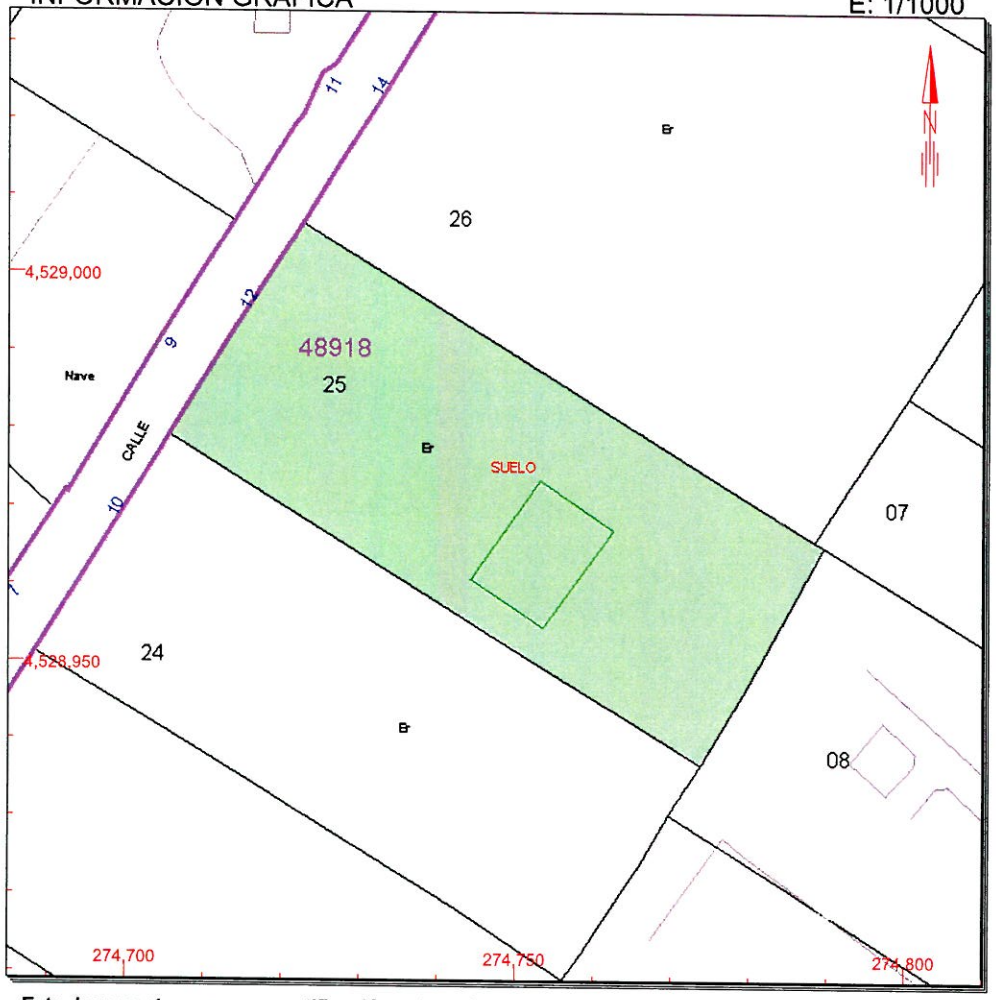

Este documento no es una certificación catastral, pero sus datos pueden ser verificados a través del 'Acceso a datos catastrales no protegidos' de la SEC.

274,800 Coordenadas U.T.M. Huso 30 ETRS89
Límite de Manzana
Límite de Parcela
Límite de Construcciones
Mobiliario y aceras
Límite zona verde
Hidrografía

Lunes , 31 de Octubre de 2016

GOBIERNO DE ESPAÑA
MINISTERIO DE HACIENDA Y ADMINISTRACIONES PÚBLICAS
SECRETARÍA DE ESTADO DE HACIENDA
DIRECCIÓN GENERAL DEL CATASTRO
Sede Electrónica del Catastro

CONSULTA DESCRIPTIVA Y GRÁFICA DE DATOS CATASTRALES BIENES INMUEBLES DE NATURALEZA URBANA

Municipio de MIRANDA DE AZAN Provincia de SALAMANCA

REFERENCIA CATASTRAL DEL INMUEBLE

4891826TL7249S0001GM

DATOS DEL INMUEBLE

LOCALIZACIÓN

CL LILOS 14 Suelo

37187 MIRANDA DE AZAN [SALAMANCA]

USO LOCAL PRINCIPAL	AÑO CONSTRUCCIÓN
Suelo sin edif.	

COEFICIENTE DE PARTICIPACIÓN	SUPERFICIE CONSTRUIDA [m²]
100,000000	--

DATOS DE LA FINCA A LA QUE PERTENECE EL INMUEBLE

SITUACIÓN

CL LILOS 14

MIRANDA DE AZAN [SALAMANCA]

SUPERFICIE CONSTRUIDA [m²]	SUPERFICIE GRÁFICA PARCELA [m²]	TIPO DE FINCA
0	5.095	Suelo sin edificar

INFORMACIÓN GRÁFICA

E: 1/1000

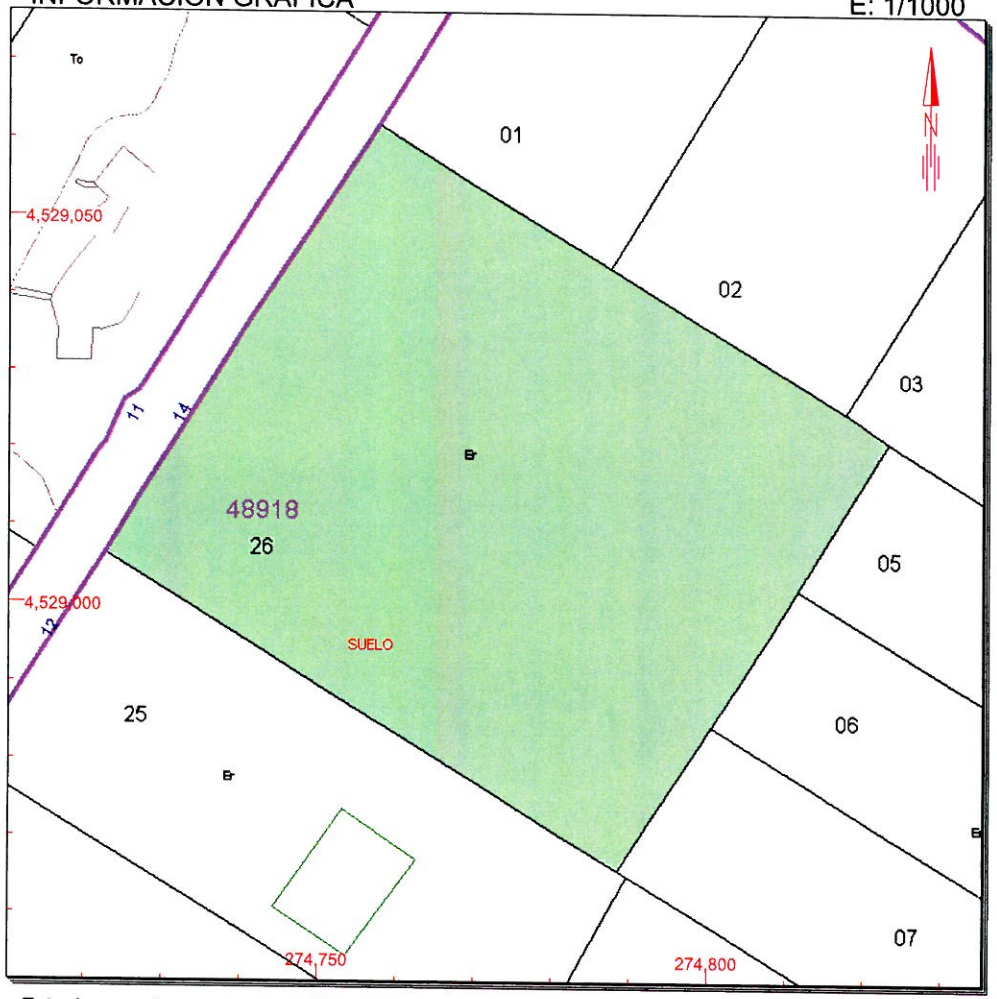

Este documento no es una certificación catastral, pero sus datos pueden ser verificados a través del 'Acceso a datos catastrales no protegidos' de la SEC.

274,800 Coordenadas U.T.M. Huso 30 ETRS89
Límite de Manzana
Límite de Parcela
Límite de Construcciones
Mobiliario y aceras
Límite zona verde
Hidrografía

Lunes , 31 de Octubre de 2016

CONSULTA

GOBIERNO DE ESPAÑA
MINISTERIO DE HACIENDA Y ADMINISTRACIONES PÚBLICAS
SECRETARÍA DE ESTADO DE HACIENDA
DIRECCIÓN GENERAL DEL CATASTRO
Sede Electrónica del Catastro

CONSULTA DESCRIPTIVA Y GRÁFICA DE DATOS CATASTRALES BIENES INMUEBLES DE NATURALEZA URBANA

Municipio de MIRANDA DE AZAN Provincia de SALAMANCA

REFERENCIA CATASTRAL DEL INMUEBLE

4891801TL7249S0001TM

DATOS DEL INMUEBLE

LOCALIZACIÓN

CL LILOS 16 Suelo

37187 MIRANDA DE AZAN [SALAMANCA]

USO LOCAL PRINCIPAL	AÑO CONSTRUCCIÓN
Suelo sin edif.	

COEFICIENTE DE PARTICIPACIÓN	SUPERFICIE CONSTRUIDA [m²]
100,000000	--

DATOS DE LA FINCA A LA QUE PERTENECE EL INMUEBLE

SITUACIÓN

CL LILOS 16

MIRANDA DE AZAN [SALAMANCA]

SUPERFICIE CONSTRUIDA [m²]	SUPERFICIE GRÁFICA PARCELA [m²]	TIPO DE FINCA
--	1.944	Suelo sin edificar

INFORMACIÓN GRÁFICA

E: 1/800

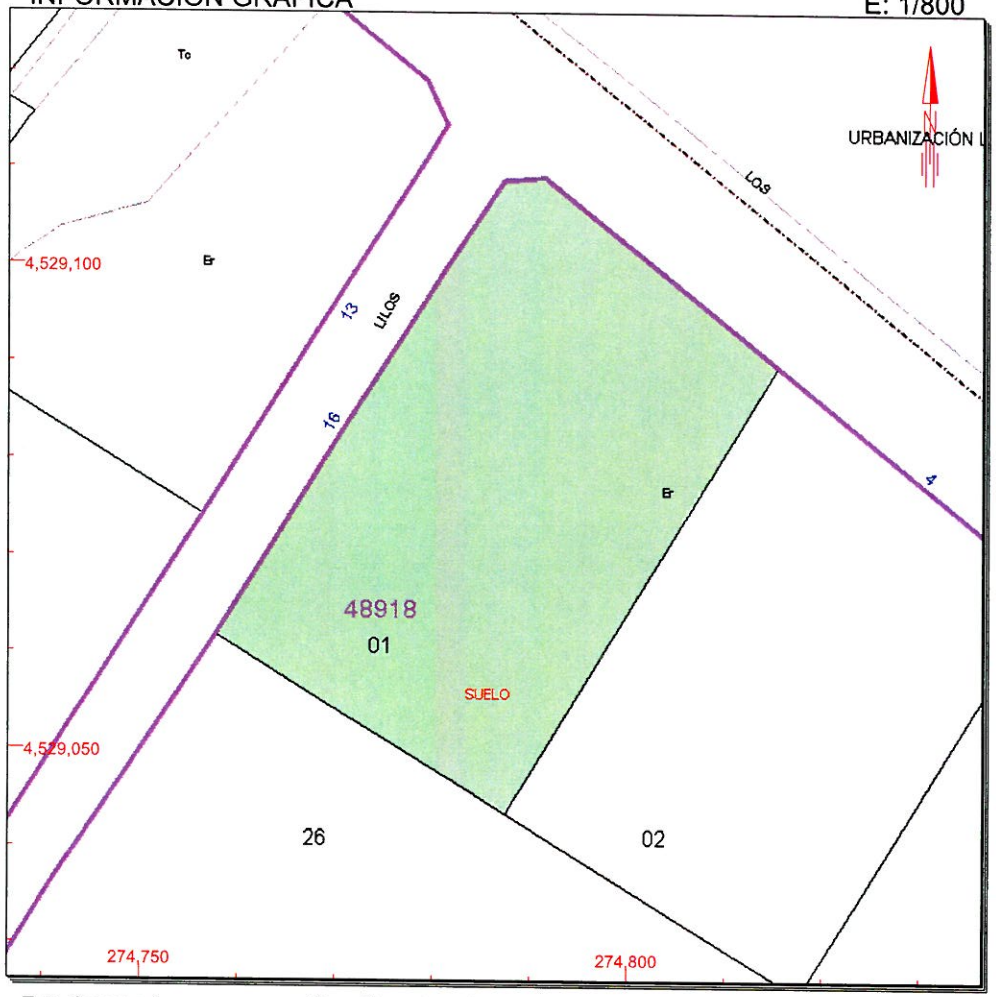

Este documento no es una certificación catastral, pero sus datos pueden ser verificados a través del 'Acceso a datos catastrales no protegidos' de la SEC.

274,800 Coordenadas U.T.M. Huso 30 ETRS89
Límite de Manzana
Límite de Parcela
Límite de Construcciones
Mobiliario y aceras
Límite zona verde
Hidrografía

Lunes , 31 de Octubre de 2016

CONSULTA

GOBIERNO DE ESPAÑA
MINISTERIO DE HACIENDA Y ADMINISTRACIONES PÚBLICAS
SECRETARÍA DE ESTADO DE HACIENDA
DIRECCIÓN GENERAL DEL CATASTRO
Sede Electrónica del Catastro

CONSULTA DESCRIPTIVA Y GRÁFICA DE DATOS CATASTRALES BIENES INMUEBLES DE NATURALEZA URBANA

Municipio de MIRANDA DE AZAN Provincia de SALAMANCA

REFERENCIA CATASTRAL DEL INMUEBLE

4891802TL7249S0001FM

DATOS DEL INMUEBLE

LOCALIZACIÓN

CL LOS SAUCES 4 Suelo

37187 MIRANDA DE AZAN [SALAMANCA]

USO LOCAL PRINCIPAL	AÑO CONSTRUCCIÓN
Suelo sin edif.	

COEFICIENTE DE PARTICIPACIÓN	SUPERFICIE CONSTRUIDA [m²]
100,000000	--

DATOS DE LA FINCA A LA QUE PERTENECE EL INMUEBLE

SITUACIÓN

CL LOS SAUCES 4

MIRANDA DE AZAN [SALAMANCA]

SUPERFICIE CONSTRUIDA [m²]	SUPERFICIE GRÁFICA PARCELA [m²]	TIPO DE FINCA
0	1.846	Suelo sin edificar

INFORMACIÓN GRÁFICA

E: 1/800

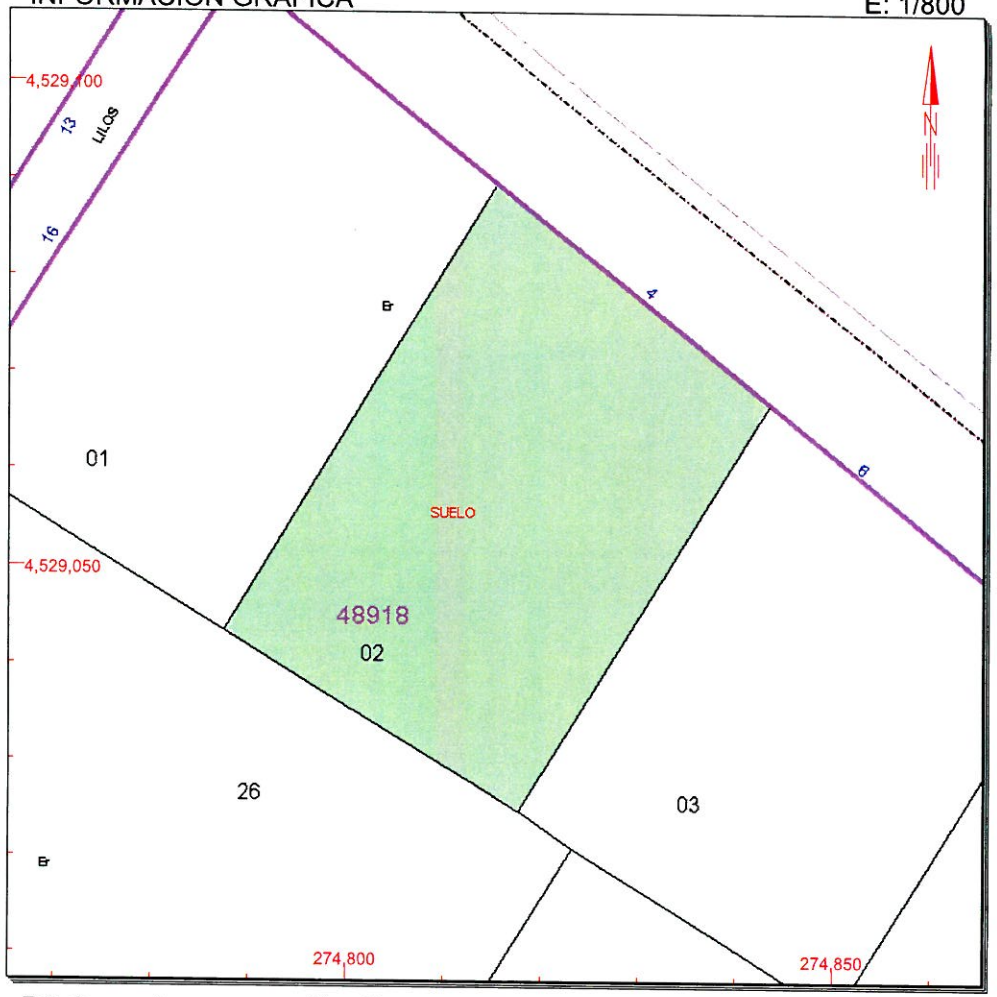

Este documento no es una certificación catastral, pero sus datos pueden ser verificados a través del 'Acceso a datos catastrales no protegidos' de la SEC.

274,850 Coordenadas U.T.M. Huso 30 ETRS89
Límite de Manzana
Límite de Parcela
Límite de Construcciones
Mobiliario y aceras
Límite zona verde
Hidrografía

Lunes , 31 de Octubre de 2016

GOBIERNO DE ESPAÑA
MINISTERIO DE HACIENDA Y ADMINISTRACIONES PÚBLICAS
SECRETARÍA DE ESTADO DE HACIENDA
DIRECCIÓN GENERAL DEL CATASTRO
Sede Electrónica del Catastro

CONSULTA DESCRIPTIVA Y GRÁFICA DE DATOS CATASTRALES BIENES INMUEBLES DE NATURALEZA URBANA

Municipio de MIRANDA DE AZAN Provincia de SALAMANCA

REFERENCIA CATASTRAL DEL INMUEBLE

4891803TL7249S0001MM

DATOS DEL INMUEBLE

LOCALIZACIÓN

CL LOS SAUCES 6 Suelo

37187 MIRANDA DE AZAN [SALAMANCA]

USO LOCAL PRINCIPAL	AÑO CONSTRUCCIÓN
Suelo sin edif.	

COEFICIENTE DE PARTICIPACIÓN	SUPERFICIE CONSTRUIDA [m²]
100,000000	--

DATOS DE LA FINCA A LA QUE PERTENECE EL INMUEBLE

SITUACIÓN

CL LOS SAUCES 6

MIRANDA DE AZAN [SALAMANCA]

SUPERFICIE CONSTRUIDA [m²]	SUPERFICIE GRÁFICA PARCELA [m²]	TIPO DE FINCA
0	1.832	Suelo sin edificar

INFORMACIÓN GRÁFICA

E: 1/800

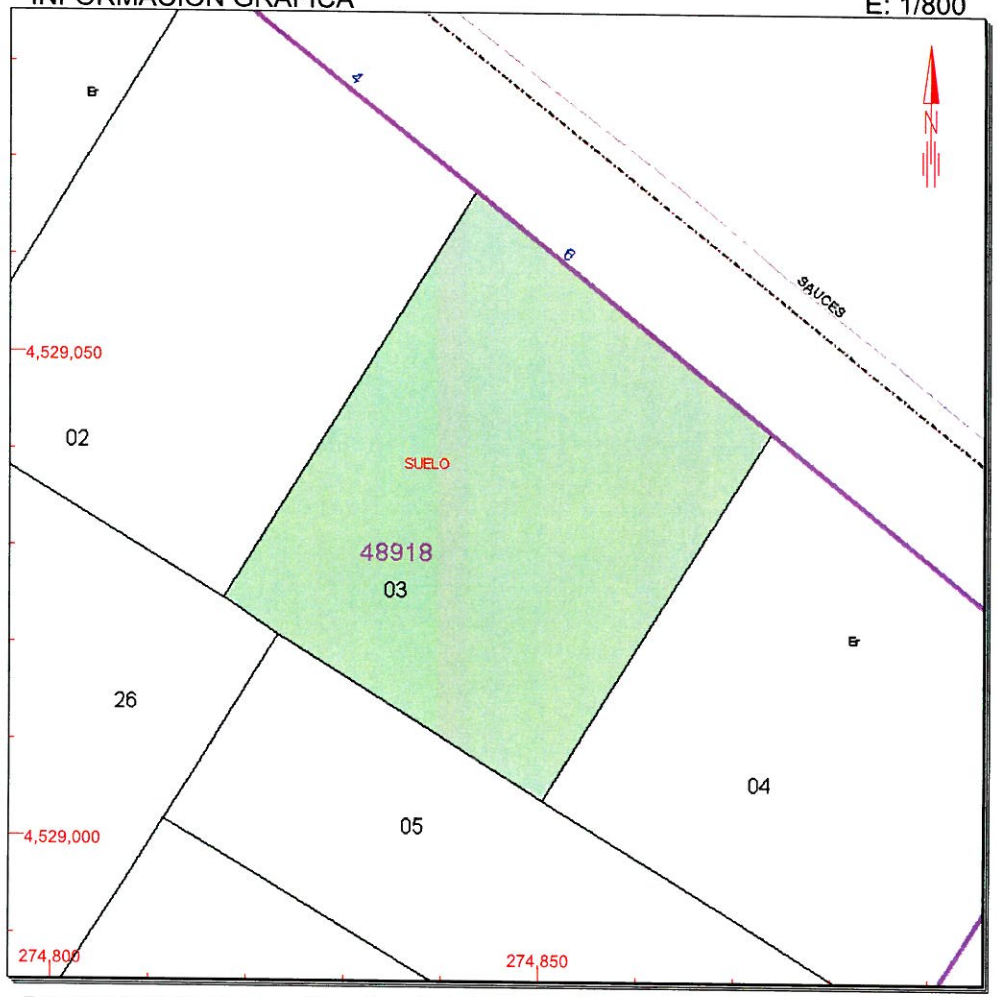

Este documento no es una certificación catastral, pero sus datos pueden ser verificados a través del 'Acceso a datos catastrales no protegidos' de la SEC.

274,850 Coordenadas U.T.M. Huso 30 ETRS89
Límite de Manzana
Límite de Parcela
Límite de Construcciones
Mobiliario y aceras
Límite zona verde
Hidrografía

Lunes , 31 de Octubre de 2016

GOBIERNO DE ESPAÑA
MINISTERIO DE HACIENDA Y ADMINISTRACIONES PÚBLICAS
SECRETARÍA DE ESTADO DE HACIENDA
DIRECCIÓN GENERAL DEL CATASTRO
Sede Electrónica del Catastro

CONSULTA DESCRIPTIVA Y GRÁFICA DE DATOS CATASTRALES BIENES INMUEBLES DE NATURALEZA URBANA

Municipio de MIRANDA DE AZAN Provincia de SALAMANCA

REFERENCIA CATASTRAL DEL INMUEBLE

4891804TL7249S0001OM

DATOS DEL INMUEBLE

LOCALIZACIÓN

CL GARDENIAS 23 Suelo

37187 MIRANDA DE AZAN [SALAMANCA]

USO LOCAL PRINCIPAL	AÑO CONSTRUCCIÓN
Suelo sin edif.	

COEFICIENTE DE PARTICIPACIÓN	SUPERFICIE CONSTRUIDA [m²]
100,000000	--

DATOS DE LA FINCA A LA QUE PERTENECE EL INMUEBLE

SITUACIÓN

CL GARDENIAS 23

MIRANDA DE AZAN [SALAMANCA]

SUPERFICIE CONSTRUIDA [m²]	SUPERFICIE GRÁFICA PARCELA [m²]	TIPO DE FINCA
--	1.845	Suelo sin edificar

INFORMACIÓN GRÁFICA

E: 1/600

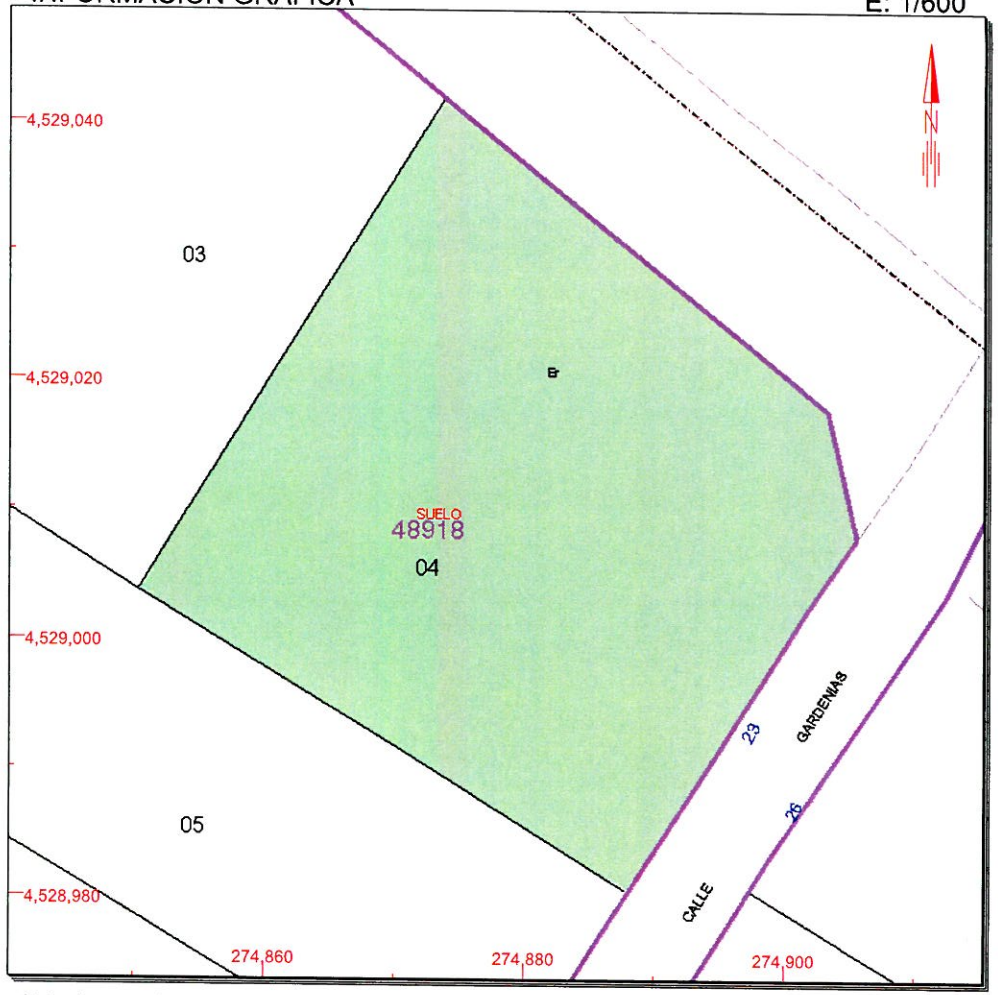

Este documento no es una certificación catastral, pero sus datos pueden ser verificados a través del 'Acceso a datos catastrales no protegidos' de la SEC.

274,900 Coordenadas U.T.M. Huso 30 ETRS89
Límite de Manzana
Límite de Parcela
Límite de Construcciones
Mobiliario y aceras
Límite zona verde
Hidrografía

Lunes , 31 de Octubre de 2016

CONSULTA

GOBIERNO DE ESPAÑA
MINISTERIO DE HACIENDA Y ADMINISTRACIONES PÚBLICAS
SECRETARÍA DE ESTADO DE HACIENDA
DIRECCIÓN GENERAL DEL CATASTRO
Sede Electrónica del Catastro

CONSULTA DESCRIPTIVA Y GRÁFICA DE DATOS CATASTRALES BIENES INMUEBLES DE NATURALEZA URBANA

Municipio de MIRANDA DE AZAN Provincia de SALAMANCA

REFERENCIA CATASTRAL DEL INMUEBLE
4891817TL7249S0001UM

DATOS DEL INMUEBLE

LOCALIZACIÓN
CR MOZARBEZ 33 Suelo
37187 MIRANDA DE AZAN [SALAMANCA]

USO LOCAL PRINCIPAL: Suelo sin edif.

AÑO CONSTRUCCIÓN:

COEFICIENTE DE PARTICIPACIÓN: 100,000000

SUPERFICIE CONSTRUIDA [m²]: --

DATOS DE LA FINCA A LA QUE PERTENECE EL INMUEBLE

SITUACIÓN
CR MOZARBEZ 33
MIRANDA DE AZAN [SALAMANCA]

SUPERFICIE CONSTRUIDA [m²]	SUPERFICIE GRÁFICA PARCELA [m²]	TIPO DE FINCA
0	2.516	Suelo sin edificar

INFORMACIÓN GRÁFICA — E: 1/800

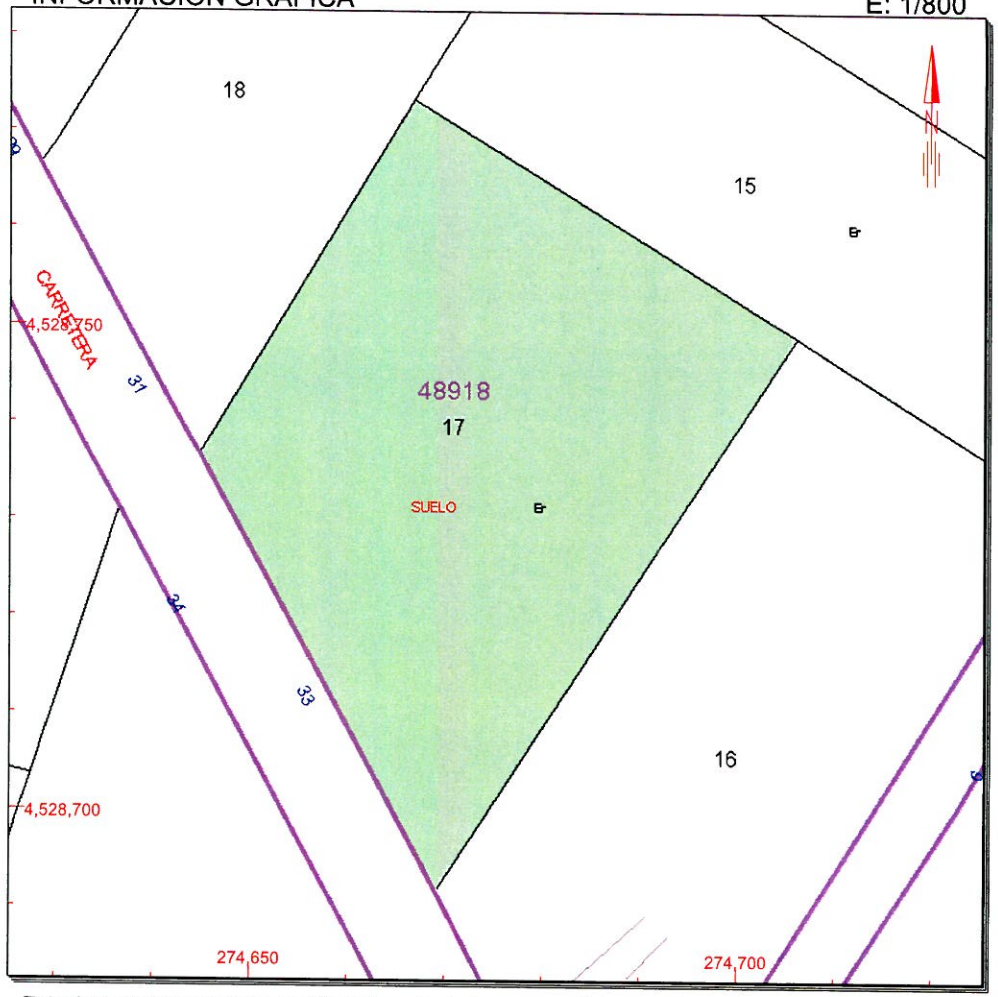

Este documento no es una certificación catastral, pero sus datos pueden ser verificados a través del 'Acceso a datos catastrales no protegidos' de la SEC.

274,700 Coordenadas U.T.M. Huso 30 ETRS89
Límite de Manzana
Límite de Parcela
Límite de Construcciones
Mobiliario y aceras
Límite zona verde
Hidrografía

Lunes , 31 de Octubre de 2016

CONSULTA

GOBIERNO DE ESPAÑA
MINISTERIO DE HACIENDA Y ADMINISTRACIONES PÚBLICAS
SECRETARÍA DE ESTADO DE HACIENDA
DIRECCIÓN GENERAL DEL CATASTRO
Sede Electrónica del Catastro

CONSULTA DESCRIPTIVA Y GRÁFICA DE DATOS CATASTRALES BIENES INMUEBLES DE NATURALEZA URBANA

Municipio de MIRANDA DE AZAN Provincia de SALAMANCA

REFERENCIA CATASTRAL DEL INMUEBLE

4891816TL7249S0001ZM

DATOS DEL INMUEBLE

LOCALIZACIÓN

CR MOZARBEZ 35

37187 MIRANDA DE AZAN [SALAMANCA]

USO LOCAL PRINCIPAL	AÑO CONSTRUCCIÓN
Residencial	1984

COEFICIENTE DE PARTICIPACIÓN	SUPERFICIE CONSTRUIDA [m²]
100,000000	393

DATOS DE LA FINCA A LA QUE PERTENECE EL INMUEBLE

SITUACIÓN

CR MOZARBEZ 35

MIRANDA DE AZAN [SALAMANCA]

SUPERFICIE CONSTRUIDA [m²]	SUPERFICIE GRÁFICA PARCELA [m²]	TIPO DE FINCA
393	2.581	Parcela construida sin división horizontal

ELEMENTOS DE CONSTRUCCIÓN

Uso	Escalera	Planta	Puerta	Superficie m²
APARCAMIENTO	1	00	G	74
VIVIENDA	1	01	01	121
ALMACEN	2	00	01	158
DEPORTIVO	E	00	PI	40

INFORMACIÓN GRÁFICA

E: 1/1000

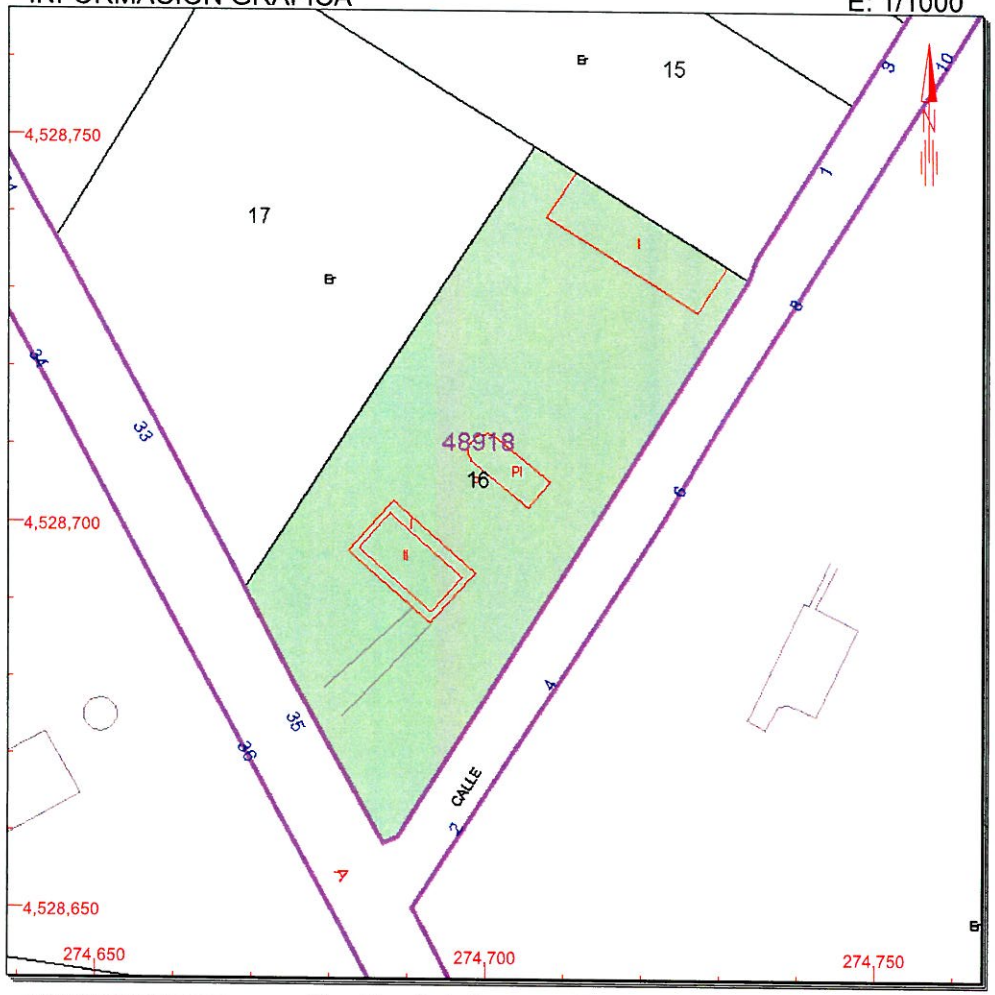

Este documento no es una certificación catastral, pero sus datos pueden ser verificados a través del 'Acceso a datos catastrales no protegidos' de la SEC.

274,750 Coordenadas U.T.M. Huso 30 ETRS89
Límite de Manzana
Límite de Parcela
Límite de Construcciones
Mobiliario y aceras
Límite zona verde
Hidrografía

Lunes , 31 de Octubre de 2016

GOBIERNO DE ESPAÑA
MINISTERIO DE HACIENDA Y ADMINISTRACIONES PÚBLICAS
SECRETARÍA DE ESTADO DE HACIENDA
DIRECCIÓN GENERAL DEL CATASTRO
Sede Electrónica del Catastro

CONSULTA DESCRIPTIVA Y GRÁFICA DE DATOS CATASTRALES BIENES INMUEBLES DE NATURALEZA URBANA

Municipio de MIRANDA DE AZAN Provincia de SALAMANCA

REFERENCIA CATASTRAL DEL INMUEBLE

4891815TL7249S0001SM

DATOS DEL INMUEBLE

LOCALIZACIÓN

CL GARDENIAS 1 Suelo

37187 MIRANDA DE AZAN [SALAMANCA]

USO LOCAL PRINCIPAL	AÑO CONSTRUCCIÓN
Suelo sin edif.	

COEFICIENTE DE PARTICIPACIÓN	SUPERFICIE CONSTRUIDA [m²]
100,000000	--

DATOS DE LA FINCA A LA QUE PERTENECE EL INMUEBLE

SITUACIÓN

CL GARDENIAS 1

MIRANDA DE AZAN [SALAMANCA]

SUPERFICIE CONSTRUIDA [m²]	SUPERFICIE GRÁFICA PARCELA [m²]	TIPO DE FINCA
0	2.067	Suelo sin edificar

INFORMACIÓN GRÁFICA

E: 1/800

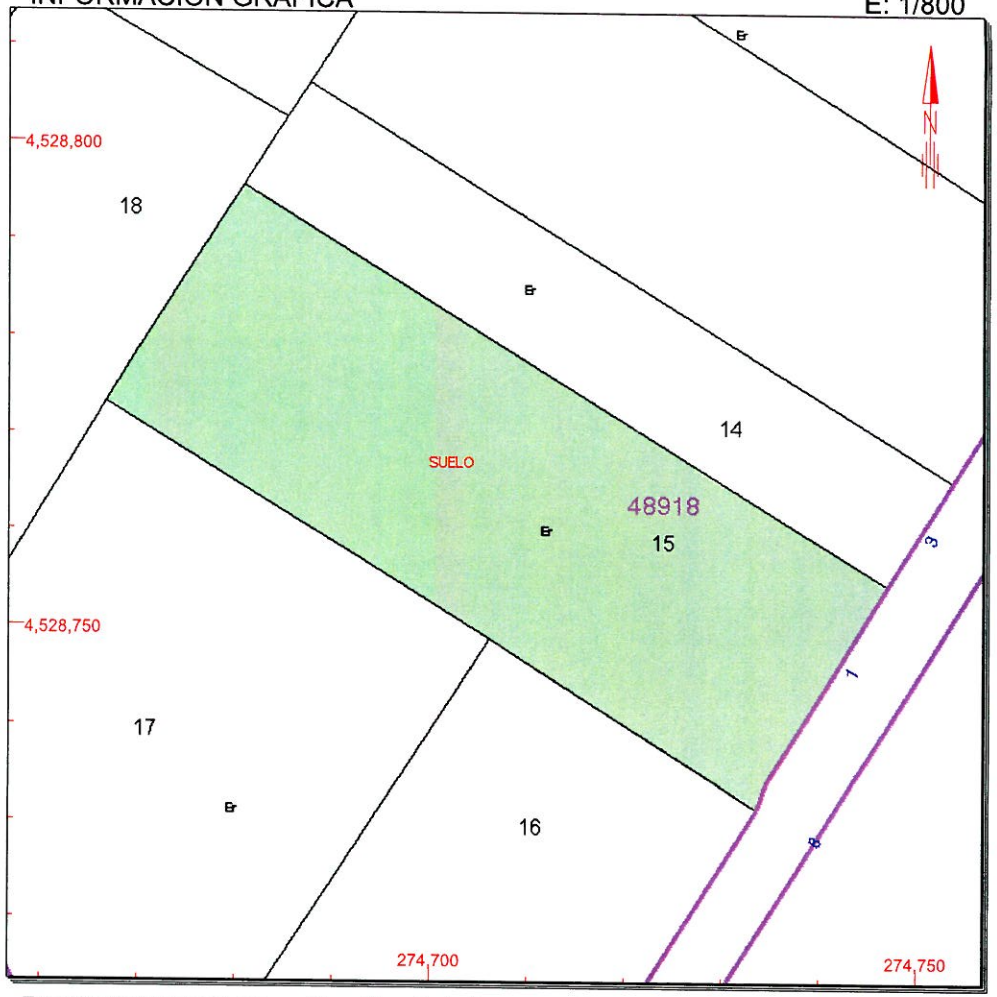

Este documento no es una certificación catastral, pero sus datos pueden ser verificados a través del 'Acceso a datos catastrales no protegidos' de la SEC.

274,750 Coordenadas U.T.M. Huso 30 ETRS89
Límite de Manzana
Límite de Parcela
Límite de Construcciones
Mobiliario y aceras
Límite zona verde
Hidrografía

Lunes , 31 de Octubre de 2016

GOBIERNO DE ESPAÑA
MINISTERIO DE HACIENDA Y ADMINISTRACIONES PÚBLICAS
SECRETARÍA DE ESTADO DE HACIENDA
DIRECCIÓN GENERAL DEL CATASTRO
Sede Electrónica del Catastro

CONSULTA DESCRIPTIVA Y GRÁFICA DE DATOS CATASTRALES BIENES INMUEBLES DE NATURALEZA URBANA

Municipio de MIRANDA DE AZAN Provincia de SALAMANCA

REFERENCIA CATASTRAL DEL INMUEBLE

4891814TL7249S0001EM

DATOS DEL INMUEBLE

LOCALIZACIÓN

CL GARDENIAS 3 Suelo

37187 MIRANDA DE AZAN [SALAMANCA]

USO LOCAL PRINCIPAL	AÑO CONSTRUCCIÓN
Suelo sin edif.	

COEFICIENTE DE PARTICIPACIÓN	SUPERFICIE CONSTRUIDA [m²]
100,000000	--

DATOS DE LA FINCA A LA QUE PERTENECE EL INMUEBLE

SITUACIÓN

CL GARDENIAS 3

MIRANDA DE AZAN [SALAMANCA]

SUPERFICIE CONSTRUIDA [m²]	SUPERFICIE GRÁFICA PARCELA [m²]	TIPO DE FINCA
0	985	Suelo sin edificar

INFORMACIÓN GRÁFICA

E: 1/800

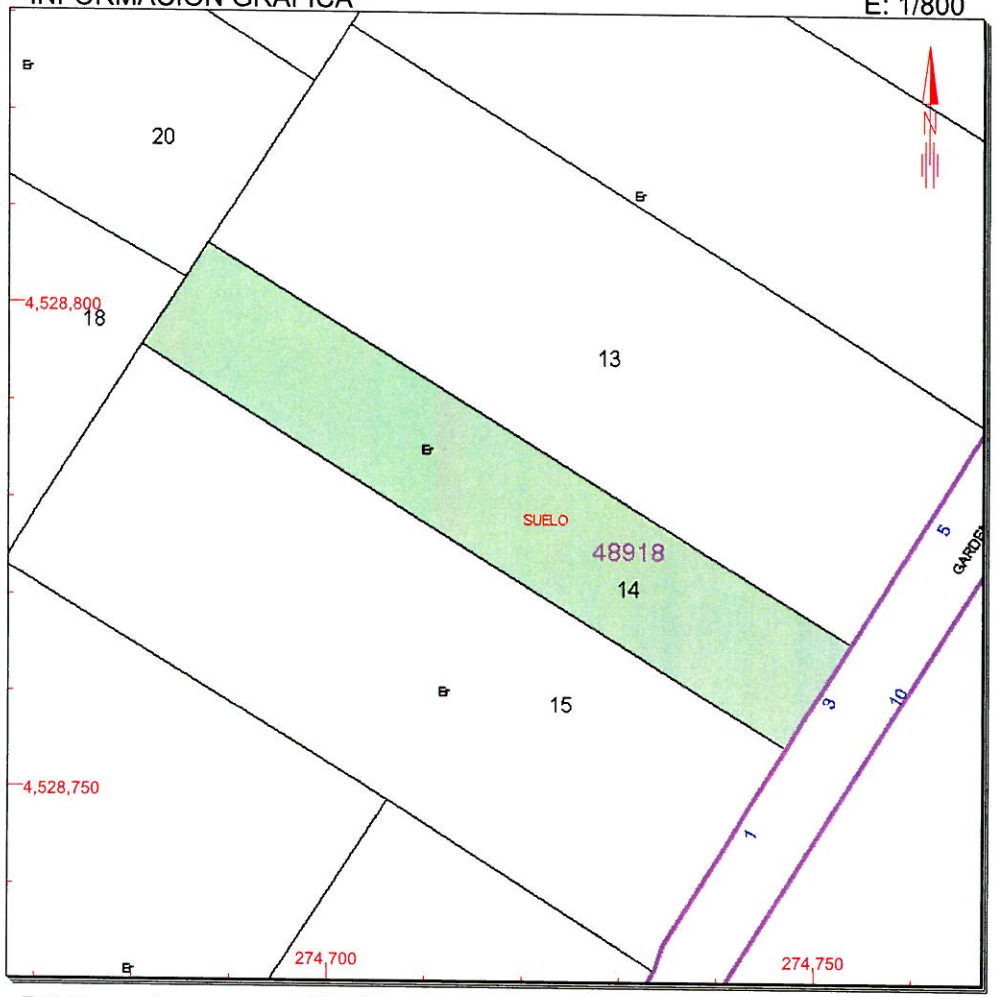

Este documento no es una certificación catastral, pero sus datos pueden ser verificados a través del 'Acceso a datos catastrales no protegidos' de la SEC.

274,750 Coordenadas U.T.M. Huso 30 ETRS89
Límite de Manzana
Límite de Parcela
Límite de Construcciones
Mobiliario y aceras
Límite zona verde
Hidrografía

Lunes , 31 de Octubre de 2016

GOBIERNO DE ESPAÑA
MINISTERIO DE HACIENDA Y ADMINISTRACIONES PÚBLICAS
SECRETARÍA DE ESTADO DE HACIENDA
DIRECCIÓN GENERAL DEL CATASTRO
Sede Electrónica del Catastro

CONSULTA DESCRIPTIVA Y GRÁFICA DE DATOS CATASTRALES BIENES INMUEBLES DE NATURALEZA URBANA

Municipio de MIRANDA DE AZAN Provincia de SALAMANCA

REFERENCIA CATASTRAL DEL INMUEBLE

4891813TL7249S0001JM

DATOS DEL INMUEBLE

LOCALIZACIÓN

CL GARDENIAS 5

37187 MIRANDA DE AZAN [SALAMANCA]

USO LOCAL PRINCIPAL	AÑO CONSTRUCCIÓN
Residencial	2011

COEFICIENTE DE PARTICIPACIÓN	SUPERFICIE CONSTRUIDA [m²]
100,000000	326

DATOS DE LA FINCA A LA QUE PERTENECE EL INMUEBLE

SITUACIÓN

CL GARDENIAS 5

MIRANDA DE AZAN [SALAMANCA]

SUPERFICIE CONSTRUIDA [m²]	SUPERFICIE GRÁFICA PARCELA [m²]	TIPO DE FINCA
326	2.076	Parcela construida sin división horizontal

ELEMENTOS DE CONSTRUCCIÓN

Uso	Escalera	Planta	Puerta	Superficie m²
VIVIENDA	1	00	01	116
VIVIENDA	1	01	01	172
APARCAMIENTO	1	00	02	38

INFORMACIÓN GRÁFICA

E: 1/800

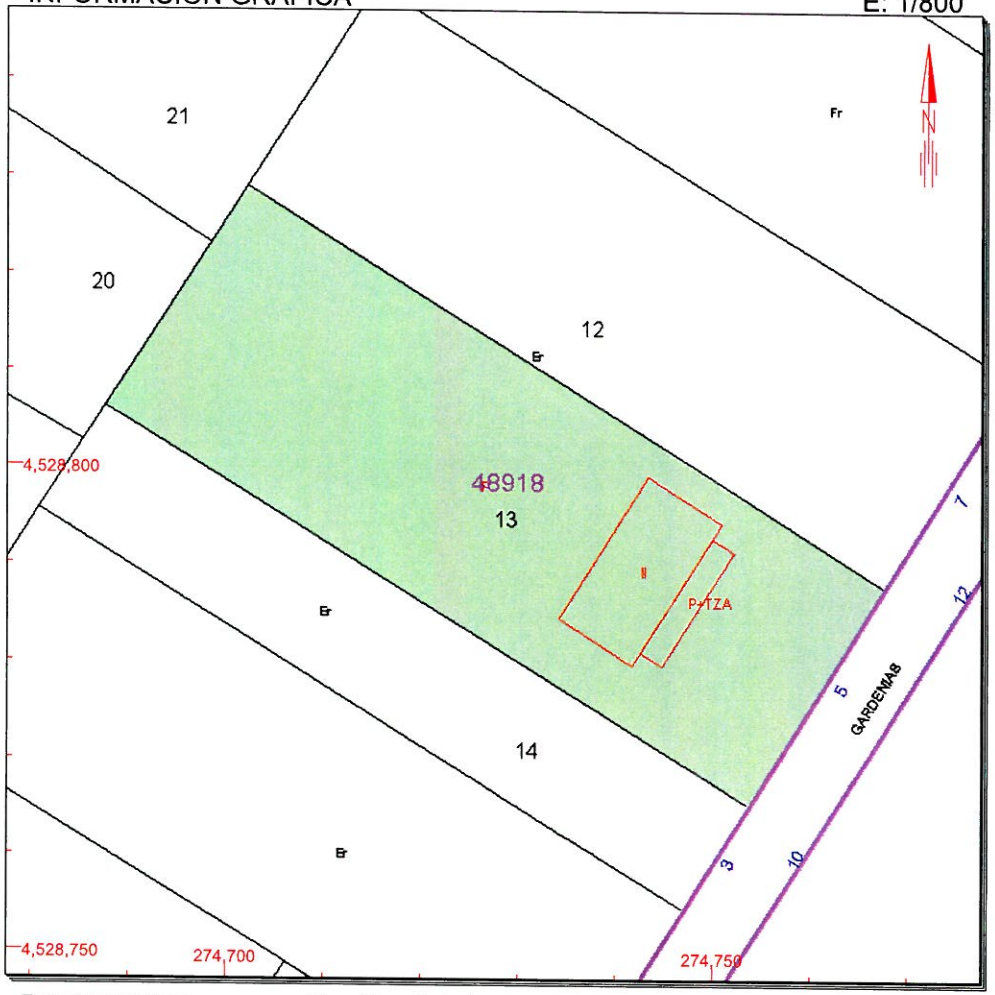

Este documento no es una certificación catastral, pero sus datos pueden ser verificados a través del 'Acceso a datos catastrales no protegidos' de la SEC.

274,750 Coordenadas U.T.M. Huso 30 ETRS89
Límite de Manzana
Límite de Parcela
Límite de Construcciones
Mobiliario y aceras
Límite zona verde
Hidrografía

Lunes , 31 de Octubre de 2016

GOBIERNO DE ESPAÑA
MINISTERIO DE HACIENDA Y ADMINISTRACIONES PÚBLICAS
SECRETARÍA DE ESTADO DE HACIENDA
DIRECCIÓN GENERAL DEL CATASTRO
Sede Electrónica del Catastro

CONSULTA DESCRIPTIVA Y GRÁFICA DE DATOS CATASTRALES BIENES INMUEBLES DE NATURALEZA URBANA

Municipio de MIRANDA DE AZAN Provincia de SALAMANCA

REFERENCIA CATASTRAL DEL INMUEBLE
4891812TL7249S0001IM

DATOS DEL INMUEBLE

LOCALIZACIÓN
CL GARDENIAS 7 Suelo
37187 MIRANDA DE AZAN [SALAMANCA]

USO LOCAL PRINCIPAL: Suelo sin edif.

AÑO CONSTRUCCIÓN:

COEFICIENTE DE PARTICIPACIÓN: 100,000000

SUPERFICIE CONSTRUIDA [m²]: --

DATOS DE LA FINCA A LA QUE PERTENECE EL INMUEBLE

SITUACIÓN
CL GARDENIAS 7
MIRANDA DE AZAN [SALAMANCA]

SUPERFICIE CONSTRUIDA [m²]	SUPERFICIE GRÁFICA PARCELA [m²]	TIPO DE FINCA
0	1.929	Suelo sin edificar

INFORMACIÓN GRÁFICA

E: 1/800

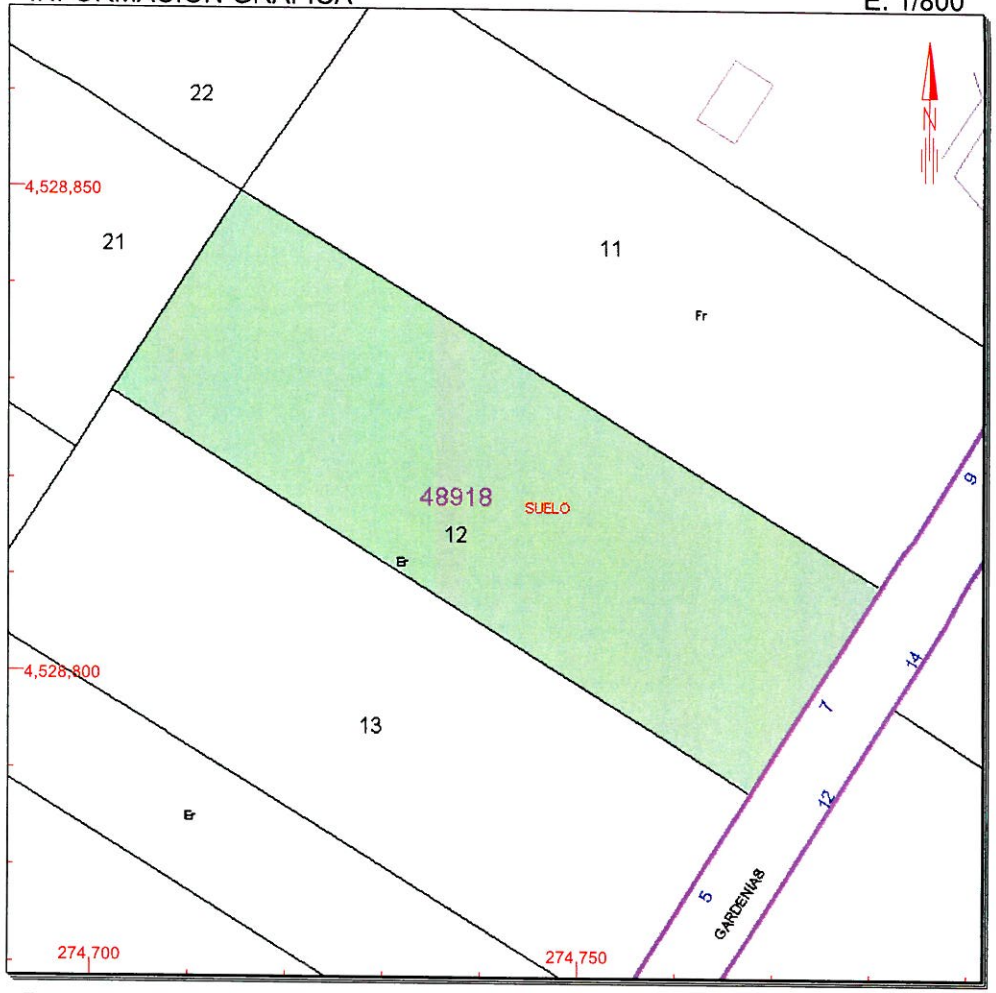

Este documento no es una certificación catastral, pero sus datos pueden ser verificados a través del 'Acceso a datos catastrales no protegidos' de la SEC.

274,750 Coordenadas U.T.M. Huso 30 ETRS89
Límite de Manzana
Límite de Parcela
Límite de Construcciones
Mobiliario y aceras
Límite zona verde
Hidrografía

Lunes , 31 de Octubre de 2016

CONSULTA

GOBIERNO DE ESPAÑA
MINISTERIO DE HACIENDA Y ADMINISTRACIONES PÚBLICAS
SECRETARÍA DE ESTADO DE HACIENDA
DIRECCIÓN GENERAL DEL CATASTRO
Sede Electrónica del Catastro

CONSULTA DESCRIPTIVA Y GRÁFICA DE DATOS CATASTRALES BIENES INMUEBLES DE NATURALEZA URBANA

Municipio de MIRANDA DE AZAN Provincia de SALAMANCA

REFERENCIA CATASTRAL DEL INMUEBLE

4891805TL7249S0001KM

DATOS DEL INMUEBLE

LOCALIZACIÓN

CL GARDENIAS 21 Suelo

37187 MIRANDA DE AZAN [SALAMANCA]

USO LOCAL PRINCIPAL	AÑO CONSTRUCCIÓN
Suelo sin edif.	

COEFICIENTE DE PARTICIPACIÓN	SUPERFICIE CONSTRUIDA [m²]
100,000000	--

DATOS DE LA FINCA A LA QUE PERTENECE EL INMUEBLE

SITUACIÓN

CL GARDENIAS 21

MIRANDA DE AZAN [SALAMANCA]

SUPERFICIE CONSTRUIDA [m²]	SUPERFICIE GRÁFICA PARCELA [m²]	TIPO DE FINCA
0	1.657	Suelo sin edificar

INFORMACIÓN GRÁFICA

E: 1/800

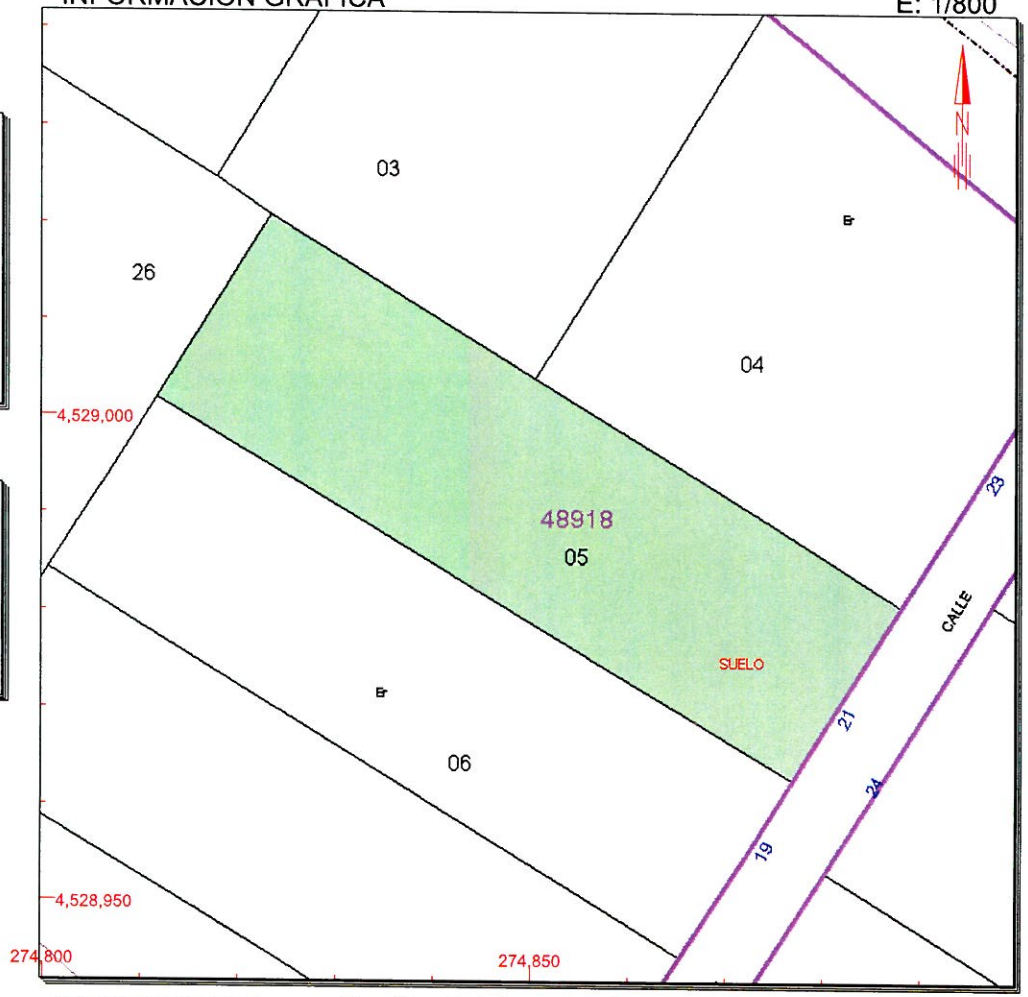

Este documento no es una certificación catastral, pero sus datos pueden ser verificados a través del 'Acceso a datos catastrales no protegidos' de la SEC.

274,850 Coordenadas U.T.M. Huso 30 ETRS89
Límite de Manzana
Límite de Parcela
Límite de Construcciones
Mobiliario y aceras
Límite zona verde
Hidrografía

Lunes , 31 de Octubre de 2016

CONSULTA

GOBIERNO DE ESPAÑA
MINISTERIO DE HACIENDA Y ADMINISTRACIONES PÚBLICAS
SECRETARÍA DE ESTADO DE HACIENDA
DIRECCIÓN GENERAL DEL CATASTRO
Sede Electrónica del Catastro

CONSULTA DESCRIPTIVA Y GRÁFICA DE DATOS CATASTRALES BIENES INMUEBLES DE NATURALEZA URBANA

Municipio de MIRANDA DE AZAN Provincia de SALAMANCA

REFERENCIA CATASTRAL DEL INMUEBLE

4891806TL7249S0001RM

DATOS DEL INMUEBLE

LOCALIZACIÓN

CL GARDENIAS 19 Suelo

37187 MIRANDA DE AZAN [SALAMANCA]

USO LOCAL PRINCIPAL	AÑO CONSTRUCCIÓN
Suelo sin edif.	

COEFICIENTE DE PARTICIPACIÓN	SUPERFICIE CONSTRUIDA [m²]
100,000000	--

DATOS DE LA FINCA A LA QUE PERTENECE EL INMUEBLE

SITUACIÓN

CL GARDENIAS 19

MIRANDA DE AZAN [SALAMANCA]

SUPERFICIE CONSTRUIDA [m²]	SUPERFICIE GRÁFICA PARCELA [m²]	TIPO DE FINCA
0	1.615	Suelo sin edificar

INFORMACIÓN GRÁFICA

E: 1/800

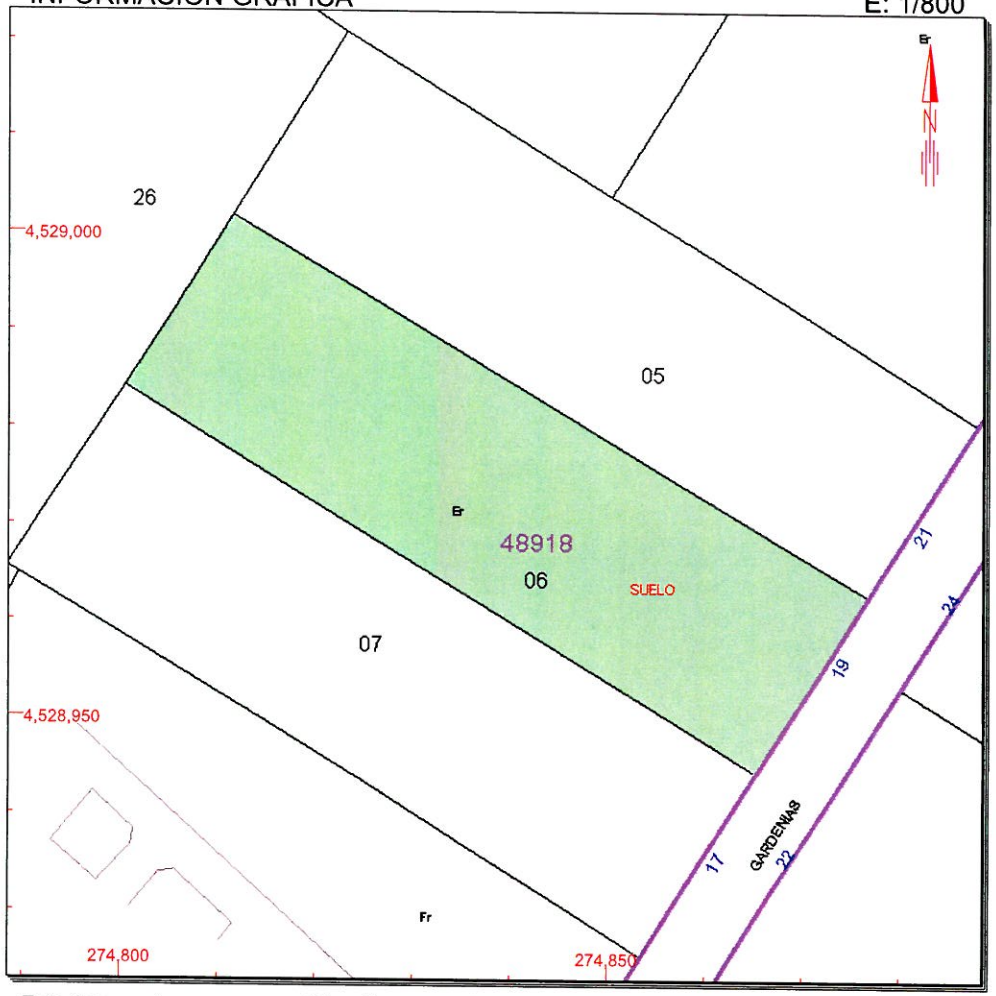

Este documento no es una certificación catastral, pero sus datos pueden ser verificados a través del 'Acceso a datos catastrales no protegidos' de la SEC.

274,850 Coordenadas U.T.M. Huso 30 ETRS89
Límite de Manzana
Límite de Parcela
Límite de Construcciones
Mobiliario y aceras
Límite zona verde
Hidrografía

Lunes , 31 de Octubre de 2016

CONSULTA

GOBIERNO DE ESPAÑA
MINISTERIO DE HACIENDA Y ADMINISTRACIONES PÚBLICAS
SECRETARÍA DE ESTADO DE HACIENDA
DIRECCIÓN GENERAL DEL CATASTRO
Sede Electrónica del Catastro

CONSULTA DESCRIPTIVA Y GRÁFICA DE DATOS CATASTRALES BIENES INMUEBLES DE NATURALEZA URBANA

Municipio de MIRANDA DE AZAN Provincia de SALAMANCA

REFERENCIA CATASTRAL DEL INMUEBLE

4891807TL7249S0001DM

DATOS DEL INMUEBLE

LOCALIZACIÓN

CL GARDENIAS 17 Suelo

37187 MIRANDA DE AZAN [SALAMANCA]

USO LOCAL PRINCIPAL	AÑO CONSTRUCCIÓN
Suelo sin edif.	

COEFICIENTE DE PARTICIPACIÓN	SUPERFICIE CONSTRUIDA [m²]
100,000000	--

DATOS DE LA FINCA A LA QUE PERTENECE EL INMUEBLE

SITUACIÓN

CL GARDENIAS 17

MIRANDA DE AZAN [SALAMANCA]

SUPERFICIE CONSTRUIDA [m²]	SUPERFICIE GRÁFICA PARCELA [m²]	TIPO DE FINCA
0	1.686	Suelo sin edificar

INFORMACIÓN GRÁFICA

E: 1/800

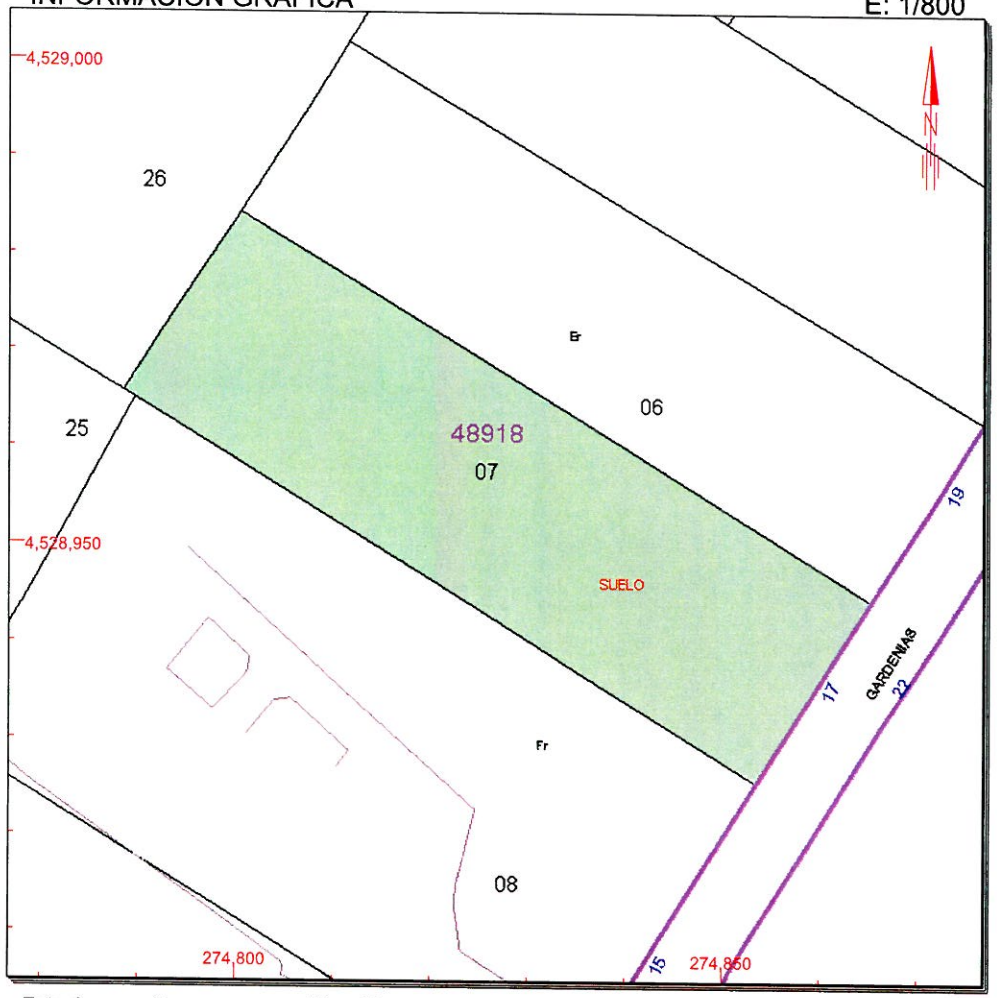

Este documento no es una certificación catastral, pero sus datos pueden ser verificados a través del 'Acceso a datos catastrales no protegidos' de la SEC.

274,850 Coordenadas U.T.M. Huso 30 ETRS89
Límite de Manzana
Límite de Parcela
Límite de Construcciones
Mobiliario y aceras
Límite zona verde
Hidrografía

Lunes , 31 de Octubre de 2016

CONSULTA

GOBIERNO DE ESPAÑA
MINISTERIO DE HACIENDA Y ADMINISTRACIONES PÚBLICAS
SECRETARÍA DE ESTADO DE HACIENDA
DIRECCIÓN GENERAL DEL CATASTRO
Sede Electrónica del Catastro

CONSULTA DESCRIPTIVA Y GRÁFICA DE DATOS CATASTRALES BIENES INMUEBLES DE NATURALEZA URBANA

Municipio de MIRANDA DE AZAN Provincia de SALAMANCA

REFERENCIA CATASTRAL DEL INMUEBLE

5091203TL7259S0001UR

DATOS DEL INMUEBLE

LOCALIZACIÓN

CL MARGARITAS 3 Suelo

37187 MIRANDA DE AZAN [SALAMANCA]

USO LOCAL PRINCIPAL	AÑO CONSTRUCCIÓN
Suelo sin edif.	

COEFICIENTE DE PARTICIPACIÓN	SUPERFICIE CONSTRUIDA [m²]
100,000000	--

DATOS DE LA FINCA A LA QUE PERTENECE EL INMUEBLE

SITUACIÓN

CL MARGARITAS 3

MIRANDA DE AZAN [SALAMANCA]

SUPERFICIE CONSTRUIDA [m²]	SUPERFICIE GRÁFICA PARCELA [m²]	TIPO DE FINCA
0	1.853	Suelo sin edificar

INFORMACIÓN GRÁFICA

E: 1/800

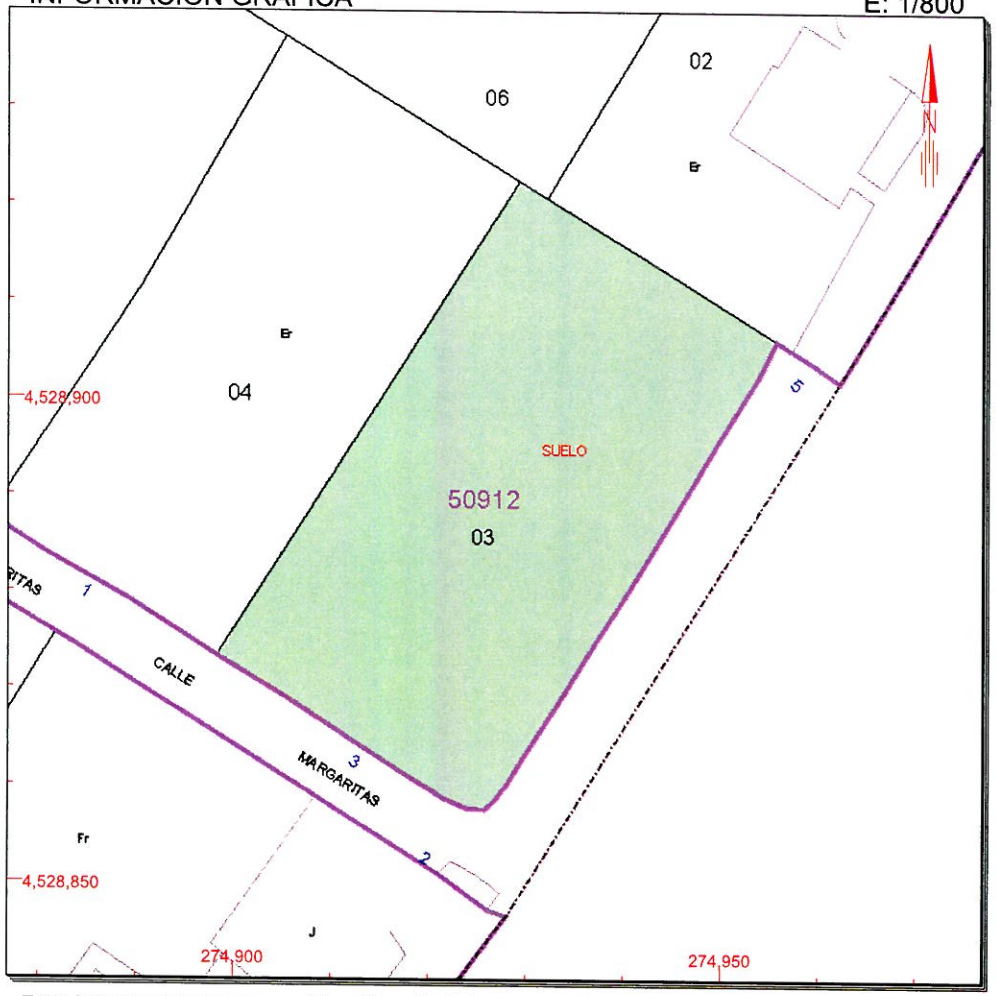

Este documento no es una certificación catastral, pero sus datos pueden ser verificados a través del 'Acceso a datos catastrales no protegidos' de la SEC.

274,950 Coordenadas U.T.M. Huso 30 ETRS89
Límite de Manzana
Límite de Parcela
Límite de Construcciones
Mobiliario y aceras
Límite zona verde
Hidrografía

Jueves , 27 de Octubre de 2016

CONSULTA

GOBIERNO DE ESPAÑA
MINISTERIO DE HACIENDA Y ADMINISTRACIONES PÚBLICAS
SECRETARÍA DE ESTADO DE HACIENDA
DIRECCIÓN GENERAL DEL CATASTRO
Sede Electrónica del Catastro

CONSULTA DESCRIPTIVA Y GRÁFICA DE DATOS CATASTRALES BIENES INMUEBLES DE NATURALEZA URBANA

Municipio de MIRANDA DE AZAN Provincia de SALAMANCA

REFERENCIA CATASTRAL DEL INMUEBLE

5091204TL7259S0001HR

DATOS DEL INMUEBLE

LOCALIZACIÓN

CL MARGARITAS 1 Suelo

37187 MIRANDA DE AZAN [SALAMANCA]

USO LOCAL PRINCIPAL	AÑO CONSTRUCCIÓN
Suelo sin edif.	

COEFICIENTE DE PARTICIPACIÓN	SUPERFICIE CONSTRUIDA [m²]
100,000000	--

DATOS DE LA FINCA A LA QUE PERTENECE EL INMUEBLE

SITUACIÓN

CL MARGARITAS 1

MIRANDA DE AZAN [SALAMANCA]

SUPERFICIE CONSTRUIDA [m²]	SUPERFICIE GRÁFICA PARCELA [m²]	TIPO DE FINCA
0	1.588	Suelo sin edificar

INFORMACIÓN GRÁFICA

E: 1/800

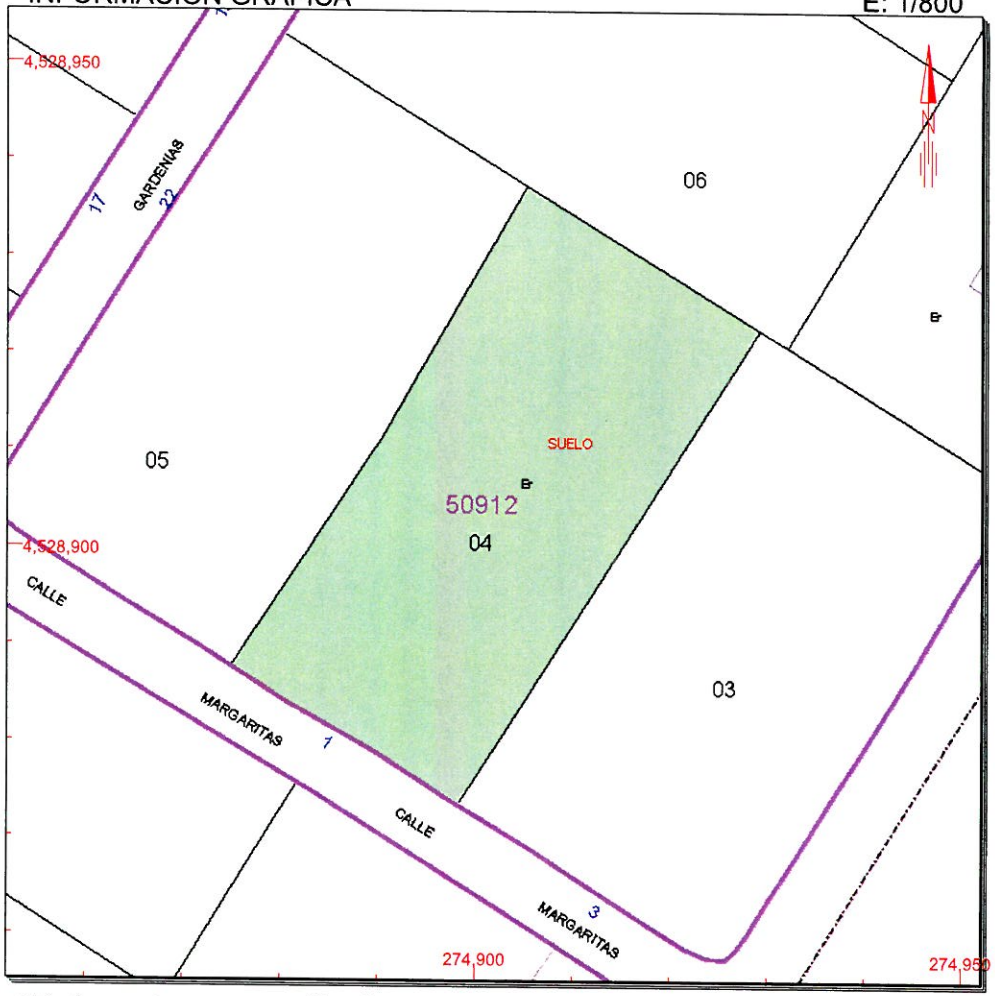

Este documento no es una certificación catastral, pero sus datos pueden ser verificados a través del 'Acceso a datos catastrales no protegidos' de la SEC.

274,950 Coordenadas U.T.M. Huso 30 ETRS89
Límite de Manzana
Límite de Parcela
Límite de Construcciones
Mobiliario y aceras
Límite zona verde
Hidrografía

Jueves , 27 de Octubre de 2016

CONSULTA

GOBIERNO DE ESPAÑA
MINISTERIO DE HACIENDA Y ADMINISTRACIONES PÚBLICAS
SECRETARÍA DE ESTADO DE HACIENDA
DIRECCIÓN GENERAL DEL CATASTRO
Sede Electrónica del Catastro

CONSULTA DESCRIPTIVA Y GRÁFICA DE DATOS CATASTRALES BIENES INMUEBLES DE NATURALEZA URBANA

Municipio de MIRANDA DE AZAN Provincia de SALAMANCA

REFERENCIA CATASTRAL DEL INMUEBLE

5091205TL7259S0001WR

DATOS DEL INMUEBLE

LOCALIZACIÓN

CL GARDENIAS 22 Suelo

37187 MIRANDA DE AZAN [SALAMANCA]

USO LOCAL PRINCIPAL	AÑO CONSTRUCCIÓN
Suelo sin edif.	

COEFICIENTE DE PARTICIPACIÓN	SUPERFICIE CONSTRUIDA [m²]
100,000000	--

DATOS DE LA FINCA A LA QUE PERTENECE EL INMUEBLE

SITUACIÓN

CL GARDENIAS 22

MIRANDA DE AZAN [SALAMANCA]

SUPERFICIE CONSTRUIDA [m²]	SUPERFICIE GRÁFICA PARCELA [m²]	TIPO DE FINCA
0	1.771	Suelo sin edificar

INFORMACIÓN GRÁFICA

E: 1/800

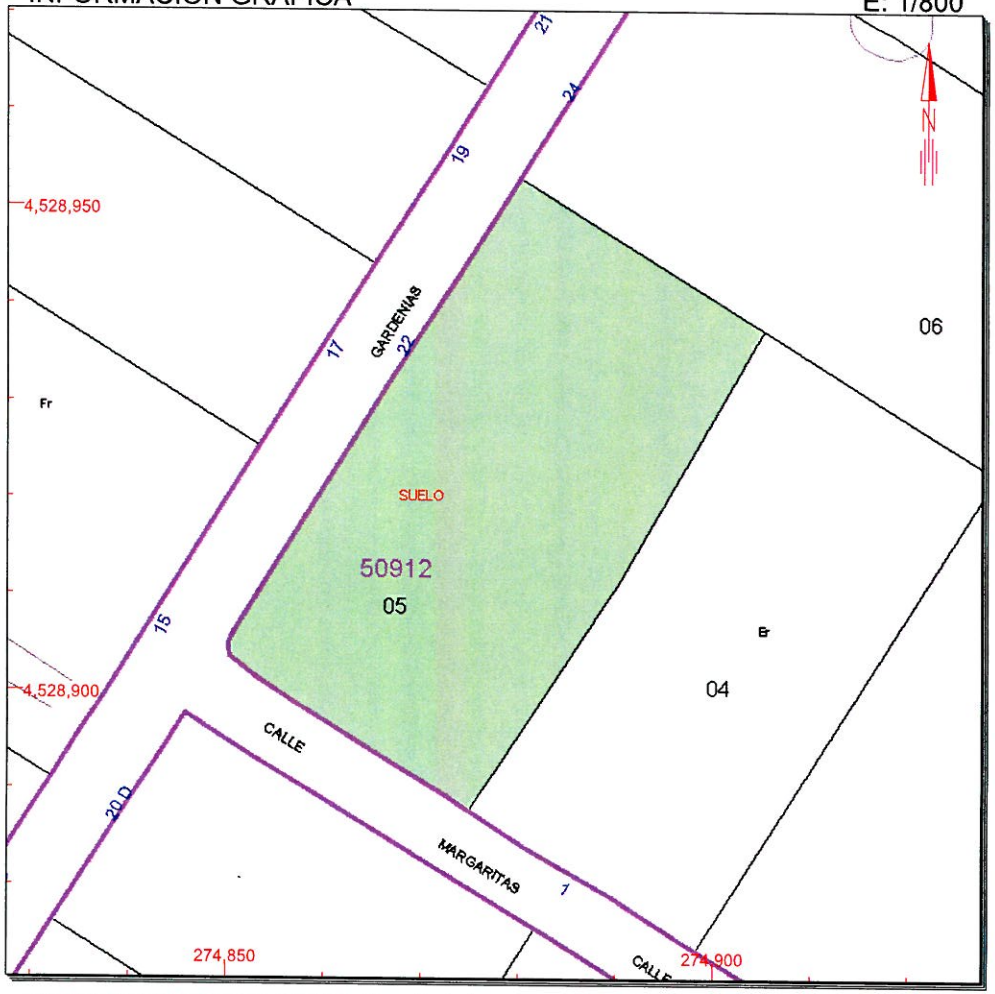

Este documento no es una certificación catastral, pero sus datos pueden ser verificados a través del 'Acceso a datos catastrales no protegidos' de la SEC.

274,900 Coordenadas U.T.M. Huso 30 ETRS89
Límite de Manzana
Límite de Parcela
Límite de Construcciones
Mobiliario y aceras
Límite zona verde
Hidrografía

Jueves , 27 de Octubre de 2016

CONSULTA

GOBIERNO DE ESPAÑA
MINISTERIO DE HACIENDA Y ADMINISTRACIONES PÚBLICAS
SECRETARÍA DE ESTADO DE HACIENDA
DIRECCIÓN GENERAL DEL CATASTRO
Sede Electrónica del Catastro

CONSULTA DESCRIPTIVA Y GRÁFICA DE DATOS CATASTRALES BIENES INMUEBLES DE NATURALEZA URBANA

Municipio de MIRANDA DE AZAN Provincia de SALAMANCA

REFERENCIA CATASTRAL DEL INMUEBLE

5091206TL7259S0001AR

DATOS DEL INMUEBLE

LOCALIZACIÓN

CL GARDENIAS 24

37187 MIRANDA DE AZAN [SALAMANCA]

USO LOCAL PRINCIPAL	AÑO CONSTRUCCIÓN
Industrial	2003

COEFICIENTE DE PARTICIPACIÓN	SUPERFICIE CONSTRUIDA [m²]
100,000000	16

DATOS DE LA FINCA A LA QUE PERTENECE EL INMUEBLE

SITUACIÓN

CL GARDENIAS 24

MIRANDA DE AZAN [SALAMANCA]

SUPERFICIE CONSTRUIDA [m²]	SUPERFICIE GRÁFICA PARCELA [m²]	TIPO DE FINCA
16	1.997	Parcela construida sin división horizontal

INFORMACIÓN GRÁFICA

E: 1/800

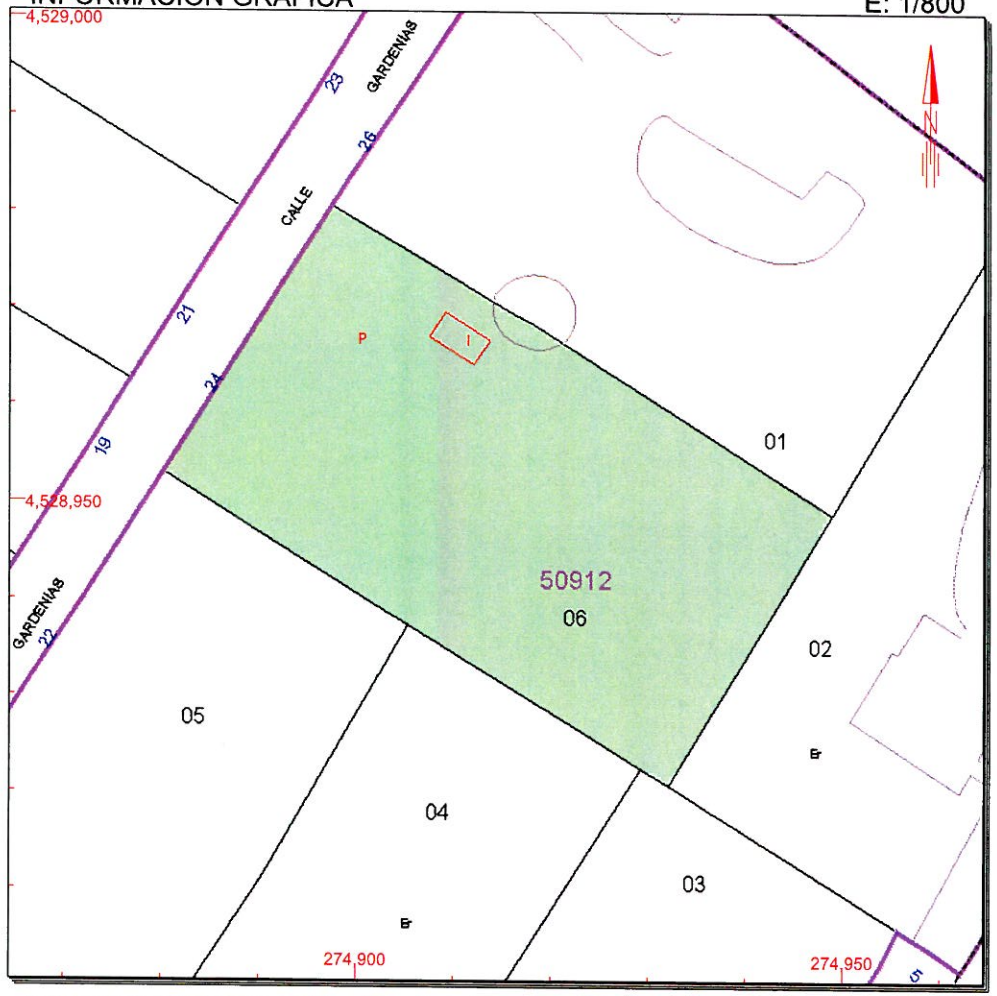

Este documento no es una certificación catastral, pero sus datos pueden ser verificados a través del 'Acceso a datos catastrales no protegidos' de la SEC.

274,950 Coordenadas U.T.M. Huso 30 ETRS89
Límite de Manzana
Límite de Parcela
Límite de Construcciones
Mobiliario y aceras
Límite zona verde
Hidrografía

Jueves , 27 de Octubre de 2016

CONSULTA

GOBIERNO DE ESPAÑA
MINISTERIO DE HACIENDA Y ADMINISTRACIONES PÚBLICAS
SECRETARÍA DE ESTADO DE HACIENDA
DIRECCIÓN GENERAL DEL CATASTRO
Sede Electrónica del Catastro

CONSULTA DESCRIPTIVA Y GRÁFICA DE DATOS CATASTRALES BIENES INMUEBLES DE NATURALEZA URBANA

Municipio de MIRANDA DE AZAN Provincia de SALAMANCA

REFERENCIA CATASTRAL DEL INMUEBLE

5091201TL7259S0001SR

DATOS DEL INMUEBLE

LOCALIZACIÓN

CL GARDENIAS 26

37187 MIRANDA DE AZAN [SALAMANCA]

USO LOCAL PRINCIPAL	AÑO CONSTRUCCIÓN
Residencial	**1976**

COEFICIENTE DE PARTICIPACIÓN	SUPERFICIE CONSTRUIDA [m²]
100,000000	**162**

DATOS DE LA FINCA A LA QUE PERTENECE EL INMUEBLE

SITUACIÓN

CL GARDENIAS 26

MIRANDA DE AZAN [SALAMANCA]

SUPERFICIE CONSTRUIDA [m²]	SUPERFICIE GRÁFICA PARCELA [m²]	TIPO DE FINCA
162	**2.423**	**Parcela construida sin división horizontal**

ELEMENTOS DE CONSTRUCCIÓN

Uso	Escalera	Planta	Puerta	Superficie m²
VIVIENDA	1	00	A	72
ALMACEN	1	00	02	36
DEPORTIVO	1	00	03	54
ELEMENTOS COMUNES				

INFORMACIÓN GRÁFICA

E: 1/800

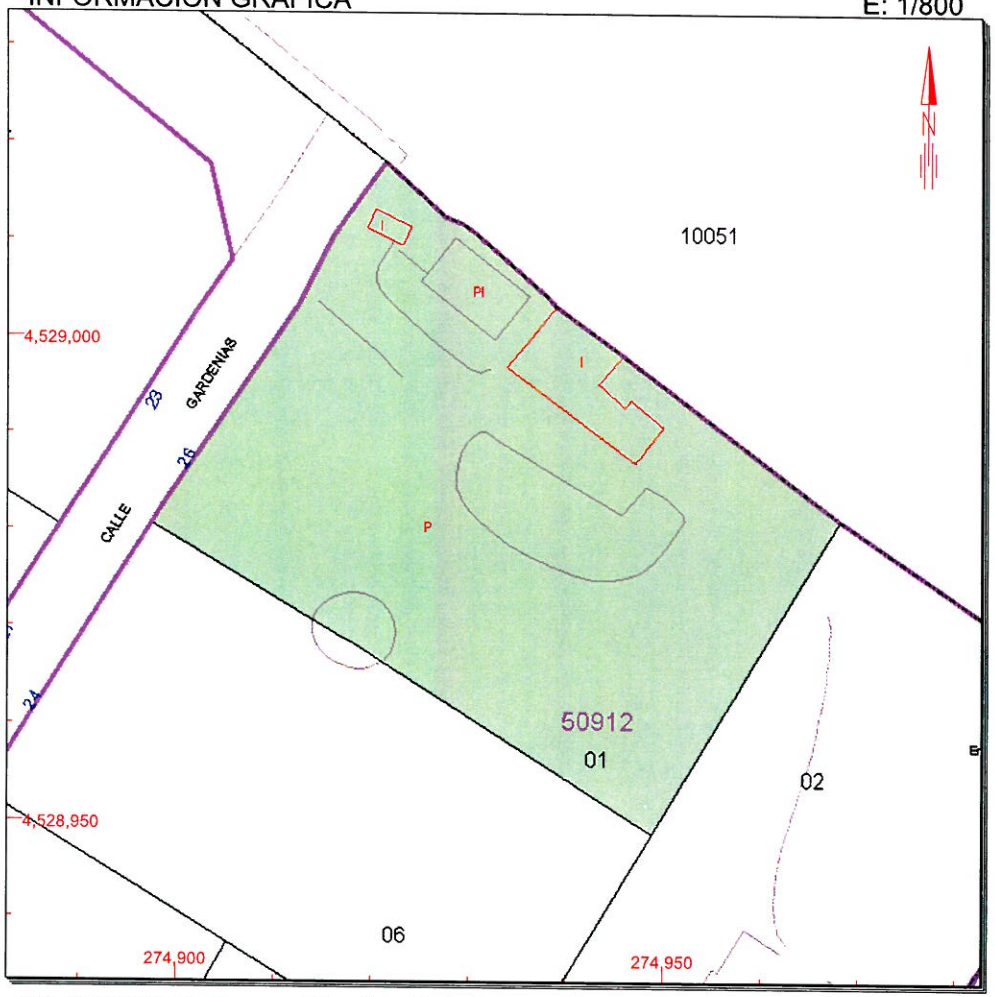

Este documento no es una certificación catastral, pero sus datos pueden ser verificados a través del 'Acceso a datos catastrales no protegidos' de la SEC.

274,950 Coordenadas U.T.M. Huso 30 ETRS89
Límite de Manzana
Límite de Parcela
Límite de Construcciones
Mobiliario y aceras
Límite zona verde
Hidrografía

Jueves , 27 de Octubre de 2016

GOBIERNO DE ESPAÑA
MINISTERIO DE HACIENDA Y ADMINISTRACIONES PÚBLICAS
SECRETARÍA DE ESTADO DE HACIENDA
DIRECCIÓN GENERAL DEL CATASTRO
Sede Electrónica del Catastro

CONSULTA DESCRIPTIVA Y GRÁFICA DE DATOS CATASTRALES BIENES INMUEBLES DE NATURALEZA URBANA

Municipio de MIRANDA DE AZAN Provincia de SALAMANCA

REFERENCIA CATASTRAL DEL INMUEBLE

5091202TL7259S0001ZR

DATOS DEL INMUEBLE

LOCALIZACIÓN

CL MARGARITAS 5

37187 MIRANDA DE AZAN [SALAMANCA]

USO LOCAL PRINCIPAL	AÑO CONSTRUCCIÓN
Residencial	1994

COEFICIENTE DE PARTICIPACIÓN	SUPERFICIE CONSTRUIDA [m²]
100,000000	151

DATOS DE LA FINCA A LA QUE PERTENECE EL INMUEBLE

SITUACIÓN

CL MARGARITAS 5

MIRANDA DE AZAN [SALAMANCA]

SUPERFICIE CONSTRUIDA [m²]	SUPERFICIE GRÁFICA PARCELA [m²]	TIPO DE FINCA
151	2.524	Parcela construida sin división horizontal

ELEMENTOS DE CONSTRUCCIÓN

Uso	Escalera	Planta	Puerta	Superficie m²
VIVIENDA	1	00	01	137
ALMACEN	1	00	02	14
ELEMENTOS COMUNES				

INFORMACIÓN GRÁFICA

E: 1/800

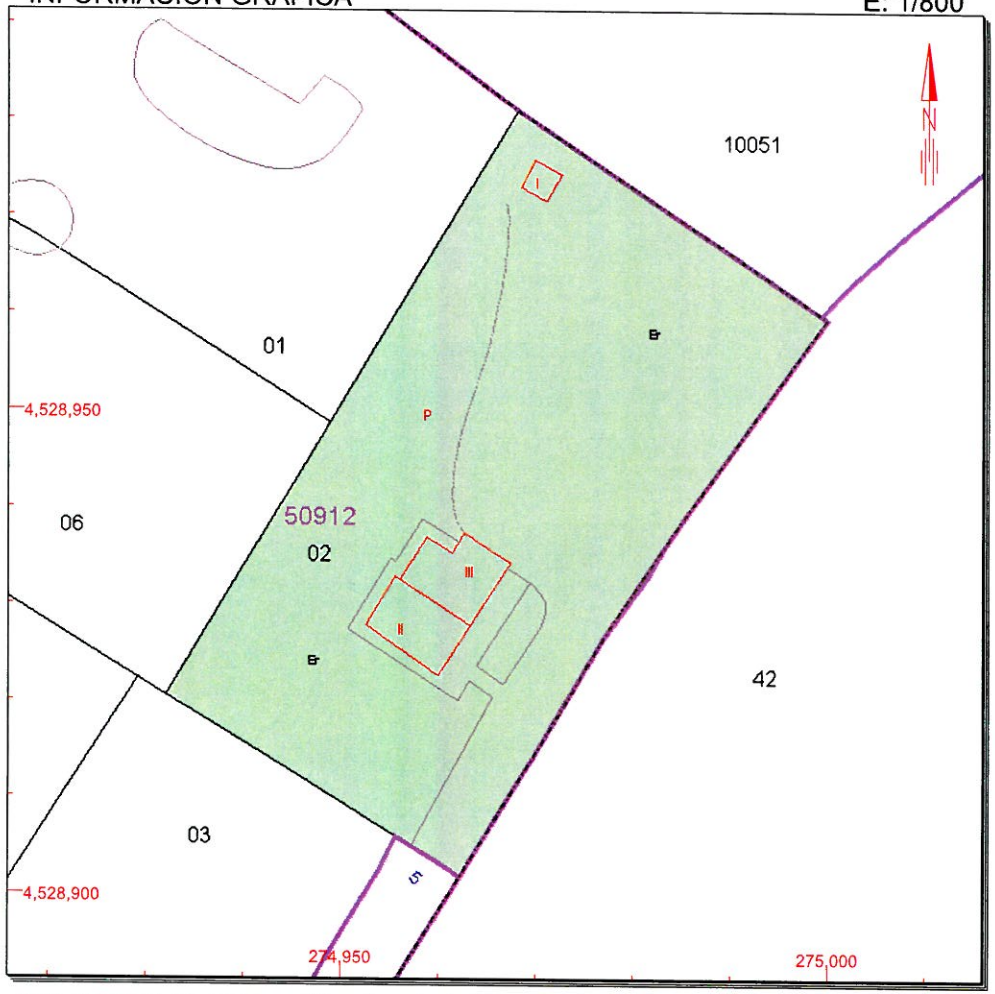

Este documento no es una certificación catastral, pero sus datos pueden ser verificados a través del 'Acceso a datos catastrales no protegidos' de la SEC.

275,000 Coordenadas U.T.M. Huso 30 ETRS89
Límite de Manzana
Límite de Parcela
Límite de Construcciones
Mobiliario y aceras
Límite zona verde
Hidrografía

Jueves , 27 de Octubre de 2016

GOBIERNO DE ESPAÑA
MINISTERIO DE HACIENDA Y ADMINISTRACIONES PÚBLICAS
SECRETARÍA DE ESTADO DE HACIENDA
DIRECCIÓN GENERAL DEL CATASTRO
Sede Electrónica del Catastro

CONSULTA DESCRIPTIVA Y GRÁFICA DE DATOS CATASTRALES BIENES INMUEBLES DE NATURALEZA URBANA

Municipio de MIRANDA DE AZAN Provincia de SALAMANCA

REFERENCIA CATASTRAL DEL INMUEBLE

4989206TL7248N0001MZ

DATOS DEL INMUEBLE

LOCALIZACIÓN

CL GARDENIAS 2

37187 MIRANDA DE AZAN [SALAMANCA]

USO LOCAL PRINCIPAL: **Residencial**

AÑO CONSTRUCCIÓN: **1995**

COEFICIENTE DE PARTICIPACIÓN: **100,000000**

SUPERFICIE CONSTRUIDA [m²]: **835**

DATOS DE LA FINCA A LA QUE PERTENECE EL INMUEBLE

SITUACIÓN

CL GARDENIAS 2

MIRANDA DE AZAN [SALAMANCA]

SUPERFICIE CONSTRUIDA [m²]	SUPERFICIE GRÁFICA PARCELA [m²]	TIPO DE FINCA
835	20.287	Parcela construida sin división horizontal

ELEMENTOS DE CONSTRUCCIÓN

Uso	Escalera	Planta	Puerta	Superficie m²
VIVIENDA	1	00	01	135
ALMACEN	1	00	02	251
ALMACEN	1	00	03	185
VIVIENDA	1	01	01	158
ALMACEN	1	00	04	29
APARCAMIENTO	1	00	05	41
DEPORTIVO	1	-1	01	36

INFORMACIÓN GRÁFICA

E: 1/3000

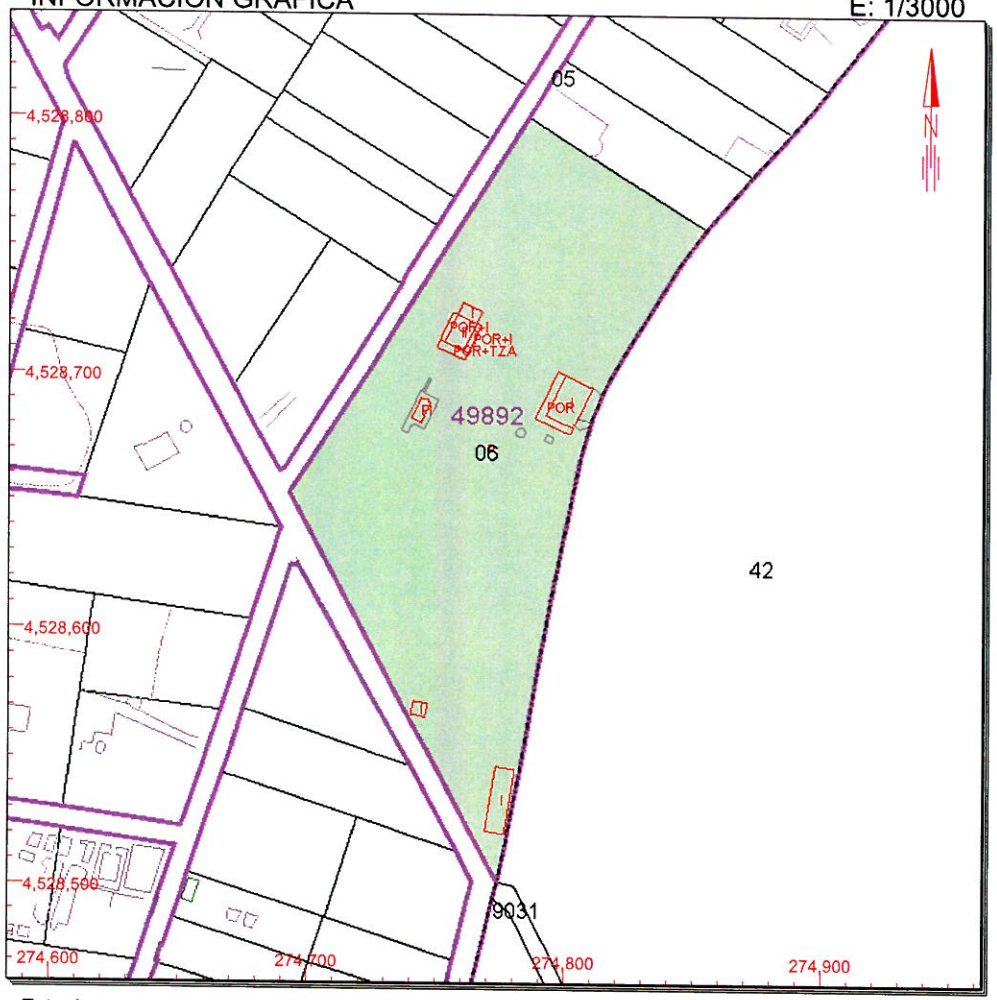

Este documento no es una certificación catastral, pero sus datos pueden ser verificados a través del 'Acceso a datos catastrales no protegidos' de la SEC.

274,900 Coordenadas U.T.M. Huso 30 ETRS89
Límite de Manzana
Límite de Parcela
Límite de Construcciones
Mobiliario y aceras
Límite zona verde
Hidrografía

Jueves , 27 de Octubre de 2016

COPIA

GOBIERNO DE ESPAÑA
MINISTERIO DE HACIENDA Y ADMINISTRACIONES PÚBLICAS
SECRETARÍA DE ESTADO DE HACIENDA
DIRECCIÓN GENERAL DEL CATASTRO
Sede Electrónica del Catastro

CONSULTA DESCRIPTIVA Y GRÁFICA DE DATOS CATASTRALES BIENES INMUEBLES DE NATURALEZA URBANA

Municipio de MIRANDA DE AZAN Provincia de SALAMANCA

REFERENCIA CATASTRAL DEL INMUEBLE
4989205TL7248N0001FZ

DATOS DEL INMUEBLE

LOCALIZACIÓN
CL GARDENIAS 14
37187 MIRANDA DE AZAN [SALAMANCA]

USO LOCAL PRINCIPAL: Residencial
AÑO CONSTRUCCIÓN: 2006
COEFICIENTE DE PARTICIPACIÓN: 100,000000
SUPERFICIE CONSTRUIDA [m²]: 121

DATOS DE LA FINCA A LA QUE PERTENECE EL INMUEBLE

SITUACIÓN
CL GARDENIAS 14
MIRANDA DE AZAN [SALAMANCA]

SUPERFICIE CONSTRUIDA [m²]	SUPERFICIE GRÁFICA PARCELA [m²]	TIPO DE FINCA
121	2.187	Parcela construida sin división horizontal

ELEMENTOS DE CONSTRUCCIÓN

Uso	Escalera	Planta	Puerta	Superficie m²
APARCAMIENTO	1	00	01	46
VIVIENDA	1	00	02	58
ALMACEN	1	00	03	17

INFORMACIÓN GRÁFICA
E: 1/1000

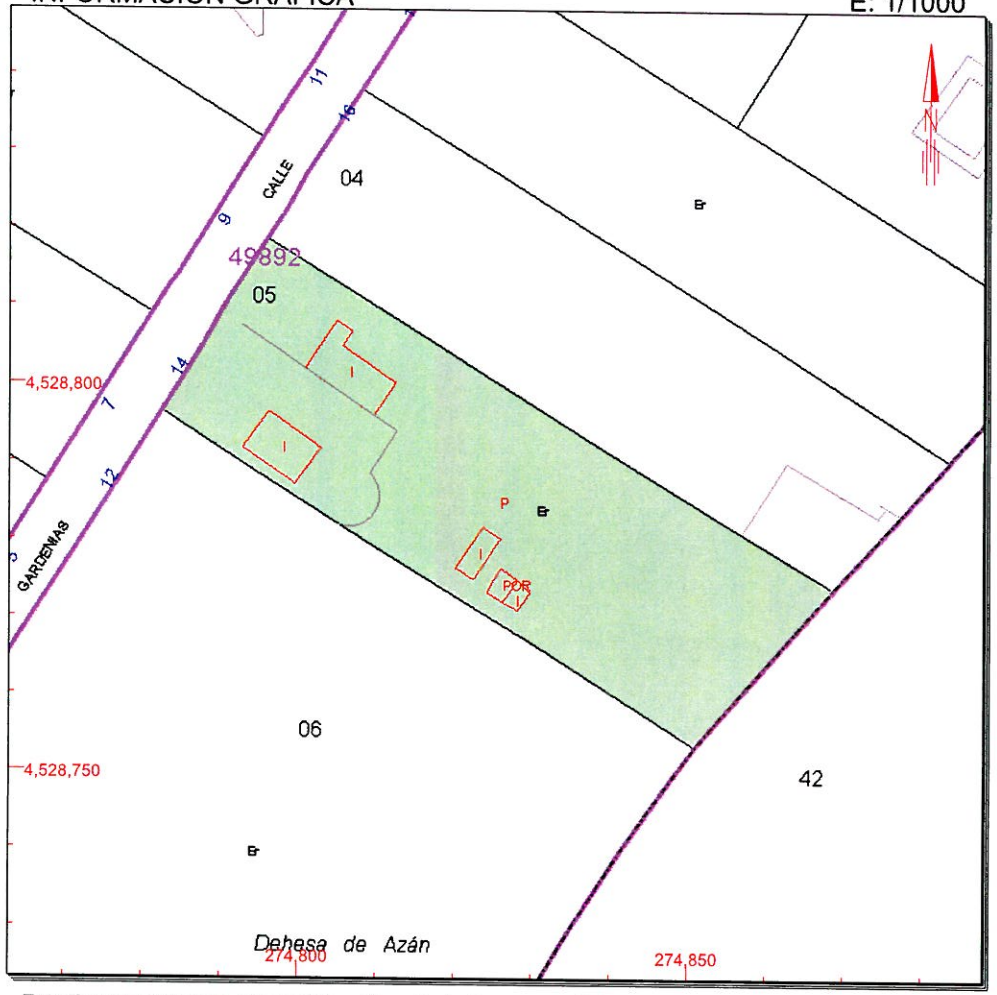

Este documento no es una certificación catastral, pero sus datos pueden ser verificados a través del 'Acceso a datos catastrales no protegidos' de la SEC.

274,850 Coordenadas U.T.M. Huso 30 ETRS89
Límite de Manzana
Límite de Parcela
Límite de Construcciones
Mobiliario y aceras
Límite zona verde
Hidrografía

Jueves , 27 de Octubre de 2016

CONSULTA

GOBIERNO DE ESPAÑA
MINISTERIO DE HACIENDA Y ADMINISTRACIONES PÚBLICAS
SECRETARÍA DE ESTADO DE HACIENDA
DIRECCIÓN GENERAL DEL CATASTRO
Sede Electrónica del Catastro

CONSULTA DESCRIPTIVA Y GRÁFICA DE DATOS CATASTRALES BIENES INMUEBLES DE NATURALEZA URBANA

Municipio de MIRANDA DE AZAN Provincia de SALAMANCA

REFERENCIA CATASTRAL DEL INMUEBLE
4989204TL7248N0001TZ

DATOS DEL INMUEBLE

LOCALIZACIÓN
CL GARDENIAS 16
37187 MIRANDA DE AZAN [SALAMANCA]

USO LOCAL PRINCIPAL: Residencial
AÑO CONSTRUCCIÓN: 1997
COEFICIENTE DE PARTICIPACIÓN: 100,000000
SUPERFICIE CONSTRUIDA [m²]: 67

DATOS DE LA FINCA A LA QUE PERTENECE EL INMUEBLE

SITUACIÓN
CL GARDENIAS 16
MIRANDA DE AZAN [SALAMANCA]

SUPERFICIE CONSTRUIDA [m²]	SUPERFICIE GRÁFICA PARCELA [m²]	TIPO DE FINCA
67	1.983	Parcela construida sin división horizontal

ELEMENTOS DE CONSTRUCCIÓN

Uso	Escalera	Planta	Puerta	Superficie m²
ALMACEN		00	01	13
VIVIENDA		00	01	54

INFORMACIÓN GRÁFICA — E: 1/1000

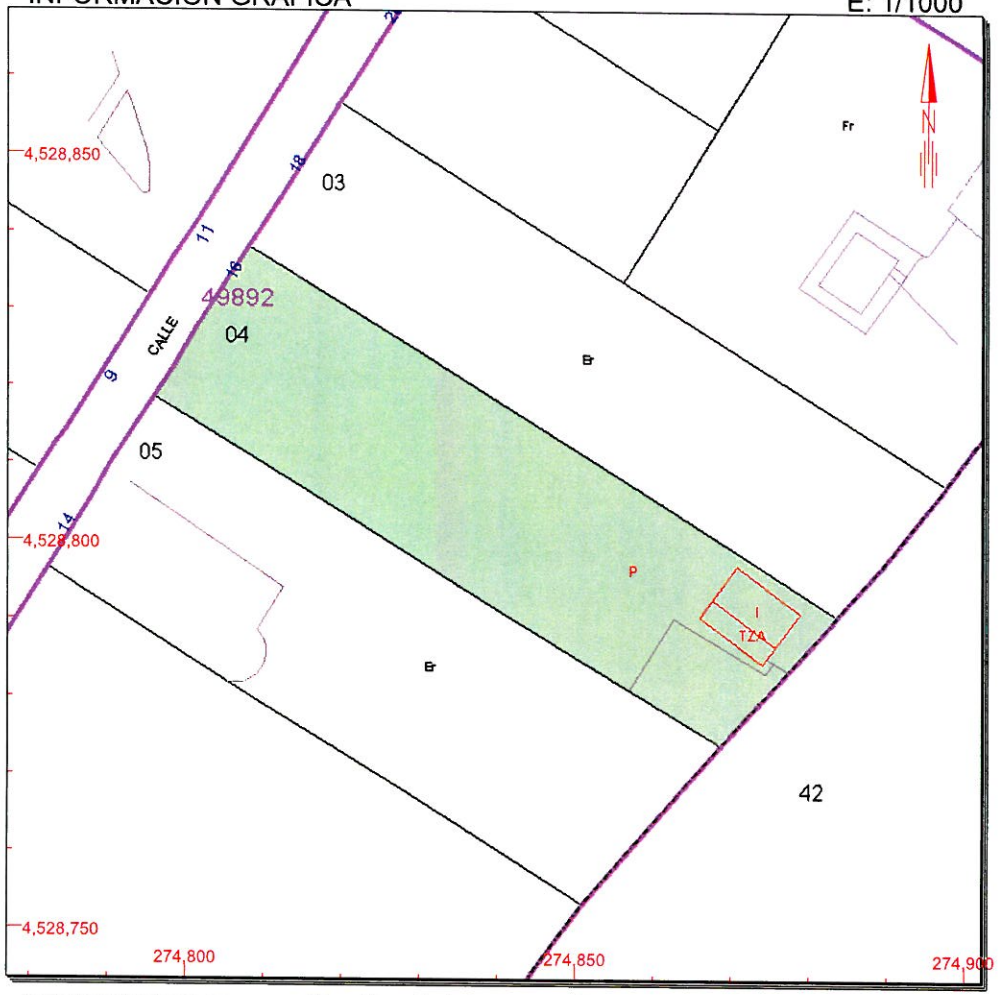

Este documento no es una certificación catastral, pero sus datos pueden ser verificados a través del 'Acceso a datos catastrales no protegidos' de la SEC.

274,900 Coordenadas U.T.M. Huso 30 ETRS89
Límite de Manzana
Límite de Parcela
Límite de Construcciones
Mobiliario y aceras
Límite zona verde
Hidrografía

Jueves , 27 de Octubre de 2016

GOBIERNO DE ESPAÑA
MINISTERIO DE HACIENDA Y ADMINISTRACIONES PÚBLICAS
SECRETARÍA DE ESTADO DE HACIENDA
DIRECCIÓN GENERAL DEL CATASTRO
Sede Electrónica del Catastro

CONSULTA DESCRIPTIVA Y GRÁFICA DE DATOS CATASTRALES BIENES INMUEBLES DE NATURALEZA URBANA

Municipio de MIRANDA DE AZAN Provincia de SALAMANCA

REFERENCIA CATASTRAL DEL INMUEBLE
4989203TL7248N0001LZ

DATOS DEL INMUEBLE

LOCALIZACIÓN
CL GARDENIAS 18 Suelo
37187 MIRANDA DE AZAN [SALAMANCA]

USO LOCAL PRINCIPAL: Suelo sin edif.

AÑO CONSTRUCCIÓN:

COEFICIENTE DE PARTICIPACIÓN: 100,000000

SUPERFICIE CONSTRUIDA [m²]: --

DATOS DE LA FINCA A LA QUE PERTENECE EL INMUEBLE

SITUACIÓN
CL GARDENIAS 18
MIRANDA DE AZAN [SALAMANCA]

SUPERFICIE CONSTRUIDA [m²]	SUPERFICIE GRÁFICA PARCELA [m²]	TIPO DE FINCA
0	1.978	Suelo sin edificar

INFORMACIÓN GRÁFICA — E: 1/1000

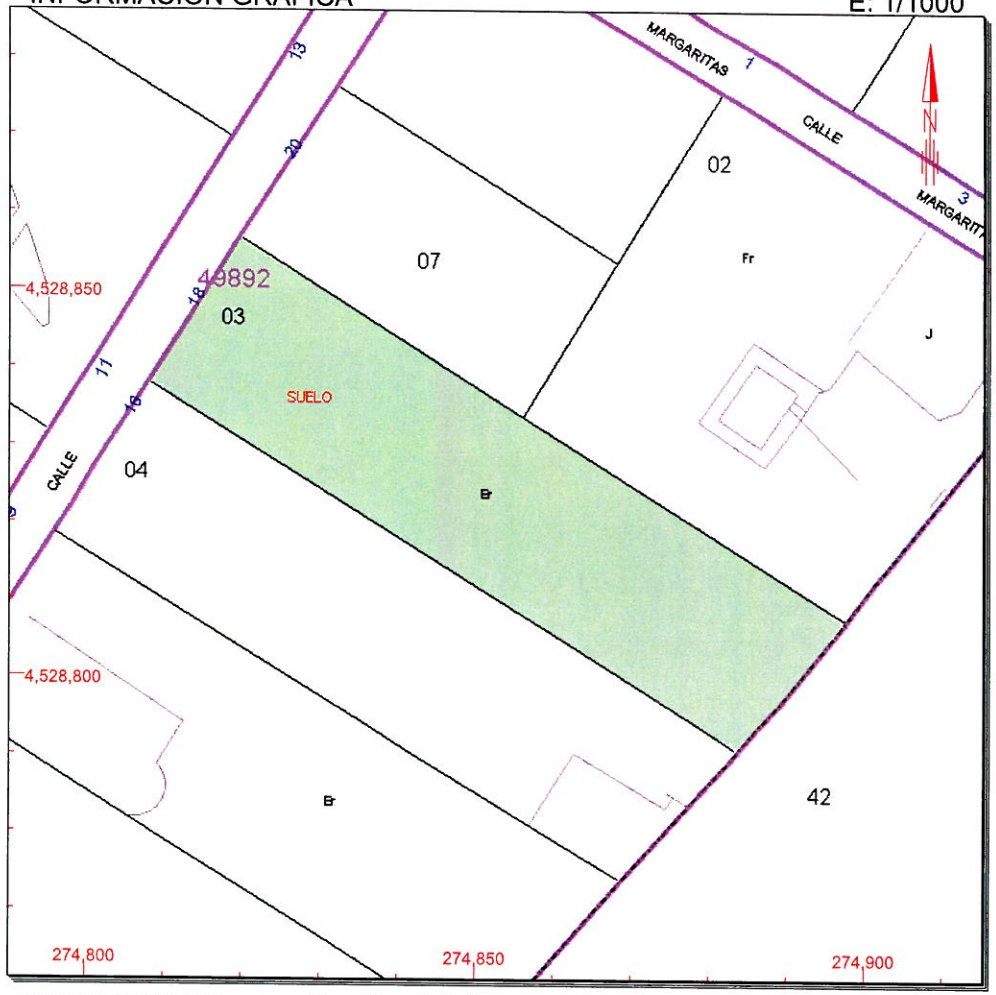

Este documento no es una certificación catastral, pero sus datos pueden ser verificados a través del 'Acceso a datos catastrales no protegidos' de la SEC.

274,900 Coordenadas U.T.M. Huso 30 ETRS89
Límite de Manzana
Límite de Parcela
Límite de Construcciones
Mobiliario y aceras
Límite zona verde
Hidrografía

Jueves , 27 de Octubre de 2016

CONSULTA

GOBIERNO DE ESPAÑA
MINISTERIO DE HACIENDA Y ADMINISTRACIONES PÚBLICAS
SECRETARÍA DE ESTADO DE HACIENDA
DIRECCIÓN GENERAL DEL CATASTRO
Sede Electrónica del Catastro

CONSULTA DESCRIPTIVA Y GRÁFICA DE DATOS CATASTRALES BIENES INMUEBLES DE NATURALEZA URBANA

Municipio de MIRANDA DE AZAN Provincia de SALAMANCA

REFERENCIA CATASTRAL DEL INMUEBLE

4989202TL7248N0001PZ

DATOS DEL INMUEBLE

LOCALIZACIÓN

CL MARGARITAS 2

37187 MIRANDA DE AZAN [SALAMANCA]

USO LOCAL PRINCIPAL	AÑO CONSTRUCCIÓN
Residencial	1993

COEFICIENTE DE PARTICIPACIÓN	SUPERFICIE CONSTRUIDA [m²]
100,000000	184

DATOS DE LA FINCA A LA QUE PERTENECE EL INMUEBLE

SITUACIÓN

CL MARGARITAS 2

MIRANDA DE AZAN [SALAMANCA]

SUPERFICIE CONSTRUIDA [m²]	SUPERFICIE GRÁFICA PARCELA [m²]	TIPO DE FINCA
184	2.567	Parcela construida sin división horizontal

ELEMENTOS DE CONSTRUCCIÓN

Uso	Escalera	Planta	Puerta	Superficie m²
VIVIENDA	1	00	01	110
ALMACEN	1	00	02	28
DEPORTIVO	1	00	03	46

INFORMACIÓN GRÁFICA

E: 1/800

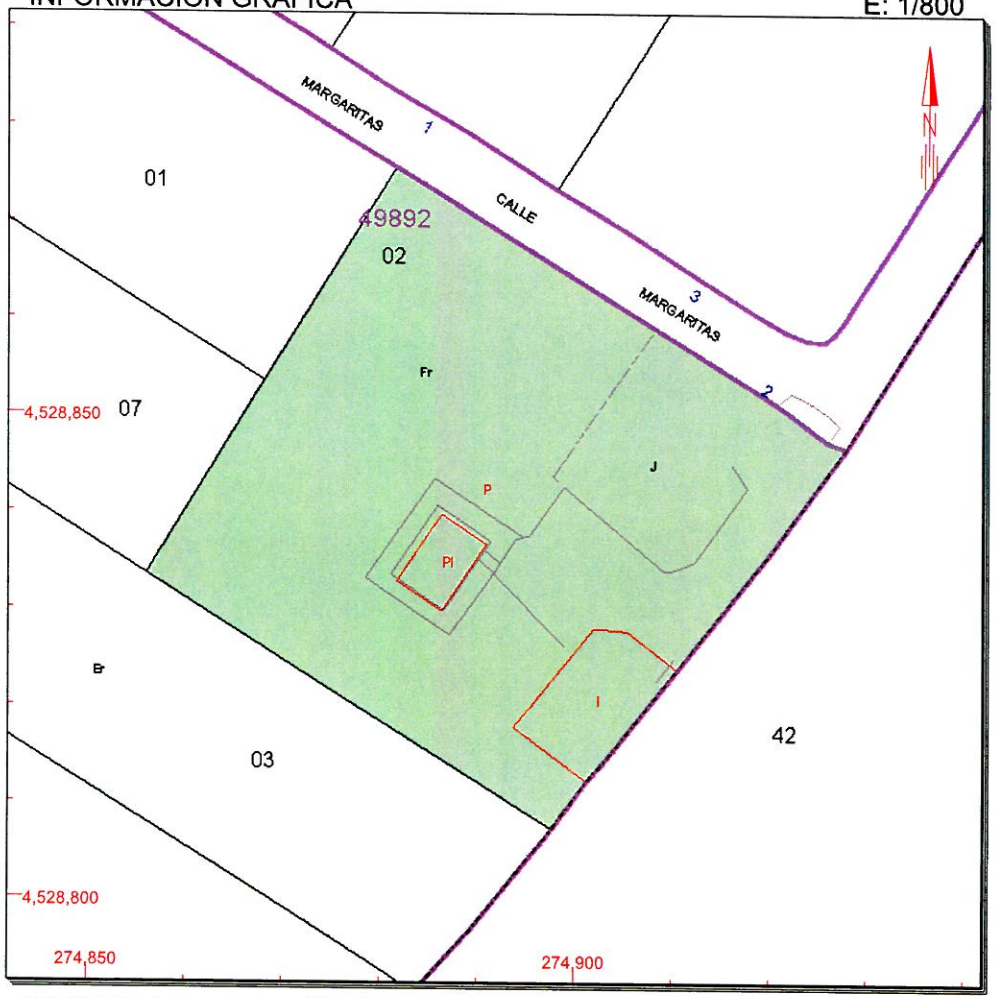

Este documento no es una certificación catastral, pero sus datos pueden ser verificados a través del 'Acceso a datos catastrales no protegidos' de la SEC.

274,900 Coordenadas U.T.M. Huso 30 ETRS89
Límite de Manzana
Límite de Parcela
Límite de Construcciones
Mobiliario y aceras
Límite zona verde
Hidrografía

Jueves , 27 de Octubre de 2016

CONSULTA

GOBIERNO DE ESPAÑA
MINISTERIO DE HACIENDA Y ADMINISTRACIONES PÚBLICAS
SECRETARÍA DE ESTADO DE HACIENDA
DIRECCIÓN GENERAL DEL CATASTRO
Sede Electrónica del Catastro

CONSULTA DESCRIPTIVA Y GRÁFICA DE DATOS CATASTRALES BIENES INMUEBLES DE NATURALEZA URBANA

Municipio de MIRANDA DE AZAN Provincia de SALAMANCA

REFERENCIA CATASTRAL DEL INMUEBLE

4989201TL7248N0001QZ

DATOS DEL INMUEBLE

LOCALIZACIÓN

CL GARDENIAS 20[D]

37187 MIRANDA DE AZAN [SALAMANCA]

USO LOCAL PRINCIPAL	AÑO CONSTRUCCIÓN
Residencial	2009

COEFICIENTE DE PARTICIPACIÓN	SUPERFICIE CONSTRUIDA [m²]
100,000000	60

DATOS DE LA FINCA A LA QUE PERTENECE EL INMUEBLE

SITUACIÓN

CL GARDENIAS 20[D]

MIRANDA DE AZAN [SALAMANCA]

SUPERFICIE CONSTRUIDA [m²]	SUPERFICIE GRÁFICA PARCELA [m²]	TIPO DE FINCA
60	1.085	Parcela construida sin división horizontal

INFORMACIÓN GRÁFICA

E: 1/600

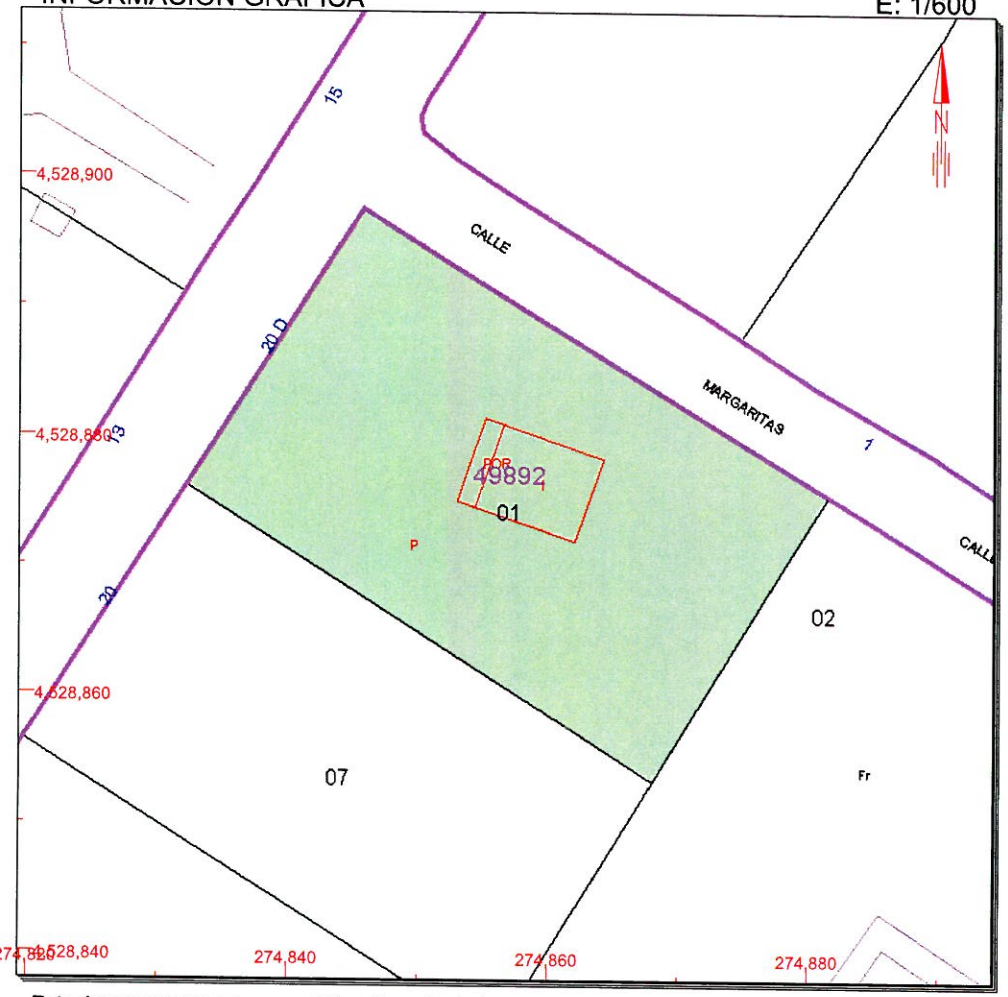

Este documento no es una certificación catastral, pero sus datos pueden ser verificados a través del 'Acceso a datos catastrales no protegidos' de la SEC.

274,880 Coordenadas U.T.M. Huso 30 ETRS89
Límite de Manzana
Límite de Parcela
Límite de Construcciones
Mobiliario y aceras
Límite zona verde
Hidrografía

Jueves , 27 de Octubre de 2016

CONSULTA

GOBIERNO DE ESPAÑA
MINISTERIO DE HACIENDA Y ADMINISTRACIONES PÚBLICAS
SECRETARÍA DE ESTADO DE HACIENDA
DIRECCIÓN GENERAL DEL CATASTRO
Sede Electrónica del Catastro

CONSULTA DESCRIPTIVA Y GRÁFICA DE DATOS CATASTRALES BIENES INMUEBLES DE NATURALEZA URBANA

Municipio de MIRANDA DE AZAN Provincia de SALAMANCA

REFERENCIA CATASTRAL DEL INMUEBLE

4989207TL7248N0001OZ

DATOS DEL INMUEBLE

LOCALIZACIÓN

CL GARDENIAS 20

37187 MIRANDA DE AZAN [SALAMANCA]

USO LOCAL PRINCIPAL: **Residencial**

AÑO CONSTRUCCIÓN: **2011**

COEFICIENTE DE PARTICIPACIÓN: **100,000000**

SUPERFICIE CONSTRUIDA [m²]: **86**

DATOS DE LA FINCA A LA QUE PERTENECE EL INMUEBLE

SITUACIÓN

CL GARDENIAS 20

MIRANDA DE AZAN [SALAMANCA]

SUPERFICIE CONSTRUIDA [m²]	SUPERFICIE GRÁFICA PARCELA [m²]	TIPO DE FINCA
86	996	Parcela construida sin división horizontal

ELEMENTOS DE CONSTRUCCIÓN

Uso	Escalera	Planta	Puerta	Superficie m²
VIVIENDA	1	00	01	45
ALMACEN	1	00	02	10
ALMACEN	1	00	03	14
DEPORTIVO	1	00	04	17

INFORMACIÓN GRÁFICA

E: 1/600

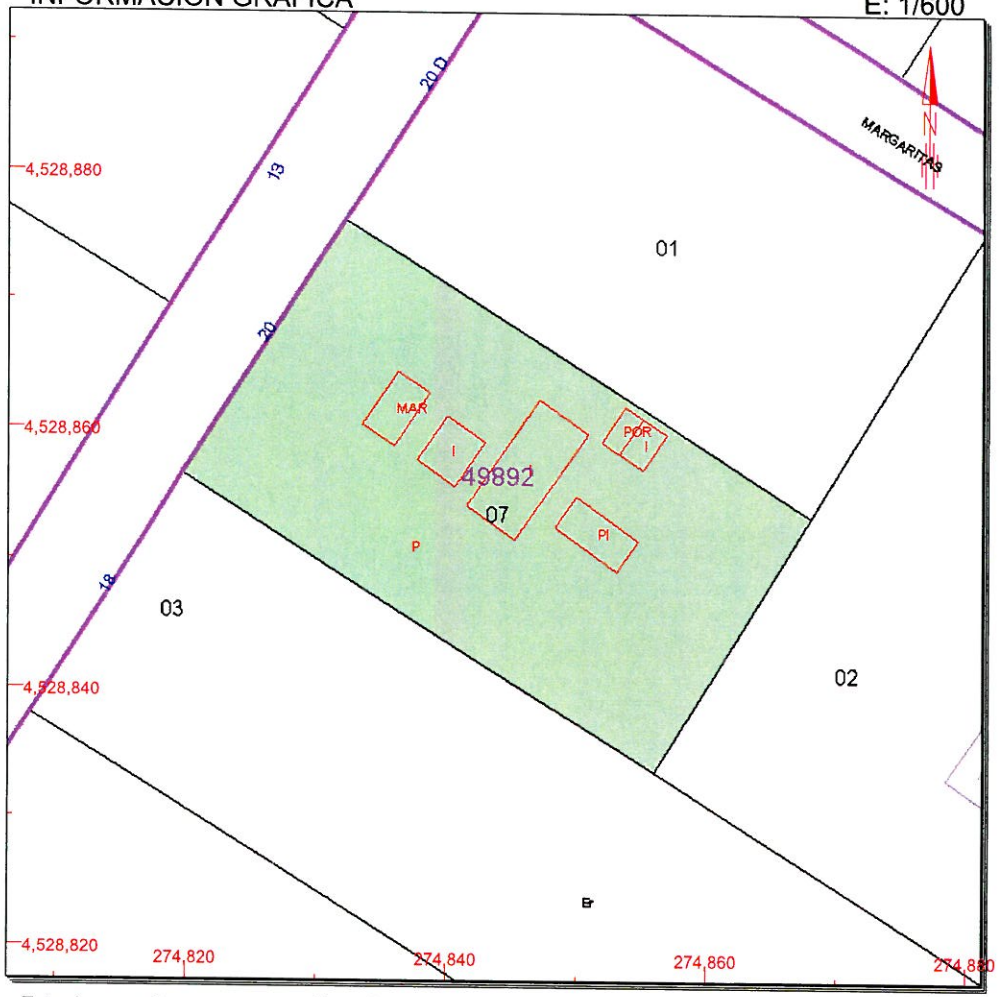

Este documento no es una certificación catastral, pero sus datos pueden ser verificados a través del 'Acceso a datos catastrales no protegidos' de la SEC.

274,880 Coordenadas U.T.M. Huso 30 ETRS89
Límite de Manzana
Límite de Parcela
Límite de Construcciones
Mobiliario y aceras
Límite zona verde
Hidrografía

Jueves , 27 de Octubre de 2016

COPIA

GOBIERNO DE ESPAÑA
MINISTERIO DE HACIENDA Y ADMINISTRACIONES PÚBLICAS
SECRETARÍA DE ESTADO DE HACIENDA
DIRECCIÓN GENERAL DEL CATASTRO
Sede Electrónica del Catastro

CONSULTA DESCRIPTIVA Y GRÁFICA DE DATOS CATASTRALES BIENES INMUEBLES DE NATURALEZA URBANA

Municipio de MIRANDA DE AZAN Provincia de SALAMANCA

REFERENCIA CATASTRAL DEL INMUEBLE

4786712TL7248N0001WZ

DATOS DEL INMUEBLE

LOCALIZACIÓN

CL PETUNIAS 19 Suelo

37187 MIRANDA DE AZAN [SALAMANCA]

USO LOCAL PRINCIPAL	AÑO CONSTRUCCIÓN
Suelo sin edif.	

COEFICIENTE DE PARTICIPACIÓN	SUPERFICIE CONSTRUIDA [m²]
100,000000	--

DATOS DE LA FINCA A LA QUE PERTENECE EL INMUEBLE

SITUACIÓN

CL PETUNIAS 19

MIRANDA DE AZAN [SALAMANCA]

SUPERFICIE CONSTRUIDA [m²]	SUPERFICIE GRÁFICA PARCELA [m²]	TIPO DE FINCA
0	2.520	Suelo sin edificar

INFORMACIÓN GRÁFICA

E: 1/800

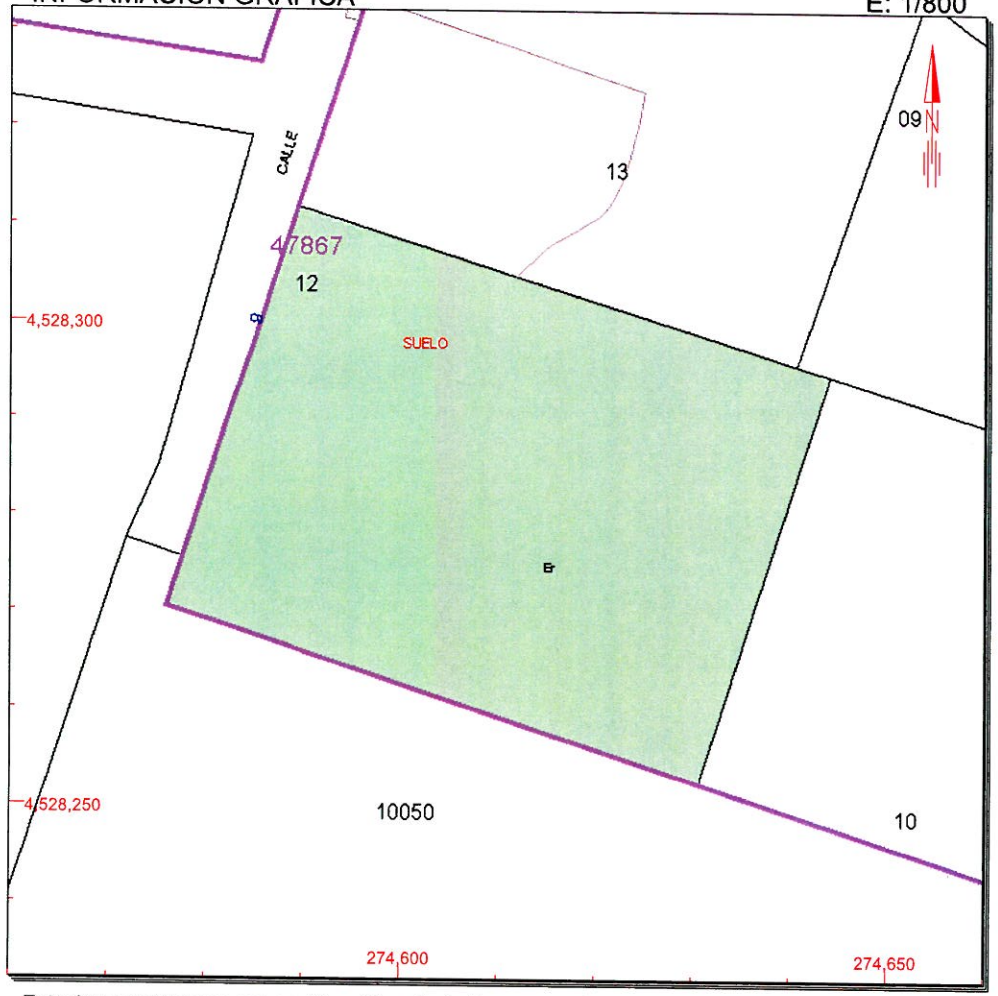

Este documento no es una certificación catastral, pero sus datos pueden ser verificados a través del 'Acceso a datos catastrales no protegidos' de la SEC.

274,650 Coordenadas U.T.M. Huso 30 ETRS89
Límite de Manzana
Límite de Parcela
Límite de Construcciones
Mobiliario y aceras
Límite zona verde
Hidrografía

Lunes , 31 de Octubre de 2016

CONSULTA

GOBIERNO DE ESPAÑA
MINISTERIO DE HACIENDA Y ADMINISTRACIONES PÚBLICAS
SECRETARÍA DE ESTADO DE HACIENDA
DIRECCIÓN GENERAL DEL CATASTRO
Sede Electrónica del Catastro

CONSULTA DESCRIPTIVA Y GRÁFICA DE DATOS CATASTRALES BIENES INMUEBLES DE NATURALEZA URBANA

Municipio de MIRANDA DE AZAN Provincia de SALAMANCA

REFERENCIA CATASTRAL DEL INMUEBLE

4786710TL7248N0001UZ

DATOS DEL INMUEBLE

LOCALIZACIÓN

CL AMAPOLAS 15

37187 MIRANDA DE AZAN [SALAMANCA]

USO LOCAL PRINCIPAL	AÑO CONSTRUCCIÓN	COEFICIENTE DE PARTICIPACIÓN	SUPERFICIE CONSTRUIDA [m²]
Residencial	1980	100,000000	209

DATOS DE LA FINCA A LA QUE PERTENECE EL INMUEBLE

SITUACIÓN

CL AMAPOLAS 15

MIRANDA DE AZAN [SALAMANCA]

SUPERFICIE CONSTRUIDA [m²]	SUPERFICIE GRÁFICA PARCELA [m²]	TIPO DE FINCA
209	2.699	Parcela construida sin división horizontal

ELEMENTOS DE CONSTRUCCIÓN

Uso	Escalera	Planta	Puerta	Superficie m²
ALMACEN	1	00	01	9
VIVIENDA	1	00	02	131
ALMACEN	1	00	03	69

INFORMACIÓN GRÁFICA

E: 1/800

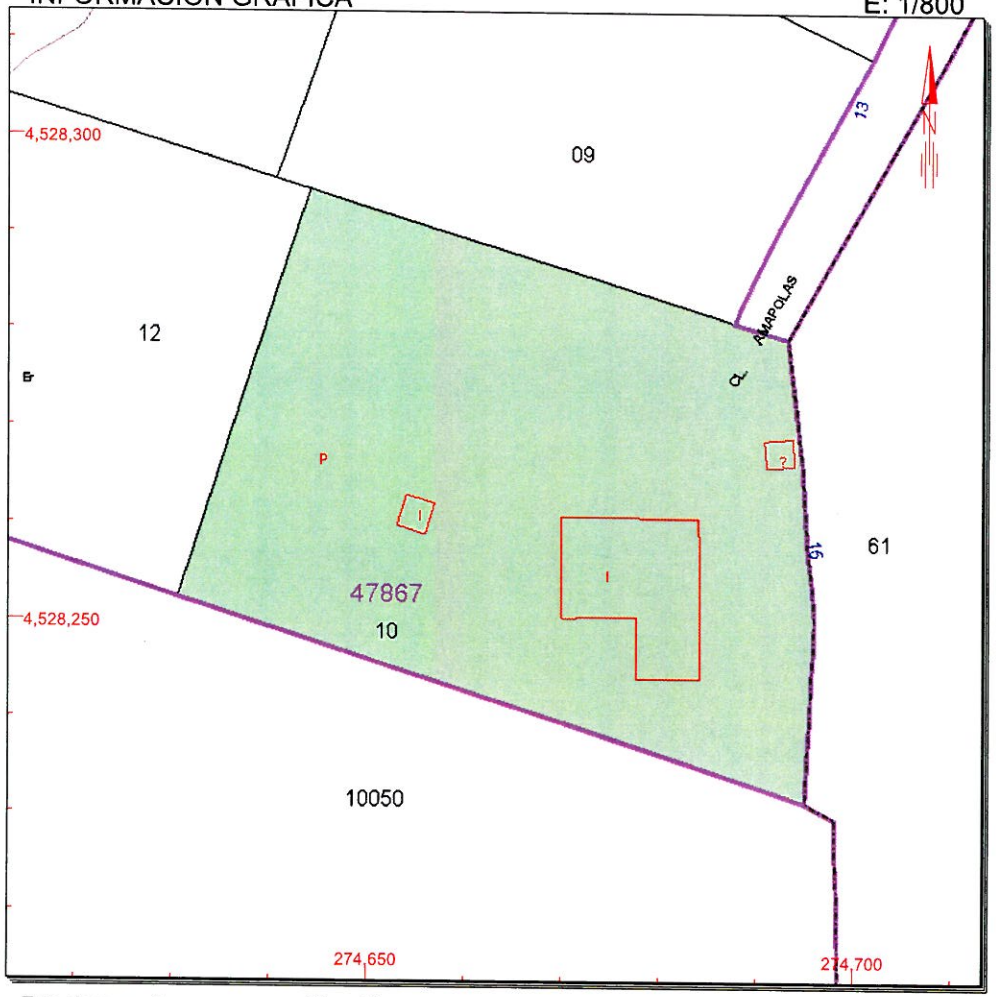

Este documento no es una certificación catastral, pero sus datos pueden ser verificados a través del 'Acceso a datos catastrales no protegidos' de la SEC.

274,700 Coordenadas U.T.M. Huso 30 ETRS89
Límite de Manzana
Límite de Parcela
Límite de Construcciones
Mobiliario y aceras
Límite zona verde
Hidrografía

Lunes , 31 de Octubre de 2016

COPIA

GOBIERNO DE ESPAÑA
MINISTERIO DE HACIENDA Y ADMINISTRACIONES PÚBLICAS
SECRETARÍA DE ESTADO DE HACIENDA
DIRECCIÓN GENERAL DEL CATASTRO
Sede Electrónica del Catastro

CONSULTA DESCRIPTIVA Y GRÁFICA DE DATOS CATASTRALES BIENES INMUEBLES DE NATURALEZA URBANA

Municipio de MIRANDA DE AZAN Provincia de SALAMANCA

REFERENCIA CATASTRAL DEL INMUEBLE
4786713TL7248N0001AZ

DATOS DEL INMUEBLE

LOCALIZACIÓN
CL PETUNIAS 17
37187 MIRANDA DE AZAN [SALAMANCA]

USO LOCAL PRINCIPAL: Residencial
AÑO CONSTRUCCIÓN: 1994
COEFICIENTE DE PARTICIPACIÓN: 100,000000
SUPERFICIE CONSTRUIDA [m²]: 162

DATOS DE LA FINCA A LA QUE PERTENECE EL INMUEBLE

SITUACIÓN
CL PETUNIAS 17
MIRANDA DE AZAN [SALAMANCA]

SUPERFICIE CONSTRUIDA [m²]	SUPERFICIE GRÁFICA PARCELA [m²]	TIPO DE FINCA
162	2.219	Parcela construida sin división horizontal

ELEMENTOS DE CONSTRUCCIÓN

Uso	Escalera	Planta	Puerta	Superficie m²
ALMACEN	1	00	01	72
VIVIENDA	1	00	02	90
ELEMENTOS COMUNES				

INFORMACIÓN GRÁFICA E: 1/800

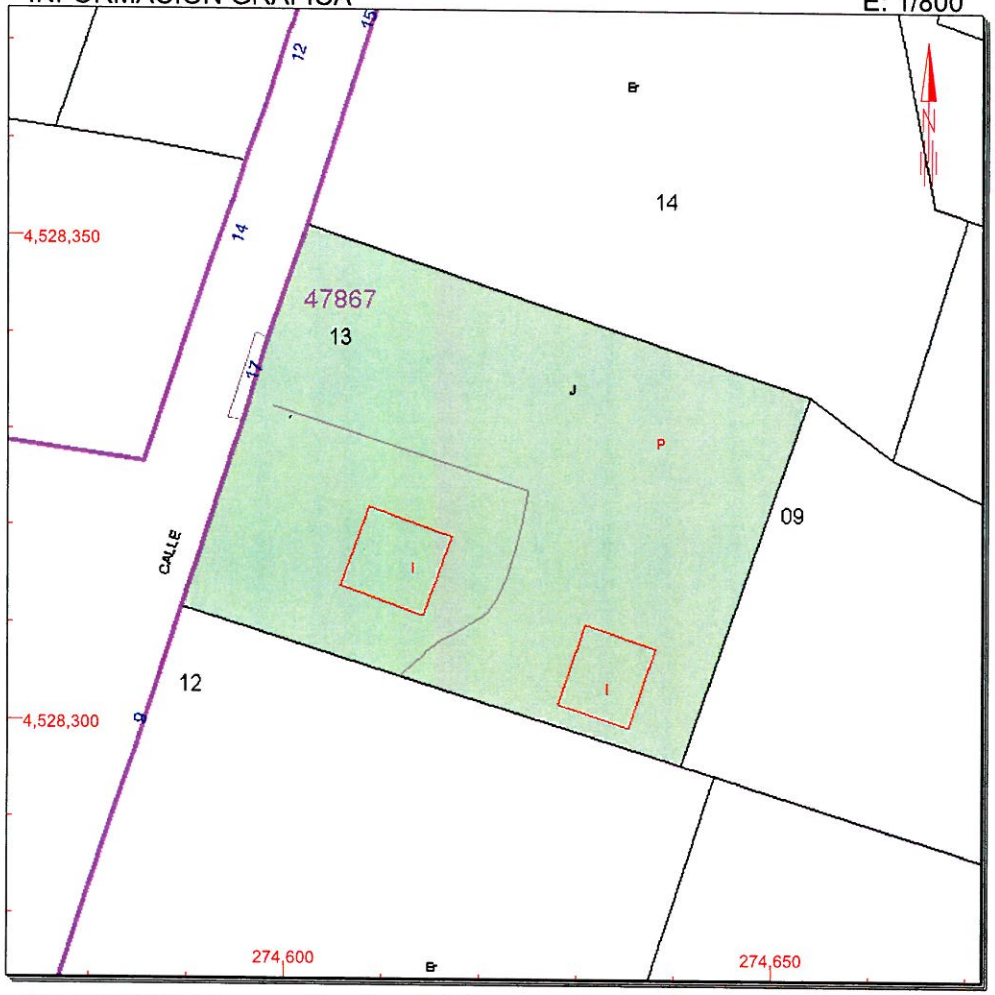

Este documento no es una certificación catastral, pero sus datos pueden ser verificados a través del 'Acceso a datos catastrales no protegidos' de la SEC.

274,650 Coordenadas U.T.M. Huso 30 ETRS89
Límite de Manzana
Límite de Parcela
Límite de Construcciones
Mobiliario y aceras
Límite zona verde
Hidrografía

Lunes , 31 de Octubre de 2016

GOBIERNO DE ESPAÑA
MINISTERIO DE HACIENDA Y ADMINISTRACIONES PÚBLICAS
SECRETARÍA DE ESTADO DE HACIENDA
DIRECCIÓN GENERAL DEL CATASTRO
Sede Electrónica del Catastro

CONSULTA DESCRIPTIVA Y GRÁFICA DE DATOS CATASTRALES BIENES INMUEBLES DE NATURALEZA URBANA

Municipio de MIRANDA DE AZAN Provincia de SALAMANCA

REFERENCIA CATASTRAL DEL INMUEBLE

4786708TL7248N0001HZ

DATOS DEL INMUEBLE

LOCALIZACIÓN

CL AMAPOLAS 11 Suelo

37187 MIRANDA DE AZAN [SALAMANCA]

USO LOCAL PRINCIPAL	AÑO CONSTRUCCIÓN
Suelo sin edif.	

COEFICIENTE DE PARTICIPACIÓN	SUPERFICIE CONSTRUIDA [m²]
100,000000	--

DATOS DE LA FINCA A LA QUE PERTENECE EL INMUEBLE

SITUACIÓN

CL AMAPOLAS 11

MIRANDA DE AZAN [SALAMANCA]

SUPERFICIE CONSTRUIDA [m²]	SUPERFICIE GRÁFICA PARCELA [m²]	TIPO DE FINCA
0	2.003	Suelo sin edificar

INFORMACIÓN GRÁFICA E: 1/600

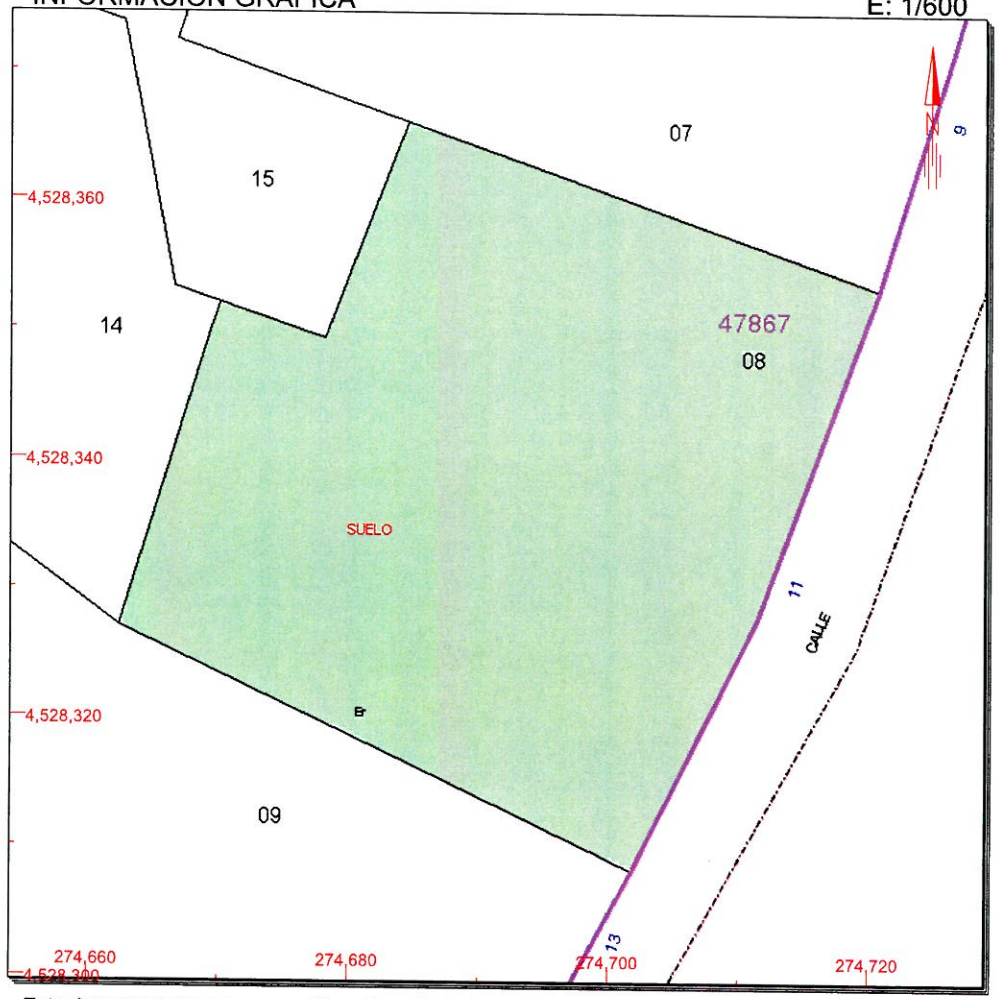

Este documento no es una certificación catastral, pero sus datos pueden ser verificados a través del 'Acceso a datos catastrales no protegidos' de la SEC.

274,720 Coordenadas U.T.M. Huso 30 ETRS89
Límite de Manzana
Límite de Parcela
Límite de Construcciones
Mobiliario y aceras
Límite zona verde
Hidrografía

Lunes , 31 de Octubre de 2016

CONSULTA

GOBIERNO DE ESPAÑA
MINISTERIO DE HACIENDA Y ADMINISTRACIONES PÚBLICAS
SECRETARÍA DE ESTADO DE HACIENDA
DIRECCIÓN GENERAL DEL CATASTRO
Sede Electrónica del Catastro

CONSULTA DESCRIPTIVA Y GRÁFICA DE DATOS CATASTRALES BIENES INMUEBLES DE NATURALEZA URBANA

Municipio de MIRANDA DE AZAN Provincia de SALAMANCA

REFERENCIA CATASTRAL DEL INMUEBLE

4786714TL7248N0001BZ

DATOS DEL INMUEBLE

LOCALIZACIÓN

CL PETUNIAS 15 Suelo

37187 MIRANDA DE AZAN [SALAMANCA]

USO LOCAL PRINCIPAL	AÑO CONSTRUCCIÓN
Suelo sin edif.	

COEFICIENTE DE PARTICIPACIÓN	SUPERFICIE CONSTRUIDA [m²]
100,000000	--

DATOS DE LA FINCA A LA QUE PERTENECE EL INMUEBLE

SITUACIÓN

CL PETUNIAS 15

MIRANDA DE AZAN [SALAMANCA]

SUPERFICIE CONSTRUIDA [m²]	SUPERFICIE GRÁFICA PARCELA [m²]	TIPO DE FINCA
0	2.481	Suelo sin edificar

INFORMACIÓN GRÁFICA

E: 1/800

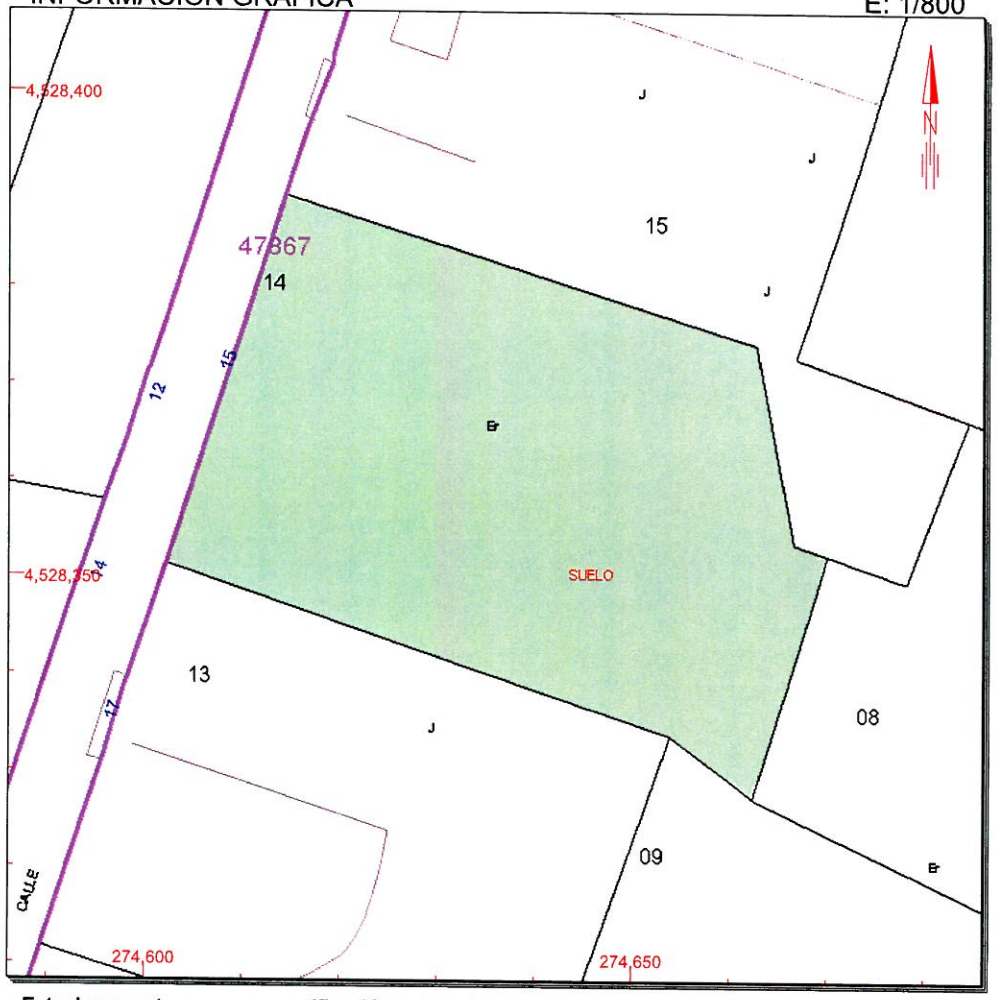

Este documento no es una certificación catastral, pero sus datos pueden ser verificados a través del 'Acceso a datos catastrales no protegidos' de la SEC.

274,650 Coordenadas U.T.M. Huso 30 ETRS89
Límite de Manzana
Límite de Parcela
Límite de Construcciones
Mobiliario y aceras
Límite zona verde
Hidrografía

Lunes , 31 de Octubre de 2016

CONSULTA

GOBIERNO DE ESPAÑA

MINISTERIO DE HACIENDA Y ADMINISTRACIONES PÚBLICAS

SECRETARÍA DE ESTADO DE HACIENDA

DIRECCIÓN GENERAL DEL CATASTRO

Sede Electrónica del Catastro

CONSULTA DESCRIPTIVA Y GRÁFICA DE DATOS CATASTRALES BIENES INMUEBLES DE NATURALEZA URBANA

Municipio de MIRANDA DE AZAN Provincia de SALAMANCA

REFERENCIA CATASTRAL DEL INMUEBLE

4786715TL7248N0001YZ

DATOS DEL INMUEBLE

LOCALIZACIÓN

CL PETUNIAS 13

37187 MIRANDA DE AZAN [SALAMANCA]

USO LOCAL PRINCIPAL	AÑO CONSTRUCCIÓN
Residencial	1980

COEFICIENTE DE PARTICIPACIÓN	SUPERFICIE CONSTRUIDA [m²]
100,000000	253

DATOS DE LA FINCA A LA QUE PERTENECE EL INMUEBLE

SITUACIÓN

CL PETUNIAS 13

MIRANDA DE AZAN [SALAMANCA]

SUPERFICIE CONSTRUIDA [m²]	SUPERFICIE GRÁFICA PARCELA [m²]	TIPO DE FINCA
253	2.731	Parcela construida sin división horizontal

ELEMENTOS DE CONSTRUCCIÓN

Uso	Escalera	Planta	Puerta	Superficie m²
APARCAMIENTO	1	00	01	34
VIVIENDA	1	00	02	116
DEPORTIVO	1	00	03	40
ALMACEN	1	00	04	15
ALMACEN	1	00	05	48

INFORMACIÓN GRÁFICA

E: 1/800

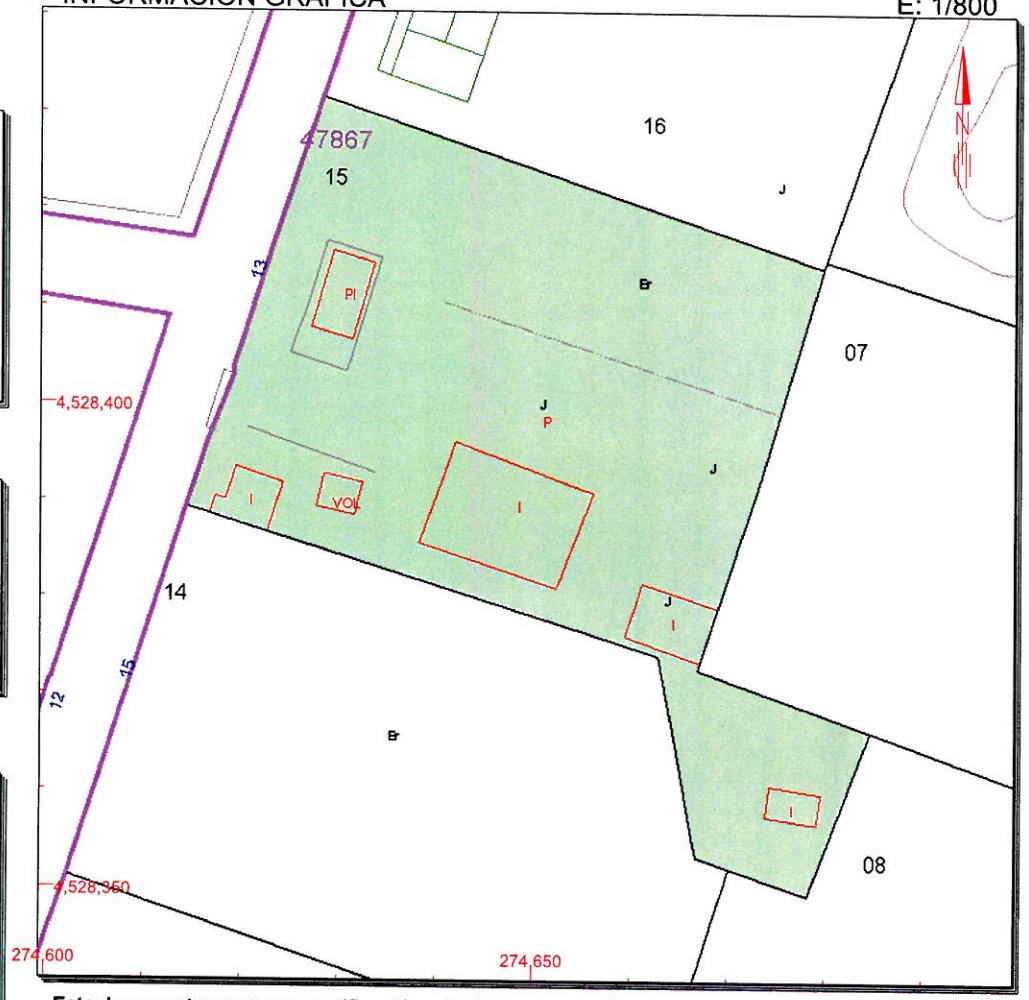

Este documento no es una certificación catastral, pero sus datos pueden ser verificados a través del 'Acceso a datos catastrales no protegidos' de la SEC.

274,650 Coordenadas U.T.M. Huso 30 ETRS89
Límite de Manzana
Límite de Parcela
Límite de Construcciones
Mobiliario y aceras
Límite zona verde
Hidrografía

Lunes , 31 de Octubre de 2016

COPIA

GOBIERNO DE ESPAÑA
MINISTERIO DE HACIENDA Y ADMINISTRACIONES PÚBLICAS
SECRETARÍA DE ESTADO DE HACIENDA
DIRECCIÓN GENERAL DEL CATASTRO
Sede Electrónica del Catastro

CONSULTA DESCRIPTIVA Y GRÁFICA DE DATOS CATASTRALES BIENES INMUEBLES DE NATURALEZA URBANA

Municipio de MIRANDA DE AZAN Provincia de SALAMANCA

REFERENCIA CATASTRAL DEL INMUEBLE

4786716TL7248N0001GZ

DATOS DEL INMUEBLE

LOCALIZACIÓN

CL PETUNIAS 11

37187 MIRANDA DE AZAN [SALAMANCA]

USO LOCAL PRINCIPAL	AÑO CONSTRUCCIÓN
Residencial	1993

COEFICIENTE DE PARTICIPACIÓN	SUPERFICIE CONSTRUIDA [m²]
100,000000	737

DATOS DE LA FINCA A LA QUE PERTENECE EL INMUEBLE

SITUACIÓN

CL PETUNIAS 11

MIRANDA DE AZAN [SALAMANCA]

SUPERFICIE CONSTRUIDA [m²]	SUPERFICIE GRÁFICA PARCELA [m²]	TIPO DE FINCA
737	2.122	Parcela construida sin división horizontal

ELEMENTOS DE CONSTRUCCIÓN

Uso	Escalera	Planta	Puerta	Superficie m²
VIVIENDA	1	00	01	88
APARCAMIENTO	1	00	06	49
ALMACEN	1	00	02	71
DEPORTIVO	1	00	03	407
DEPORTIVO	1	00	04	75
VIVIENDA	1	00	05	47

INFORMACIÓN GRÁFICA

E: 1/800

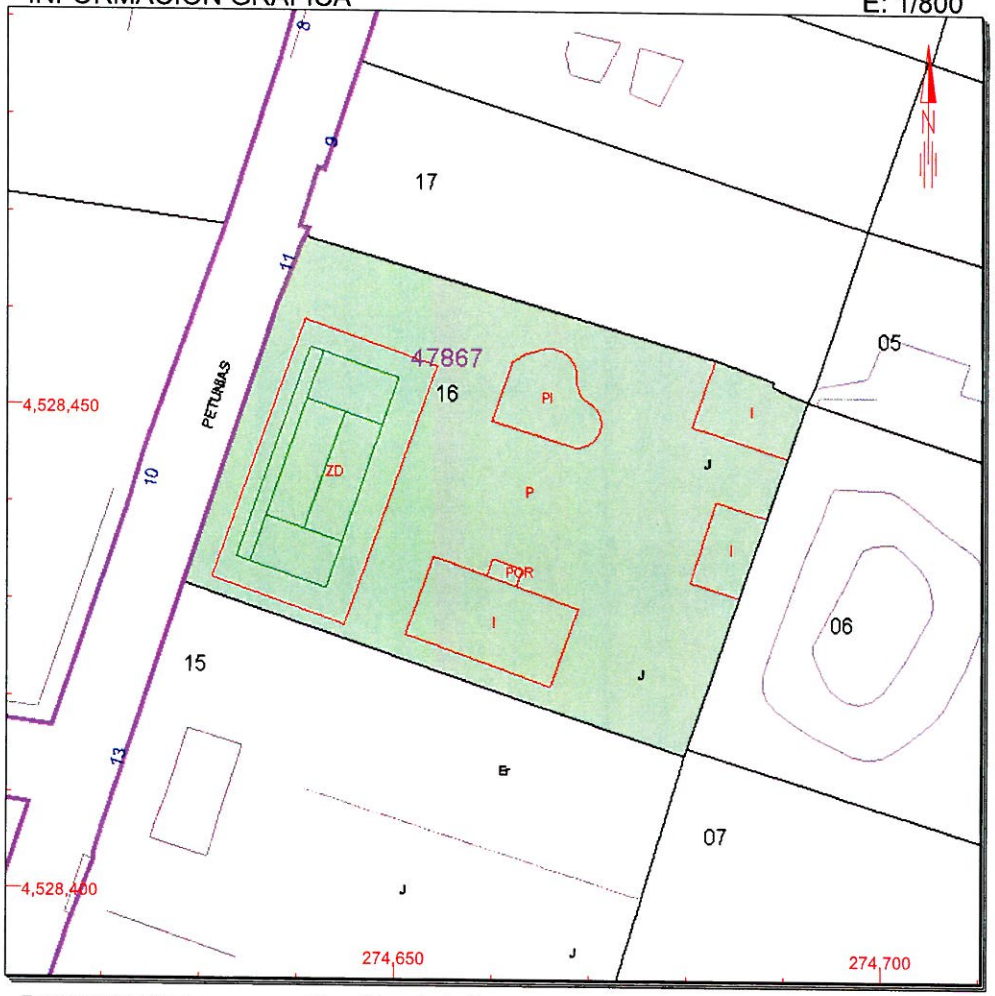

Este documento no es una certificación catastral, pero sus datos pueden ser verificados a través del 'Acceso a datos catastrales no protegidos' de la SEC.

274,700 Coordenadas U.T.M. Huso 30 ETRS89
Límite de Manzana
Límite de Parcela
Límite de Construcciones
Mobiliario y aceras
Límite zona verde
Hidrografía

Lunes , 31 de Octubre de 2016

GOBIERNO DE ESPAÑA

MINISTERIO DE HACIENDA Y ADMINISTRACIONES PÚBLICAS

SECRETARÍA DE ESTADO DE HACIENDA

DIRECCIÓN GENERAL DEL CATASTRO

Sede Electrónica del Catastro

CONSULTA DESCRIPTIVA Y GRÁFICA DE DATOS CATASTRALES BIENES INMUEBLES DE NATURALEZA URBANA

Municipio de MIRANDA DE AZAN Provincia de SALAMANCA

REFERENCIA CATASTRAL DEL INMUEBLE

4786717TL7248N0001QZ

DATOS DEL INMUEBLE

LOCALIZACIÓN

CL PETUNIAS 9

37187 MIRANDA DE AZAN [SALAMANCA]

USO LOCAL PRINCIPAL	AÑO CONSTRUCCIÓN
Residencial	2006

COEFICIENTE DE PARTICIPACIÓN	SUPERFICIE CONSTRUIDA [m²]
100,000000	78

DATOS DE LA FINCA A LA QUE PERTENECE EL INMUEBLE

SITUACIÓN

CL PETUNIAS 9

MIRANDA DE AZAN [SALAMANCA]

SUPERFICIE CONSTRUIDA [m²]	SUPERFICIE GRÁFICA PARCELA [m²]	TIPO DE FINCA
78	1.009	Parcela construida sin división horizontal

INFORMACIÓN GRÁFICA E: 1/600

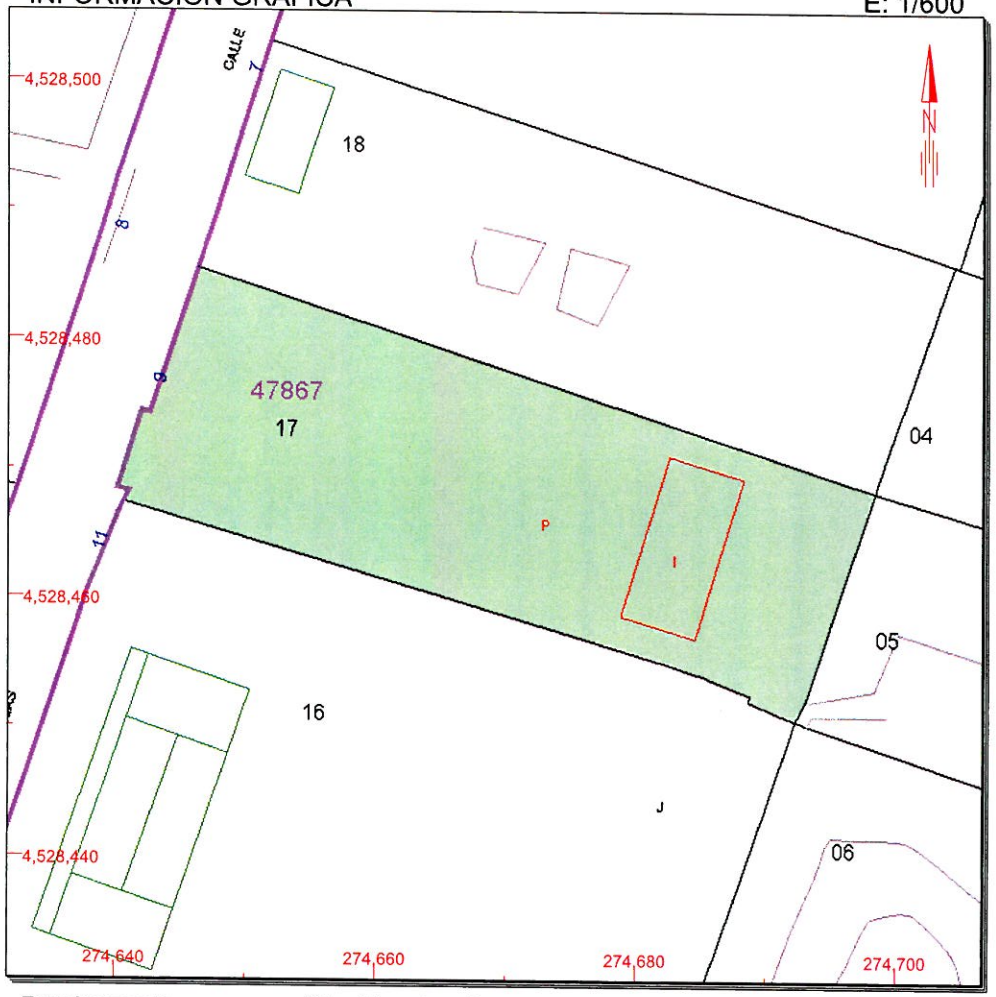

Este documento no es una certificación catastral, pero sus datos pueden ser verificados a través del 'Acceso a datos catastrales no protegidos' de la SEC.

274,700 Coordenadas U.T.M. Huso 30 ETRS89
Límite de Manzana
Límite de Parcela
Límite de Construcciones
Mobiliario y aceras
Límite zona verde
Hidrografía

Lunes , 31 de Octubre de 2016

CONSULTA

GOBIERNO DE ESPAÑA
MINISTERIO DE HACIENDA Y ADMINISTRACIONES PÚBLICAS
SECRETARÍA DE ESTADO DE HACIENDA
DIRECCIÓN GENERAL DEL CATASTRO
Sede Electrónica del Catastro

CONSULTA DESCRIPTIVA Y GRÁFICA DE DATOS CATASTRALES BIENES INMUEBLES DE NATURALEZA URBANA

Municipio de MIRANDA DE AZAN Provincia de SALAMANCA

REFERENCIA CATASTRAL DEL INMUEBLE

4786718TL7248N0001PZ

DATOS DEL INMUEBLE

LOCALIZACIÓN

CL PETUNIAS 7

37187 MIRANDA DE AZAN [SALAMANCA]

USO LOCAL PRINCIPAL	AÑO CONSTRUCCIÓN
Residencial	1990

COEFICIENTE DE PARTICIPACIÓN	SUPERFICIE CONSTRUIDA [m²]
100,000000	352

DATOS DE LA FINCA A LA QUE PERTENECE EL INMUEBLE

SITUACIÓN

CL PETUNIAS 7

MIRANDA DE AZAN [SALAMANCA]

SUPERFICIE CONSTRUIDA [m²]	SUPERFICIE GRÁFICA PARCELA [m²]	TIPO DE FINCA
352	1.023	Parcela construida sin división horizontal

ELEMENTOS DE CONSTRUCCIÓN

Uso	Escalera	Planta	Puerta	Superficie m²
VIVIENDA	1	00	01	110
VIVIENDA	1	01	01	85
ALMACEN	1	00	02	60
DEPORTIVO	1	00	03	34
PORCHE 100%	1	00	04	63

INFORMACIÓN GRÁFICA

E: 1/600

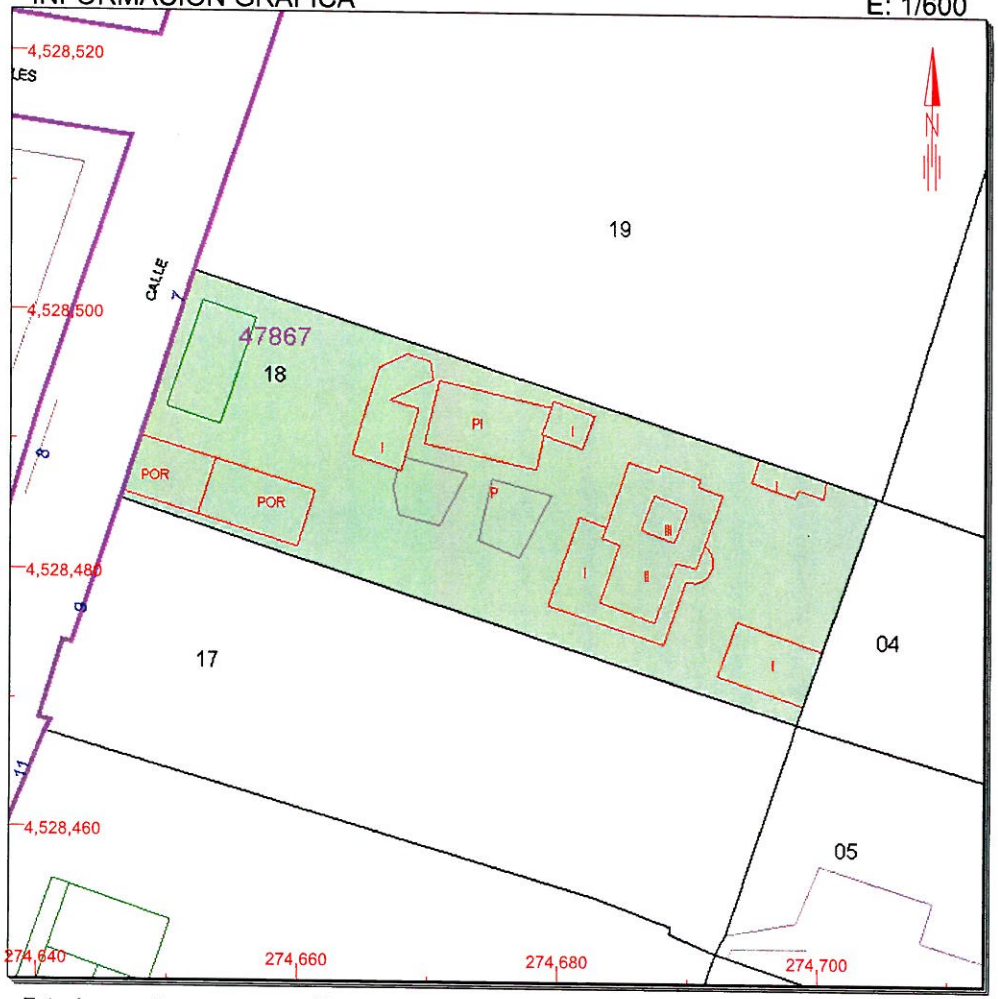

Este documento no es una certificación catastral, pero sus datos pueden ser verificados a través del 'Acceso a datos catastrales no protegidos' de la SEC.

274,700 Coordenadas U.T.M. Huso 30 ETRS89
Límite de Manzana
Límite de Parcela
Límite de Construcciones
Mobiliario y aceras
Límite zona verde
Hidrografía

Lunes , 31 de Octubre de 2016

GOBIERNO DE ESPAÑA

MINISTERIO DE HACIENDA Y ADMINISTRACIONES PÚBLICAS

SECRETARÍA DE ESTADO DE HACIENDA

DIRECCIÓN GENERAL DEL CATASTRO

Sede Electrónica del Catastro

CONSULTA DESCRIPTIVA Y GRÁFICA DE DATOS CATASTRALES BIENES INMUEBLES DE NATURALEZA URBANA

Municipio de MIRANDA DE AZAN Provincia de SALAMANCA

REFERENCIA CATASTRAL DEL INMUEBLE

4786719TL7248N0001LZ

DATOS DEL INMUEBLE

LOCALIZACIÓN

CL PETUNIAS 5 Suelo

37187 MIRANDA DE AZAN [SALAMANCA]

USO LOCAL PRINCIPAL	AÑO CONSTRUCCIÓN
Suelo sin edif.	

COEFICIENTE DE PARTICIPACIÓN	SUPERFICIE CONSTRUIDA [m²]
100,000000	--

DATOS DE LA FINCA A LA QUE PERTENECE EL INMUEBLE

SITUACIÓN

CL PETUNIAS 5

MIRANDA DE AZAN [SALAMANCA]

SUPERFICIE CONSTRUIDA [m²]	SUPERFICIE GRÁFICA PARCELA [m²]	TIPO DE FINCA
0	2.270	Suelo sin edificar

INFORMACIÓN GRÁFICA E: 1/800

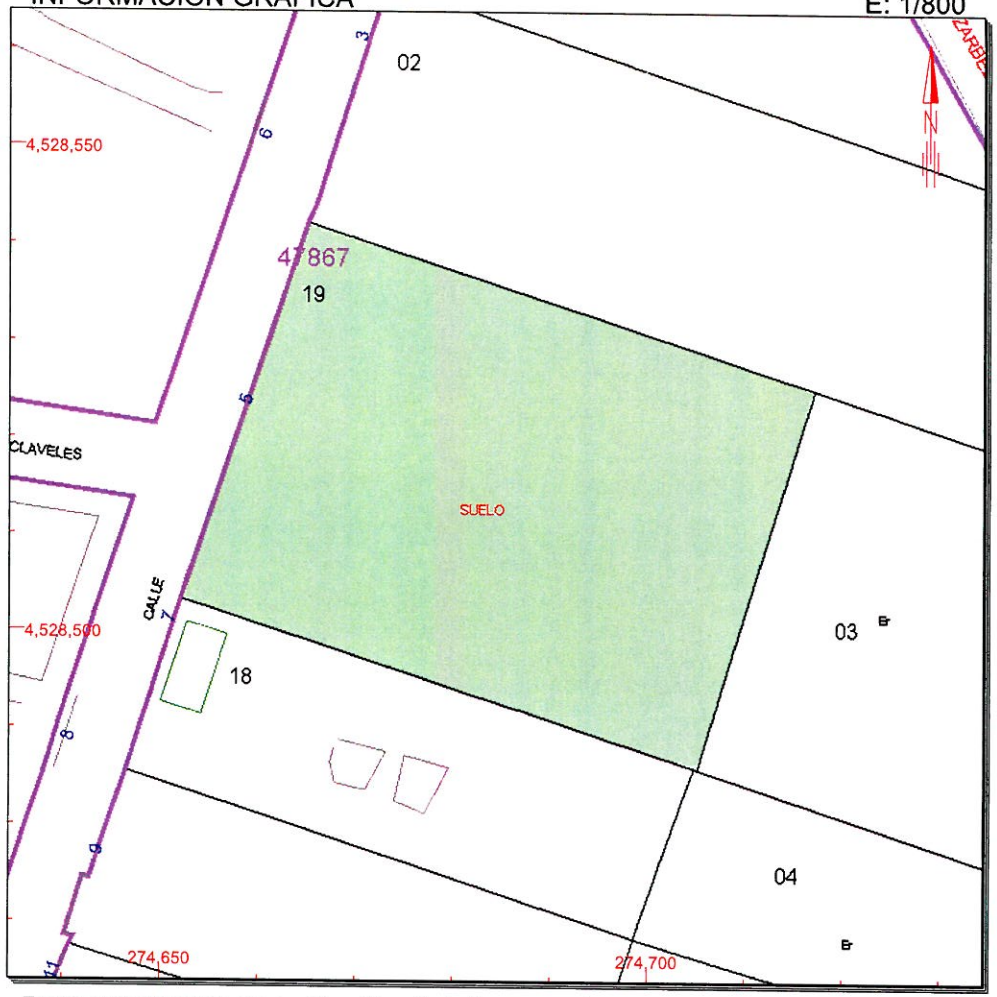

Este documento no es una certificación catastral, pero sus datos pueden ser verificados a través del 'Acceso a datos catastrales no protegidos' de la SEC.

274,700 Coordenadas U.T.M. Huso 30 ETRS89
Límite de Manzana
Límite de Parcela
Límite de Construcciones
Mobiliario y aceras
Límite zona verde
Hidrografía

Lunes , 31 de Octubre de 2016

GOBIERNO DE ESPAÑA
MINISTERIO DE HACIENDA Y ADMINISTRACIONES PÚBLICAS
SECRETARÍA DE ESTADO DE HACIENDA
DIRECCIÓN GENERAL DEL CATASTRO
Sede Electrónica del Catastro

CONSULTA DESCRIPTIVA Y GRÁFICA DE DATOS CATASTRALES BIENES INMUEBLES DE NATURALEZA URBANA

Municipio de MIRANDA DE AZAN Provincia de SALAMANCA

REFERENCIA CATASTRAL DEL INMUEBLE

4786703TL7248N0001JZ

DATOS DEL INMUEBLE

LOCALIZACIÓN

CL AMAPOLAS 1 Suelo

37187 MIRANDA DE AZAN [SALAMANCA]

USO LOCAL PRINCIPAL	AÑO CONSTRUCCIÓN
Suelo sin edif.	

COEFICIENTE DE PARTICIPACIÓN	SUPERFICIE CONSTRUIDA [m²]
100,000000	--

DATOS DE LA FINCA A LA QUE PERTENECE EL INMUEBLE

SITUACIÓN

CL AMAPOLAS 1

MIRANDA DE AZAN [SALAMANCA]

SUPERFICIE CONSTRUIDA [m²]	SUPERFICIE GRÁFICA PARCELA [m²]	TIPO DE FINCA
0	2.020	Suelo sin edificar

INFORMACIÓN GRÁFICA

E: 1/600

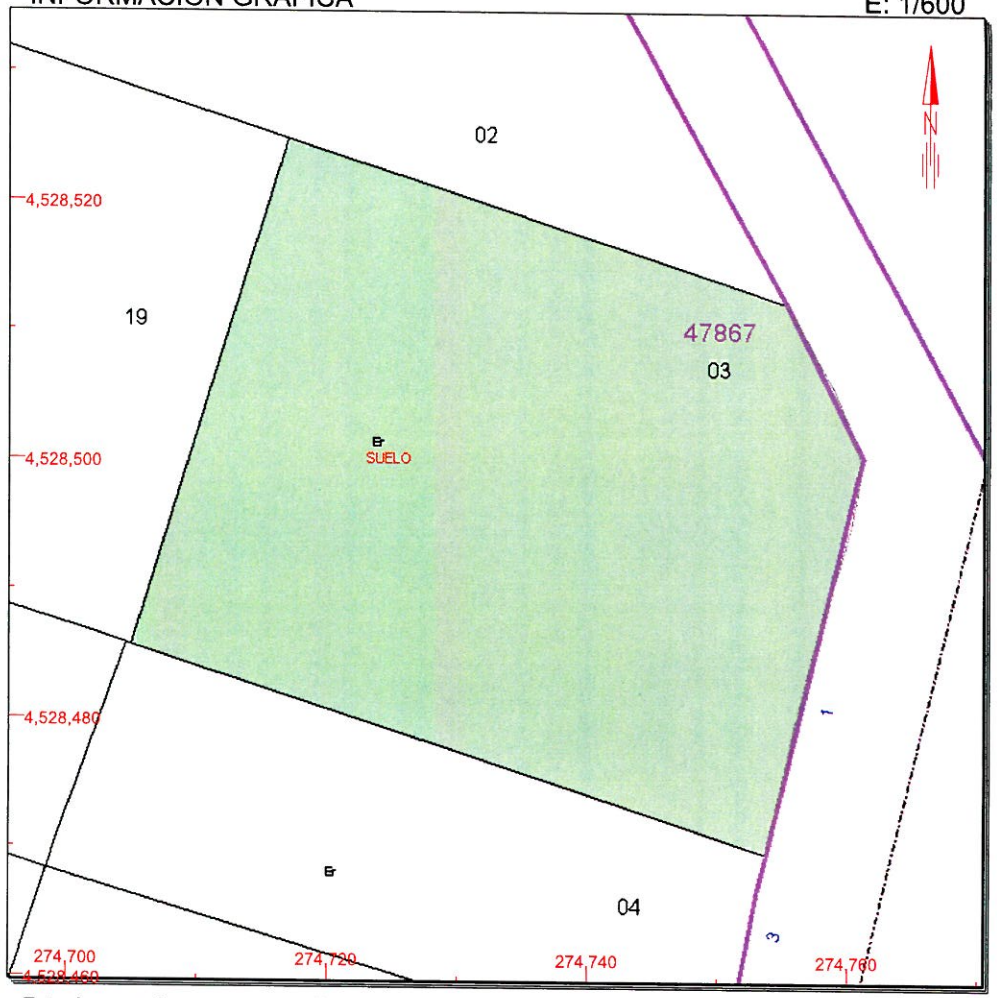

Este documento no es una certificación catastral, pero sus datos pueden ser verificados a través del 'Acceso a datos catastrales no protegidos' de la SEC.

274,760 Coordenadas U.T.M. Huso 30 ETRS89
Límite de Manzana
Límite de Parcela
Límite de Construcciones
Mobiliario y aceras
Límite zona verde
Hidrografía

Lunes , 31 de Octubre de 2016

GOBIERNO DE ESPAÑA
MINISTERIO DE HACIENDA Y ADMINISTRACIONES PÚBLICAS
SECRETARÍA DE ESTADO DE HACIENDA
DIRECCIÓN GENERAL DEL CATASTRO
Sede Electrónica del Catastro

CONSULTA DESCRIPTIVA Y GRÁFICA DE DATOS CATASTRALES BIENES INMUEBLES DE NATURALEZA URBANA

Municipio de MIRANDA DE AZAN Provincia de SALAMANCA

REFERENCIA CATASTRAL DEL INMUEBLE

4786702TL7248N0001IZ

DATOS DEL INMUEBLE

LOCALIZACIÓN

CL PETUNIAS 3

37187 MIRANDA DE AZAN [SALAMANCA]

USO LOCAL PRINCIPAL	AÑO CONSTRUCCIÓN
Residencial	2003

COEFICIENTE DE PARTICIPACIÓN	SUPERFICIE CONSTRUIDA [m²]
100,000000	92

DATOS DE LA FINCA A LA QUE PERTENECE EL INMUEBLE

SITUACIÓN

CL PETUNIAS 3

MIRANDA DE AZAN [SALAMANCA]

SUPERFICIE CONSTRUIDA [m²]	SUPERFICIE GRÁFICA PARCELA [m²]	TIPO DE FINCA
92	2.096	Parcela construida sin división horizontal

INFORMACIÓN GRÁFICA

E: 1/1000

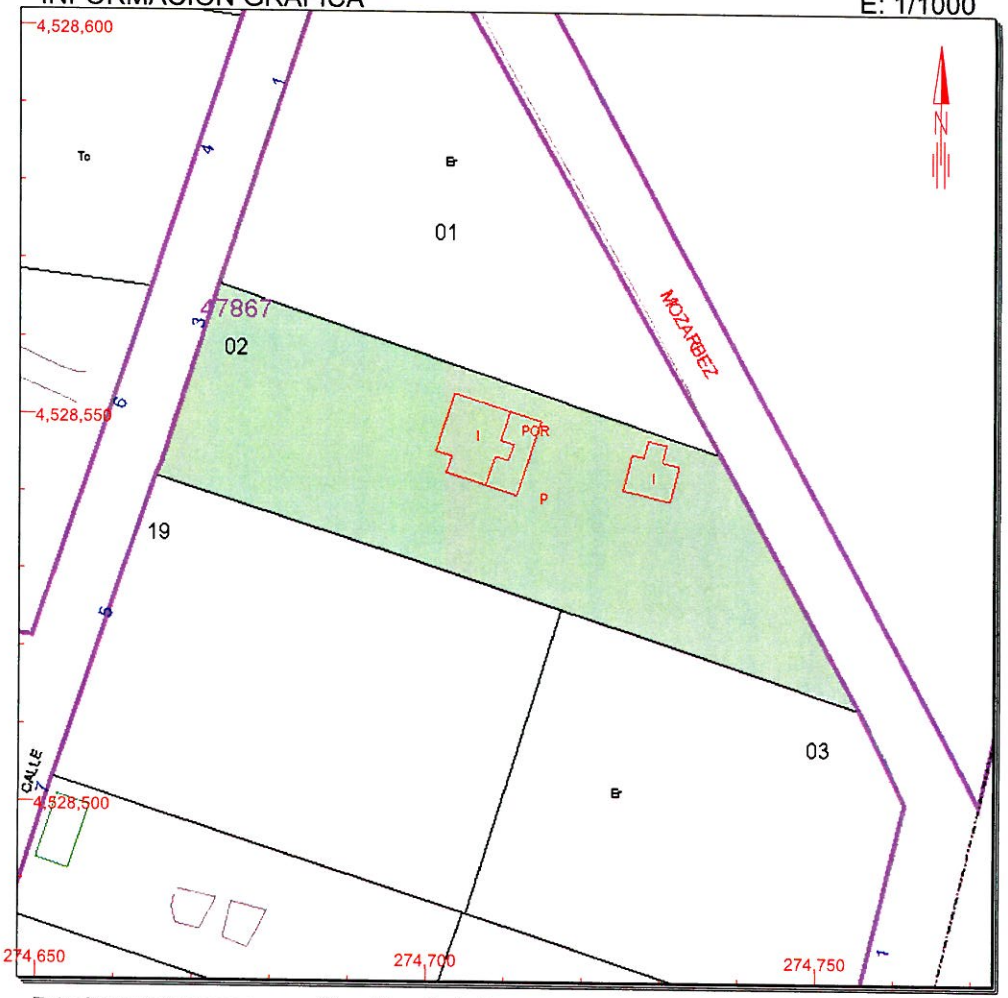

Este documento no es una certificación catastral, pero sus datos pueden ser verificados a través del 'Acceso a datos catastrales no protegidos' de la SEC.

274,750 Coordenadas U.T.M. Huso 30 ETRS89
Límite de Manzana
Límite de Parcela
Límite de Construcciones
Mobiliario y aceras
Límite zona verde
Hidrografía

Lunes , 31 de Octubre de 2016

GOBIERNO DE ESPAÑA
MINISTERIO DE HACIENDA Y ADMINISTRACIONES PÚBLICAS
SECRETARÍA DE ESTADO DE HACIENDA
DIRECCIÓN GENERAL DEL CATASTRO
Sede Electrónica del Catastro

CONSULTA DESCRIPTIVA Y GRÁFICA DE DATOS CATASTRALES BIENES INMUEBLES DE NATURALEZA URBANA

Municipio de MIRANDA DE AZAN Provincia de SALAMANCA

REFERENCIA CATASTRAL DEL INMUEBLE

4786701TL7248N0001XZ

DATOS DEL INMUEBLE

LOCALIZACIÓN

CL PETUNIAS 1 Suelo

37187 MIRANDA DE AZAN [SALAMANCA]

USO LOCAL PRINCIPAL	AÑO CONSTRUCCIÓN
Suelo sin edif.	

COEFICIENTE DE PARTICIPACIÓN	SUPERFICIE CONSTRUIDA [m²]
100,000000	--

DATOS DE LA FINCA A LA QUE PERTENECE EL INMUEBLE

SITUACIÓN

CL PETUNIAS 1

MIRANDA DE AZAN [SALAMANCA]

SUPERFICIE CONSTRUIDA [m²]	SUPERFICIE GRÁFICA PARCELA [m²]	TIPO DE FINCA
0	2.089	Suelo sin edificar

INFORMACIÓN GRÁFICA

E: 1/800

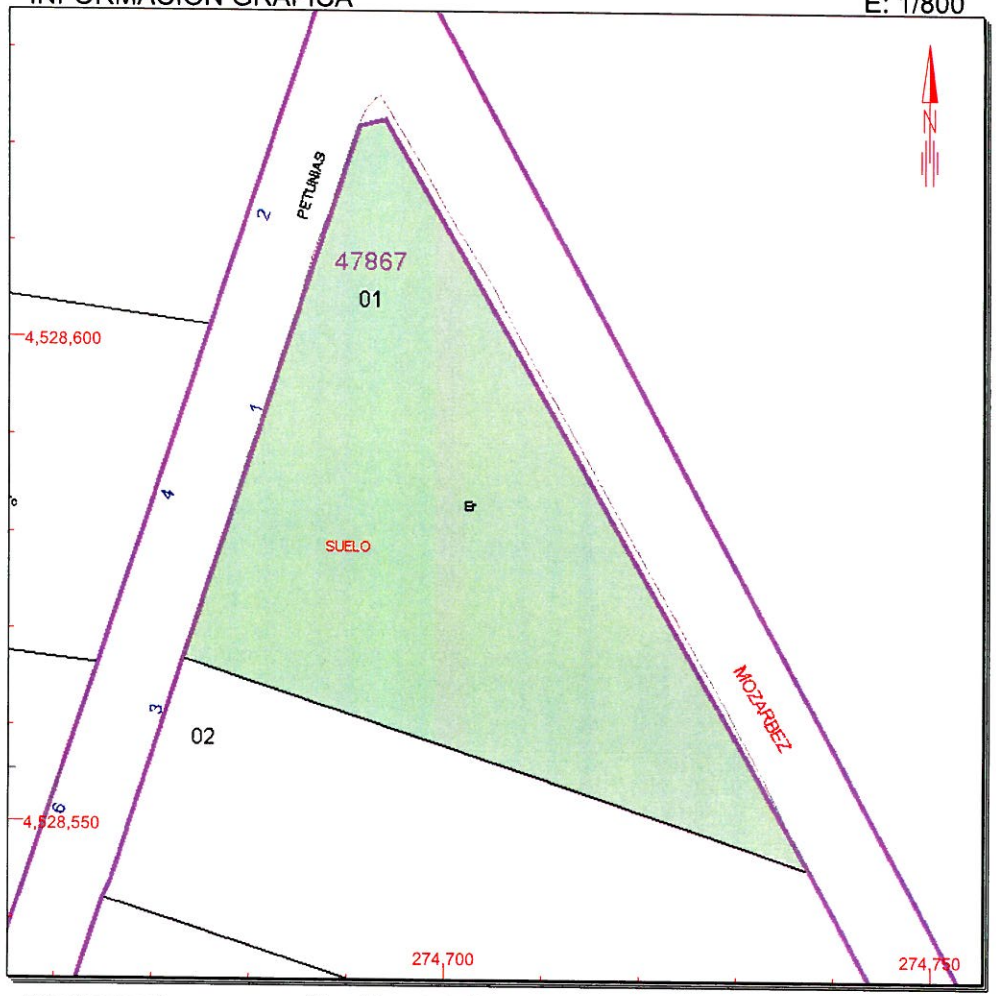

Este documento no es una certificación catastral, pero sus datos pueden ser verificados a través del 'Acceso a datos catastrales no protegidos' de la SEC.

274,750 Coordenadas U.T.M. Huso 30 ETRS89
Límite de Manzana
Límite de Parcela
Límite de Construcciones
Mobiliario y aceras
Límite zona verde
Hidrografía

Lunes , 31 de Octubre de 2016

CONSULTA

GOBIERNO DE ESPAÑA
MINISTERIO DE HACIENDA Y ADMINISTRACIONES PÚBLICAS
SECRETARÍA DE ESTADO DE HACIENDA
DIRECCIÓN GENERAL DEL CATASTRO
Sede Electrónica del Catastro

CONSULTA DESCRIPTIVA Y GRÁFICA DE DATOS CATASTRALES BIENES INMUEBLES DE NATURALEZA URBANA

Municipio de MIRANDA DE AZAN Provincia de SALAMANCA

REFERENCIA CATASTRAL DEL INMUEBLE
4786709TL7248N0001WZ

DATOS DEL INMUEBLE

LOCALIZACIÓN
CL AMAPOLAS 13 Suelo
37187 MIRANDA DE AZAN [SALAMANCA]

USO LOCAL PRINCIPAL: Suelo sin edif.
AÑO CONSTRUCCIÓN:
COEFICIENTE DE PARTICIPACIÓN: 100,000000
SUPERFICIE CONSTRUIDA [m²]: --

DATOS DE LA FINCA A LA QUE PERTENECE EL INMUEBLE

SITUACIÓN
CL AMAPOLAS 13
MIRANDA DE AZAN [SALAMANCA]

SUPERFICIE CONSTRUIDA [m²]	SUPERFICIE GRÁFICA PARCELA [m²]	TIPO DE FINCA
0	1.780	Suelo sin edificar

INFORMACIÓN GRÁFICA E: 1/600

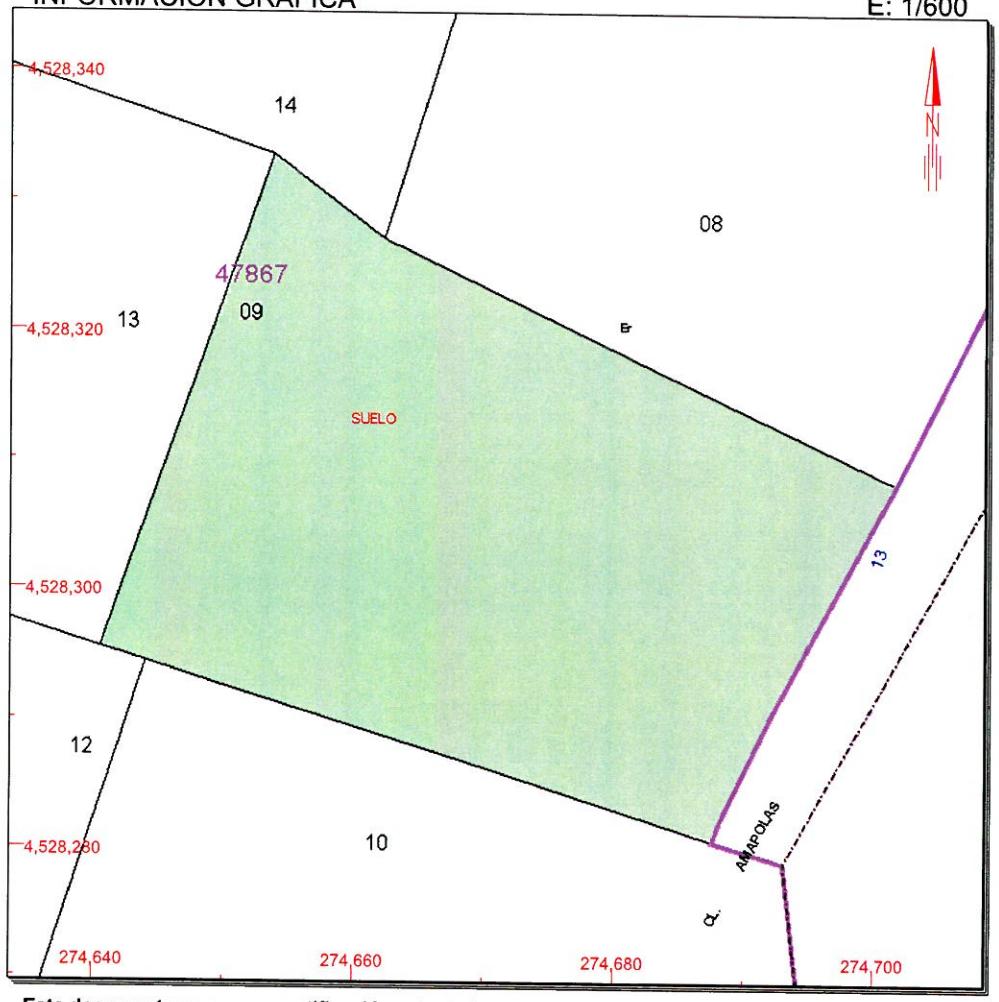

Este documento no es una certificación catastral, pero sus datos pueden ser verificados a través del 'Acceso a datos catastrales no protegidos' de la SEC.

274,700 Coordenadas U.T.M. Huso 30 ETRS89
Límite de Manzana
Límite de Parcela
Límite de Construcciones
Mobiliario y aceras
Límite zona verde
Hidrografía

Lunes , 31 de Octubre de 2016

GOBIERNO DE ESPAÑA
MINISTERIO DE HACIENDA Y ADMINISTRACIONES PÚBLICAS
SECRETARÍA DE ESTADO DE HACIENDA
DIRECCIÓN GENERAL DEL CATASTRO
Sede Electrónica del Catastro

CONSULTA DESCRIPTIVA Y GRÁFICA DE DATOS CATASTRALES BIENES INMUEBLES DE NATURALEZA URBANA

Municipio de MIRANDA DE AZAN Provincia de SALAMANCA

REFERENCIA CATASTRAL DEL INMUEBLE

4786707TL7248N0001UZ

DATOS DEL INMUEBLE

LOCALIZACIÓN

CL AMAPOLAS 9

37187 MIRANDA DE AZAN [SALAMANCA]

USO LOCAL PRINCIPAL	AÑO CONSTRUCCIÓN
Industrial	2006

COEFICIENTE DE PARTICIPACIÓN	SUPERFICIE CONSTRUIDA [m²]
100,000000	17

DATOS DE LA FINCA A LA QUE PERTENECE EL INMUEBLE

SITUACIÓN

CL AMAPOLAS 9

MIRANDA DE AZAN [SALAMANCA]

SUPERFICIE CONSTRUIDA [m²]	SUPERFICIE GRÁFICA PARCELA [m²]	TIPO DE FINCA
17	2.584	Parcela construida sin división horizontal

INFORMACIÓN GRÁFICA

E: 1/800

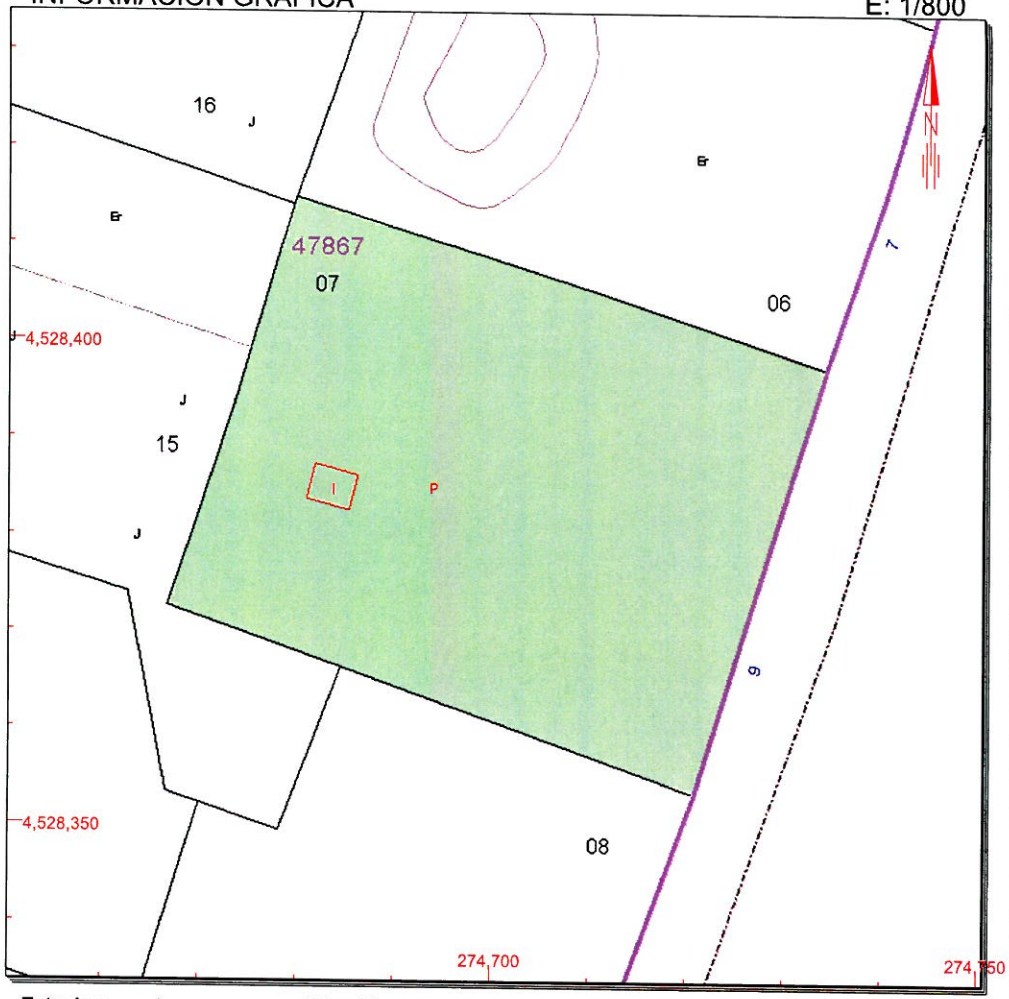

Este documento no es una certificación catastral, pero sus datos pueden ser verificados a través del 'Acceso a datos catastrales no protegidos' de la SEC.

274,750 Coordenadas U.T.M. Huso 30 ETRS89
Límite de Manzana
Límite de Parcela
Límite de Construcciones
Mobiliario y aceras
Límite zona verde
Hidrografía

Lunes , 31 de Octubre de 2016

CONSULTA

GOBIERNO DE ESPAÑA
MINISTERIO DE HACIENDA Y ADMINISTRACIONES PÚBLICAS
SECRETARÍA DE ESTADO DE HACIENDA
DIRECCIÓN GENERAL DEL CATASTRO
Sede Electrónica del Catastro

CONSULTA DESCRIPTIVA Y GRÁFICA DE DATOS CATASTRALES BIENES INMUEBLES DE NATURALEZA URBANA

Municipio de MIRANDA DE AZAN Provincia de SALAMANCA

REFERENCIA CATASTRAL DEL INMUEBLE

4786706TL7248N0001ZZ

DATOS DEL INMUEBLE

LOCALIZACIÓN

CL AMAPOLAS 7 Suelo

37187 MIRANDA DE AZAN [SALAMANCA]

USO LOCAL PRINCIPAL	AÑO CONSTRUCCIÓN
Suelo sin edif.	

COEFICIENTE DE PARTICIPACIÓN	SUPERFICIE CONSTRUIDA [m²]
100,000000	--

DATOS DE LA FINCA A LA QUE PERTENECE EL INMUEBLE

SITUACIÓN

CL AMAPOLAS 7

MIRANDA DE AZAN [SALAMANCA]

SUPERFICIE CONSTRUIDA [m²]	SUPERFICIE GRÁFICA PARCELA [m²]	TIPO DE FINCA
0	2.132	Suelo sin edificar

INFORMACIÓN GRÁFICA E: 1/800

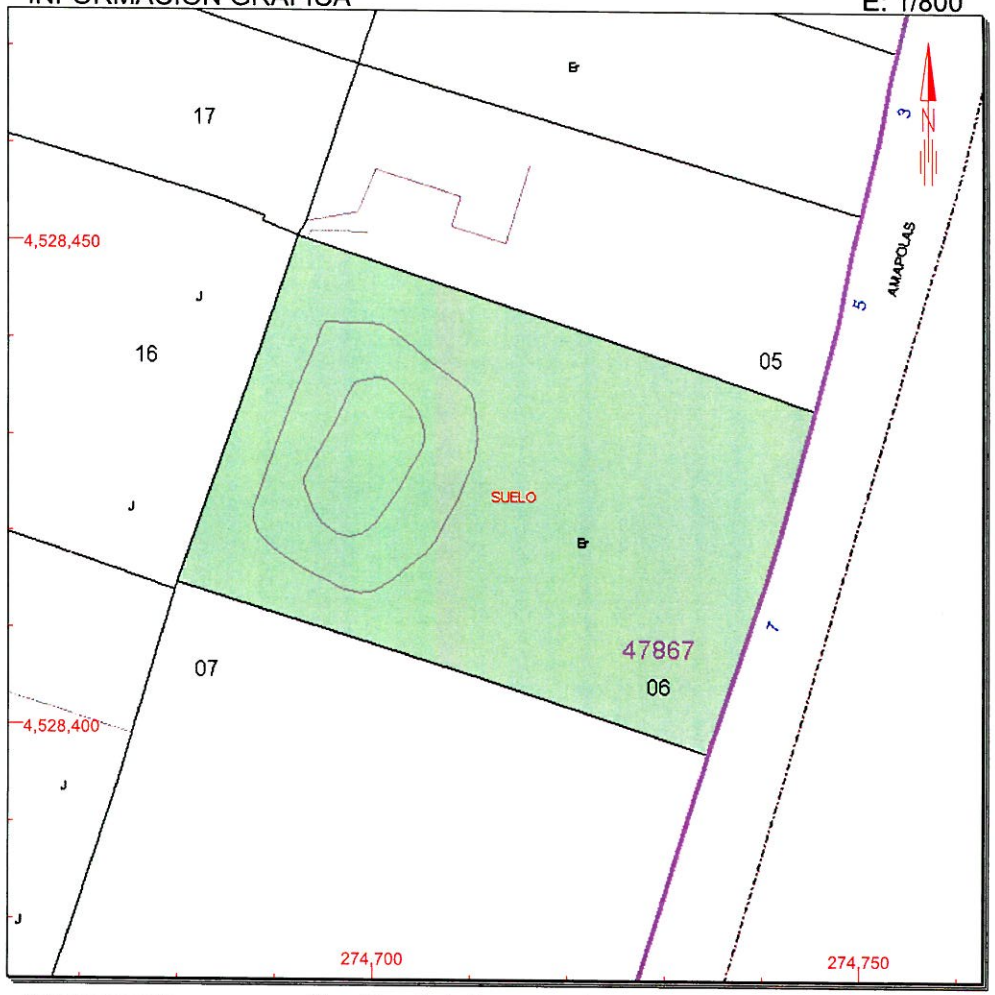

Este documento no es una certificación catastral, pero sus datos pueden ser verificados a través del 'Acceso a datos catastrales no protegidos' de la SEC.

274,750 Coordenadas U.T.M. Huso 30 ETRS89
Límite de Manzana
Límite de Parcela
Límite de Construcciones
Mobiliario y aceras
Límite zona verde
Hidrografía

Lunes , 31 de Octubre de 2016

GOBIERNO DE ESPAÑA
MINISTERIO DE HACIENDA Y ADMINISTRACIONES PÚBLICAS
SECRETARÍA DE ESTADO DE HACIENDA
DIRECCIÓN GENERAL DEL CATASTRO
Sede Electrónica del Catastro

CONSULTA DESCRIPTIVA Y GRÁFICA DE DATOS CATASTRALES BIENES INMUEBLES DE NATURALEZA URBANA

Municipio de MIRANDA DE AZAN Provincia de SALAMANCA

REFERENCIA CATASTRAL DEL INMUEBLE

4786705TL7248N0001SZ

DATOS DEL INMUEBLE

LOCALIZACIÓN

CL AMAPOLAS 5

37187 MIRANDA DE AZAN [SALAMANCA]

USO LOCAL PRINCIPAL	AÑO CONSTRUCCIÓN
Residencial	1980

COEFICIENTE DE PARTICIPACIÓN	SUPERFICIE CONSTRUIDA [m²]
100,000000	95

DATOS DE LA FINCA A LA QUE PERTENECE EL INMUEBLE

SITUACIÓN

CL AMAPOLAS 5

MIRANDA DE AZAN [SALAMANCA]

SUPERFICIE CONSTRUIDA [m²]	SUPERFICIE GRÁFICA PARCELA [m²]	TIPO DE FINCA
95	1.083	Parcela construida sin división horizontal

ELEMENTOS DE CONSTRUCCIÓN

Uso	Escalera	Planta	Puerta	Superficie m²
VIVIENDA		00	01	48
DEPORTIVO		00	01	40
ALMACEN		00	01	7

INFORMACIÓN GRÁFICA E: 1/600

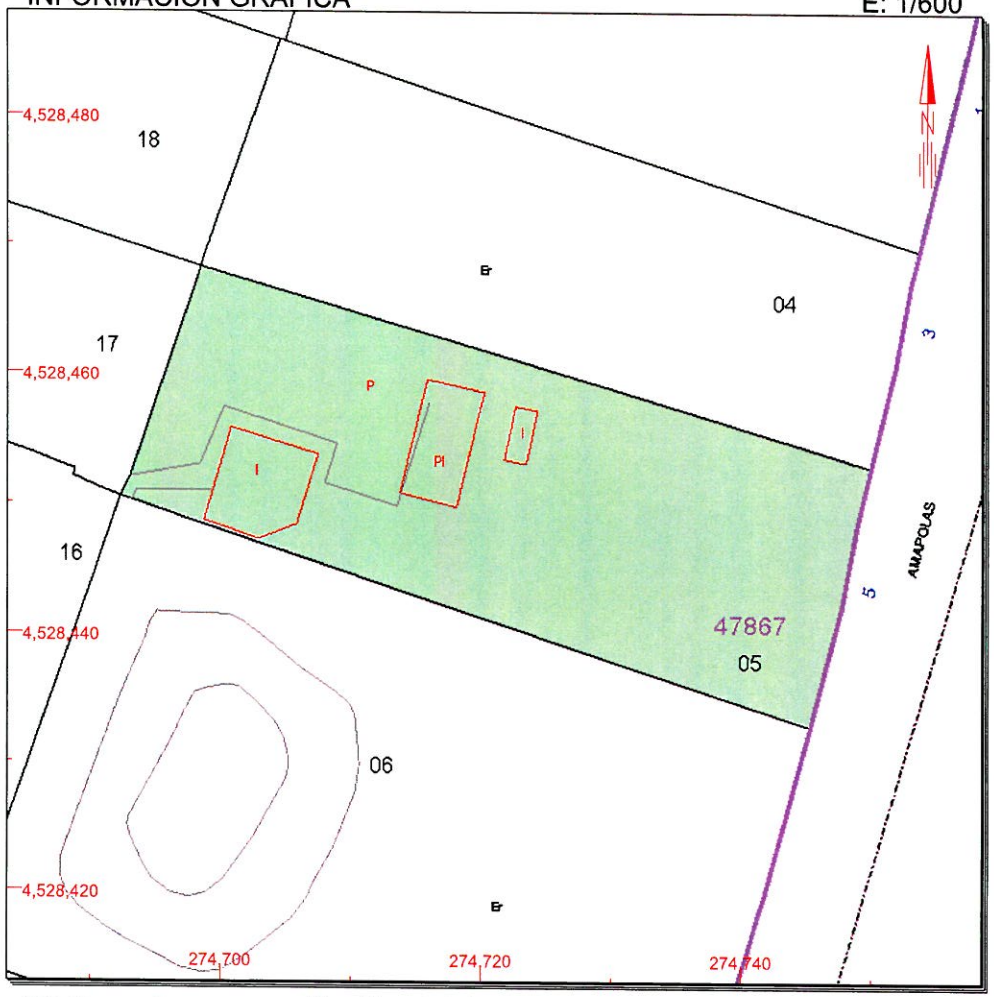

Este documento no es una certificación catastral, pero sus datos pueden ser verificados a través del 'Acceso a datos catastrales no protegidos' de la SEC.

274,740 Coordenadas U.T.M. Huso 30 ETRS89
Límite de Manzana
Límite de Parcela
Límite de Construcciones
Mobiliario y aceras
Límite zona verde
Hidrografía

Lunes , 31 de Octubre de 2016

GOBIERNO DE ESPAÑA
MINISTERIO DE HACIENDA Y ADMINISTRACIONES PÚBLICAS
SECRETARÍA DE ESTADO DE HACIENDA
DIRECCIÓN GENERAL DEL CATASTRO
Sede Electrónica del Catastro

CONSULTA DESCRIPTIVA Y GRÁFICA DE DATOS CATASTRALES BIENES INMUEBLES DE NATURALEZA URBANA

Municipio de MIRANDA DE AZAN Provincia de SALAMANCA

REFERENCIA CATASTRAL DEL INMUEBLE

4786704TL7248N0001EZ

DATOS DEL INMUEBLE

LOCALIZACIÓN

CL AMAPOLAS 3 Suelo

37187 MIRANDA DE AZAN [SALAMANCA]

USO LOCAL PRINCIPAL: **Suelo sin edif.**

AÑO CONSTRUCCIÓN:

COEFICIENTE DE PARTICIPACIÓN: **100,000000**

SUPERFICIE CONSTRUIDA [m²]: **--**

DATOS DE LA FINCA A LA QUE PERTENECE EL INMUEBLE

SITUACIÓN

CL AMAPOLAS 3

MIRANDA DE AZAN [SALAMANCA]

SUPERFICIE CONSTRUIDA [m²]	SUPERFICIE GRÁFICA PARCELA [m²]	TIPO DE FINCA
0	946	Suelo sin edificar

INFORMACIÓN GRÁFICA E: 1/600

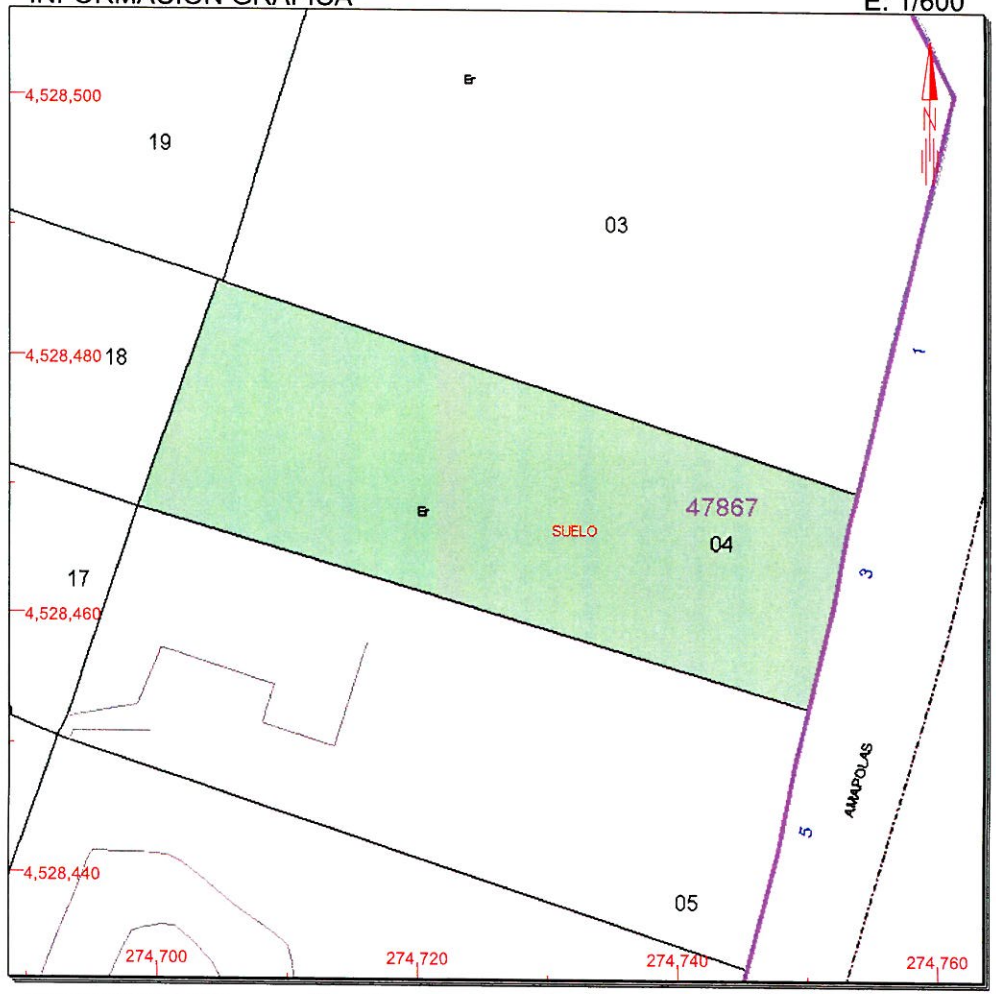

Este documento no es una certificación catastral, pero sus datos pueden ser verificados a través del 'Acceso a datos catastrales no protegidos' de la SEC.

274,760 Coordenadas U.T.M. Huso 30 ETRS89
Límite de Manzana
Límite de Parcela
Límite de Construcciones
Mobiliario y aceras
Límite zona verde
Hidrografía

Lunes , 31 de Octubre de 2016

GOBIERNO DE ESPAÑA
MINISTERIO DE HACIENDA Y ADMINISTRACIONES PÚBLICAS
SECRETARÍA DE ESTADO DE HACIENDA
DIRECCIÓN GENERAL DEL CATASTRO
Sede Electrónica del Catastro

CONSULTA DESCRIPTIVA Y GRÁFICA DE DATOS CATASTRALES BIENES INMUEBLES DE NATURALEZA URBANA

Municipio de MIRANDA DE AZAN Provincia de SALAMANCA

REFERENCIA CATASTRAL DEL INMUEBLE

4585411TL7248N0001GZ

DATOS DEL INMUEBLE

LOCALIZACIÓN

CL PETUNIAS 14

37187 MIRANDA DE AZAN [SALAMANCA]

USO LOCAL PRINCIPAL	AÑO CONSTRUCCIÓN
Residencial	1990

COEFICIENTE DE PARTICIPACIÓN	SUPERFICIE CONSTRUIDA [m²]
100,000000	48

DATOS DE LA FINCA A LA QUE PERTENECE EL INMUEBLE

SITUACIÓN

CL PETUNIAS 14

MIRANDA DE AZAN [SALAMANCA]

SUPERFICIE CONSTRUIDA [m²]	SUPERFICIE GRÁFICA PARCELA [m²]	TIPO DE FINCA
48	1.741	Parcela construida sin división horizontal

ELEMENTOS DE CONSTRUCCIÓN

Uso	Escalera	Planta	Puerta	Superficie m²
VIVIENDA	1	00	01	30
ALMACEN	1	00	02	18
ELEMENTOS COMUNES				

INFORMACIÓN GRÁFICA

E: 1/600

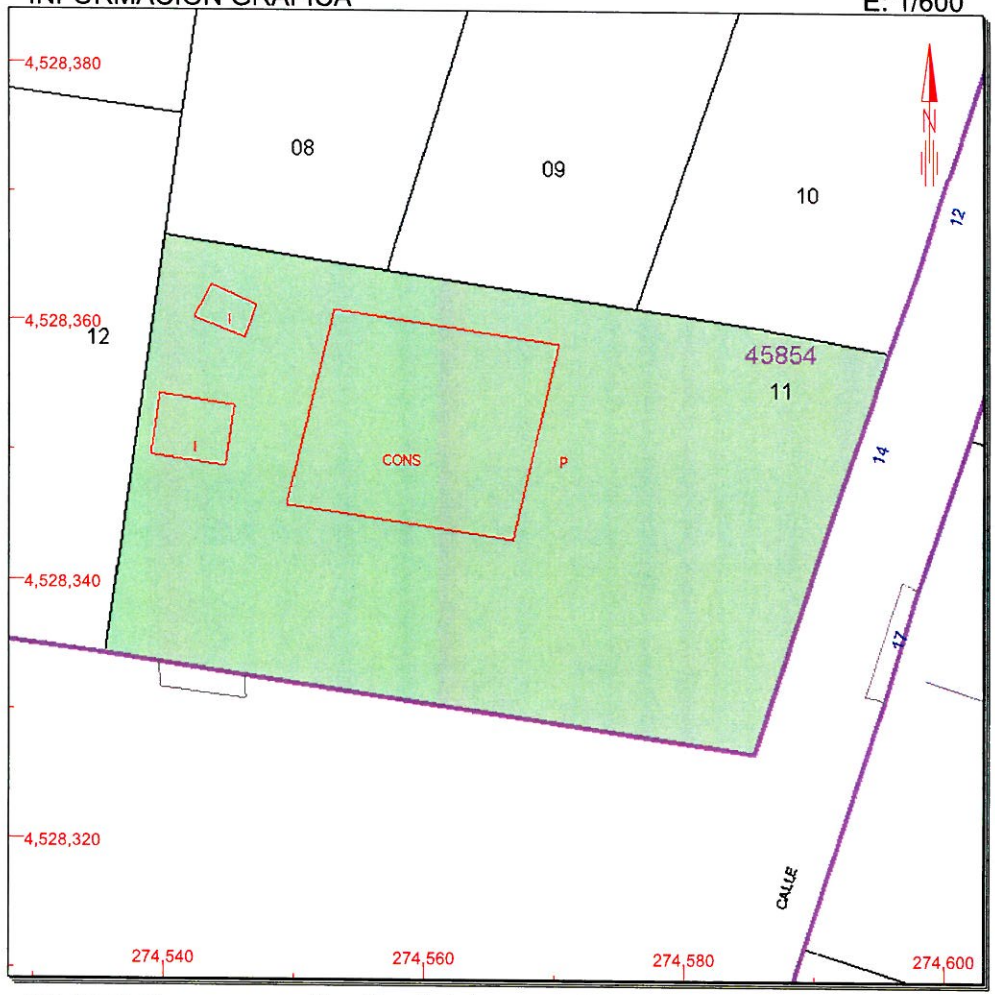

Este documento no es una certificación catastral, pero sus datos pueden ser verificados a través del 'Acceso a datos catastrales no protegidos' de la SEC.

274,600 Coordenadas U.T.M. Huso 30 ETRS89
Límite de Manzana
Límite de Parcela
Límite de Construcciones
Mobiliario y aceras
Límite zona verde
Hidrografía

Lunes , 31 de Octubre de 2016

COPIA

GOBIERNO DE ESPAÑA
MINISTERIO DE HACIENDA Y ADMINISTRACIONES PÚBLICAS
SECRETARÍA DE ESTADO DE HACIENDA
DIRECCIÓN GENERAL DEL CATASTRO
Sede Electrónica del Catastro

CONSULTA DESCRIPTIVA Y GRÁFICA DE DATOS CATASTRALES BIENES INMUEBLES DE NATURALEZA URBANA

Municipio de MIRANDA DE AZAN Provincia de SALAMANCA

REFERENCIA CATASTRAL DEL INMUEBLE
4585406TL7248N0001BZ

DATOS DEL INMUEBLE

LOCALIZACIÓN
CL LAS DALIAS 7
37187 MIRANDA DE AZAN [SALAMANCA]

USO LOCAL PRINCIPAL	AÑO CONSTRUCCIÓN
Residencial	1990

COEFICIENTE DE PARTICIPACIÓN	SUPERFICIE CONSTRUIDA [m²]
100,000000	54

DATOS DE LA FINCA A LA QUE PERTENECE EL INMUEBLE

SITUACIÓN
CL LAS DALIAS 7
MIRANDA DE AZAN [SALAMANCA]

SUPERFICIE CONSTRUIDA [m²]	SUPERFICIE GRÁFICA PARCELA [m²]	TIPO DE FINCA
54	2.219	Parcela construida sin división horizontal

ELEMENTOS DE CONSTRUCCIÓN

Uso	Escalera	Planta	Puerta	Superficie m²
VIVIENDA	1	00	01	48
ALMACEN	1	00	02	6

INFORMACIÓN GRÁFICA E: 1/800

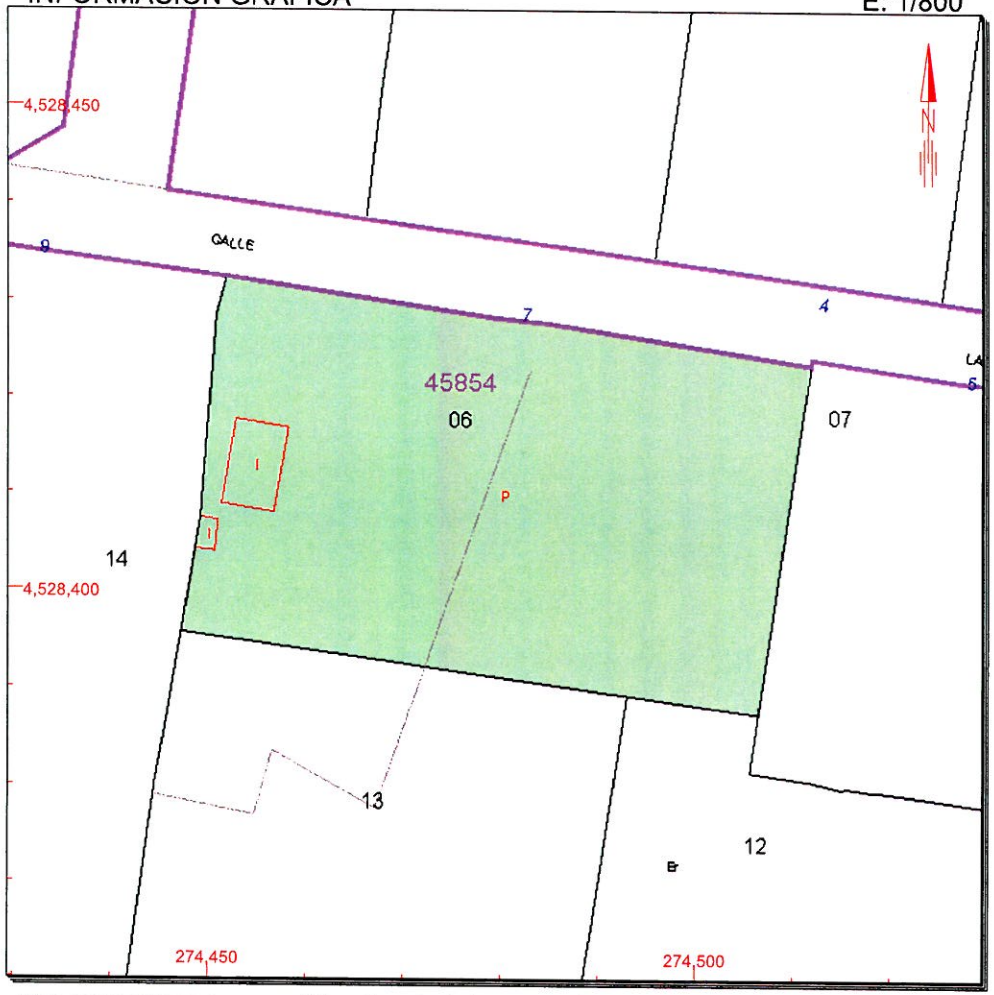

Este documento no es una certificación catastral, pero sus datos pueden ser verificados a través del 'Acceso a datos catastrales no protegidos' de la SEC.

274,500 Coordenadas U.T.M. Huso 30 ETRS89
Límite de Manzana
Límite de Parcela
Límite de Construcciones
Mobiliario y aceras
Límite zona verde
Hidrografía

Lunes , 31 de Octubre de 2016

GOBIERNO DE ESPAÑA
MINISTERIO DE HACIENDA Y ADMINISTRACIONES PÚBLICAS
SECRETARÍA DE ESTADO DE HACIENDA
DIRECCIÓN GENERAL DEL CATASTRO
Sede Electrónica del Catastro

CONSULTA DESCRIPTIVA Y GRÁFICA DE DATOS CATASTRALES BIENES INMUEBLES DE NATURALEZA URBANA

Municipio de MIRANDA DE AZAN Provincia de SALAMANCA

REFERENCIA CATASTRAL DEL INMUEBLE

4585412TL7248N0001QZ

DATOS DEL INMUEBLE

LOCALIZACIÓN

CL NARCISOS 2 Suelo

37187 MIRANDA DE AZAN [SALAMANCA]

USO LOCAL PRINCIPAL: **Suelo sin edif.**

AÑO CONSTRUCCIÓN:

COEFICIENTE DE PARTICIPACIÓN: **100,000000**

SUPERFICIE CONSTRUIDA [m²]: **--**

DATOS DE LA FINCA A LA QUE PERTENECE EL INMUEBLE

SITUACIÓN

CL NARCISOS 2

MIRANDA DE AZAN [SALAMANCA]

SUPERFICIE CONSTRUIDA [m²]	SUPERFICIE GRÁFICA PARCELA [m²]	TIPO DE FINCA
0	2.200	Suelo sin edificar

INFORMACIÓN GRÁFICA

E: 1/600

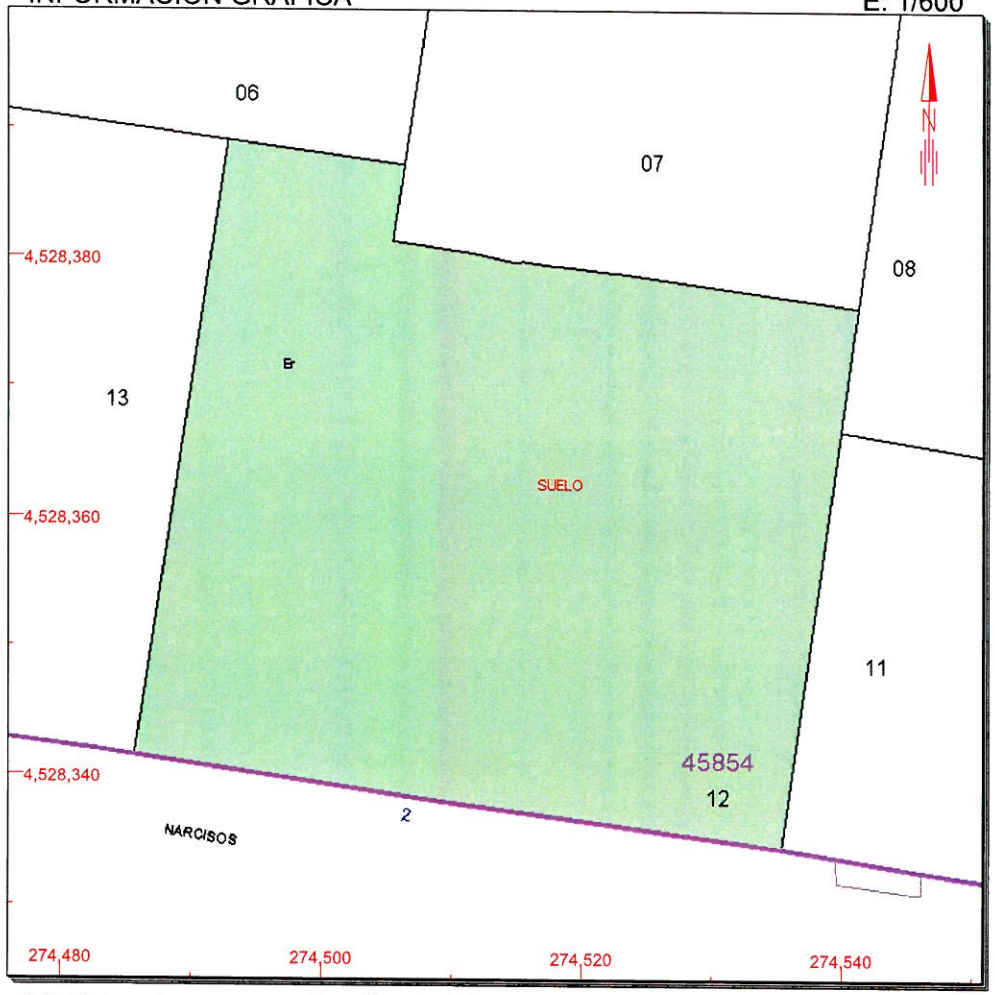

Este documento no es una certificación catastral, pero sus datos pueden ser verificados a través del 'Acceso a datos catastrales no protegidos' de la SEC.

274,540 Coordenadas U.T.M. Huso 30 ETRS89
Límite de Manzana
Límite de Parcela
Límite de Construcciones
Mobiliario y aceras
Límite zona verde
Hidrografía

Lunes , 31 de Octubre de 2016

GOBIERNO DE ESPAÑA
MINISTERIO DE HACIENDA Y ADMINISTRACIONES PÚBLICAS
SECRETARÍA DE ESTADO DE HACIENDA
DIRECCIÓN GENERAL DEL CATASTRO
Sede Electrónica del Catastro

CONSULTA DESCRIPTIVA Y GRÁFICA DE DATOS CATASTRALES BIENES INMUEBLES DE NATURALEZA URBANA

Municipio de MIRANDA DE AZAN Provincia de SALAMANCA

REFERENCIA CATASTRAL DEL INMUEBLE

4585413TL7248N0001PZ

DATOS DEL INMUEBLE

LOCALIZACIÓN

CL NARCISOS 4

37187 MIRANDA DE AZAN [SALAMANCA]

USO LOCAL PRINCIPAL	AÑO CONSTRUCCIÓN
Almacén,Estac.	1990

COEFICIENTE DE PARTICIPACIÓN	SUPERFICIE CONSTRUIDA [m²]
100,000000	20

DATOS DE LA FINCA A LA QUE PERTENECE EL INMUEBLE

SITUACIÓN

CL NARCISOS 4

MIRANDA DE AZAN [SALAMANCA]

SUPERFICIE CONSTRUIDA [m²]	SUPERFICIE GRÁFICA PARCELA [m²]	TIPO DE FINCA
20	2.233	Parcela construida sin división horizontal

ELEMENTOS DE CONSTRUCCIÓN

Uso	Escalera	Planta	Puerta	Superficie m²
ALMACEN	1	00	01	20
ELEMENTOS COMUNES				

INFORMACIÓN GRÁFICA E: 1/600

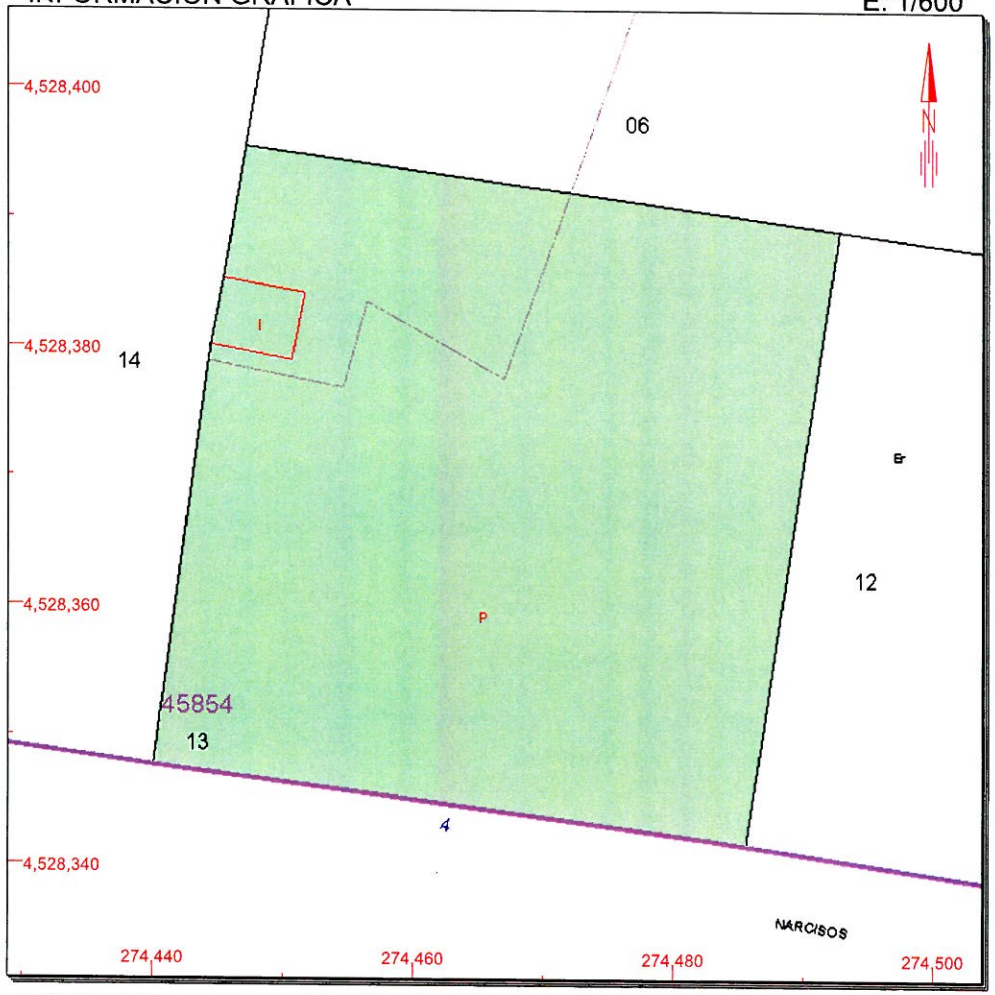

Este documento no es una certificación catastral, pero sus datos pueden ser verificados a través del 'Acceso a datos catastrales no protegidos' de la SEC.

274,500 Coordenadas U.T.M. Huso 30 ETRS89
Límite de Manzana
Límite de Parcela
Límite de Construcciones
Mobiliario y aceras
Límite zona verde
Hidrografía

Lunes , 31 de Octubre de 2016

GOBIERNO DE ESPAÑA
MINISTERIO DE HACIENDA Y ADMINISTRACIONES PÚBLICAS
SECRETARÍA DE ESTADO DE HACIENDA
DIRECCIÓN GENERAL DEL CATASTRO
Sede Electrónica del Catastro

CONSULTA DESCRIPTIVA Y GRÁFICA DE DATOS CATASTRALES BIENES INMUEBLES DE NATURALEZA URBANA

Municipio de MIRANDA DE AZAN Provincia de SALAMANCA

REFERENCIA CATASTRAL DEL INMUEBLE

4585414TL7248N0001LZ

DATOS DEL INMUEBLE

LOCALIZACIÓN

CL LAS DALIAS 9

37187 MIRANDA DE AZAN [SALAMANCA]

USO LOCAL PRINCIPAL	AÑO CONSTRUCCIÓN
Residencial	2004

COEFICIENTE DE PARTICIPACIÓN	SUPERFICIE CONSTRUIDA [m²]
100,000000	76

DATOS DE LA FINCA A LA QUE PERTENECE EL INMUEBLE

SITUACIÓN

CL LAS DALIAS 9

MIRANDA DE AZAN [SALAMANCA]

SUPERFICIE CONSTRUIDA [m²]	SUPERFICIE GRÁFICA PARCELA [m²]	TIPO DE FINCA
76	3.326	Parcela construida sin división horizontal

INFORMACIÓN GRÁFICA E: 1/1000

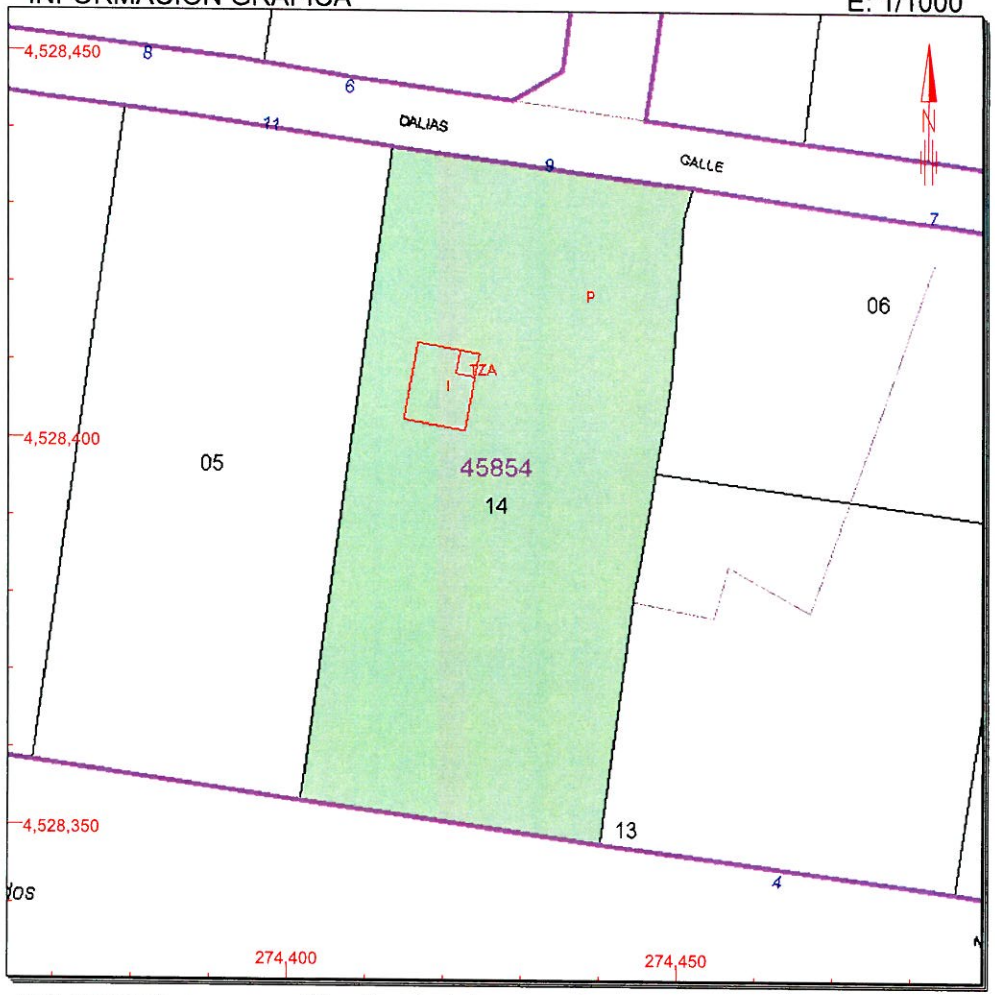

Este documento no es una certificación catastral, pero sus datos pueden ser verificados a través del 'Acceso a datos catastrales no protegidos' de la SEC.

274,450 Coordenadas U.T.M. Huso 30 ETRS89
Límite de Manzana
Límite de Parcela
Límite de Construcciones
Mobiliario y aceras
Límite zona verde
Hidrografía

Lunes , 31 de Octubre de 2016

GOBIERNO DE ESPAÑA
MINISTERIO DE HACIENDA Y ADMINISTRACIONES PÚBLICAS
SECRETARÍA DE ESTADO DE HACIENDA
DIRECCIÓN GENERAL DEL CATASTRO
Sede Electrónica del Catastro

CONSULTA DESCRIPTIVA Y GRÁFICA DE DATOS CATASTRALES BIENES INMUEBLES DE NATURALEZA URBANA

Municipio de MIRANDA DE AZAN Provincia de SALAMANCA

REFERENCIA CATASTRAL DEL INMUEBLE

4585405TL7248N0001AZ

DATOS DEL INMUEBLE

LOCALIZACIÓN

CL LAS DALIAS 11 Suelo

37187 MIRANDA DE AZAN [SALAMANCA]

USO LOCAL PRINCIPAL	AÑO CONSTRUCCIÓN
Suelo sin edif.	

COEFICIENTE DE PARTICIPACIÓN	SUPERFICIE CONSTRUIDA [m²]
100,000000	--

DATOS DE LA FINCA A LA QUE PERTENECE EL INMUEBLE

SITUACIÓN

CL LAS DALIAS 11

MIRANDA DE AZAN [SALAMANCA]

SUPERFICIE CONSTRUIDA [m²]	SUPERFICIE GRÁFICA PARCELA [m²]	TIPO DE FINCA
--	2.957	Suelo sin edificar

INFORMACIÓN GRÁFICA

E: 1/1000

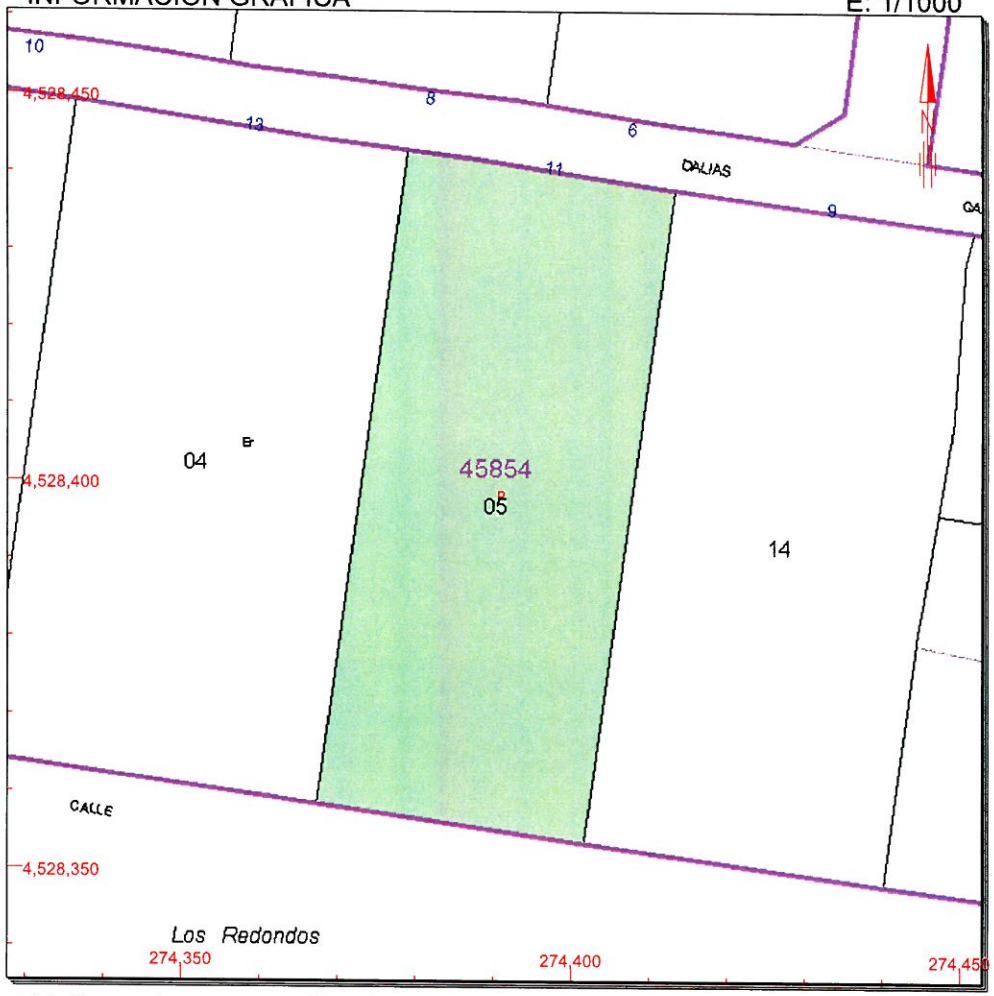

Este documento no es una certificación catastral, pero sus datos pueden ser verificados a través del 'Acceso a datos catastrales no protegidos' de la SEC.

274,450 Coordenadas U.T.M. Huso 30 ETRS89
Límite de Manzana
Límite de Parcela
Límite de Construcciones
Mobiliario y aceras
Límite zona verde
Hidrografía

Lunes , 31 de Octubre de 2016

GOBIERNO DE ESPAÑA
MINISTERIO DE HACIENDA Y ADMINISTRACIONES PÚBLICAS
SECRETARÍA DE ESTADO DE HACIENDA
DIRECCIÓN GENERAL DEL CATASTRO
Sede Electrónica del Catastro

CONSULTA DESCRIPTIVA Y GRÁFICA DE DATOS CATASTRALES BIENES INMUEBLES DE NATURALEZA URBANA

Municipio de MIRANDA DE AZAN Provincia de SALAMANCA

REFERENCIA CATASTRAL DEL INMUEBLE
4585404TL7248N0001WZ

DATOS DEL INMUEBLE

LOCALIZACIÓN
CL LAS DALIAS 13 Suelo
37187 MIRANDA DE AZAN [SALAMANCA]

USO LOCAL PRINCIPAL: Suelo sin edif.
AÑO CONSTRUCCIÓN:
COEFICIENTE DE PARTICIPACIÓN: 100,000000
SUPERFICIE CONSTRUIDA [m²]: --

DATOS DE LA FINCA A LA QUE PERTENECE EL INMUEBLE

SITUACIÓN
CL LAS DALIAS 13
MIRANDA DE AZAN [SALAMANCA]

SUPERFICIE CONSTRUIDA [m²]	SUPERFICIE GRÁFICA PARCELA [m²]	TIPO DE FINCA
--	3.657	Suelo sin edificar

INFORMACIÓN GRÁFICA E: 1/1000

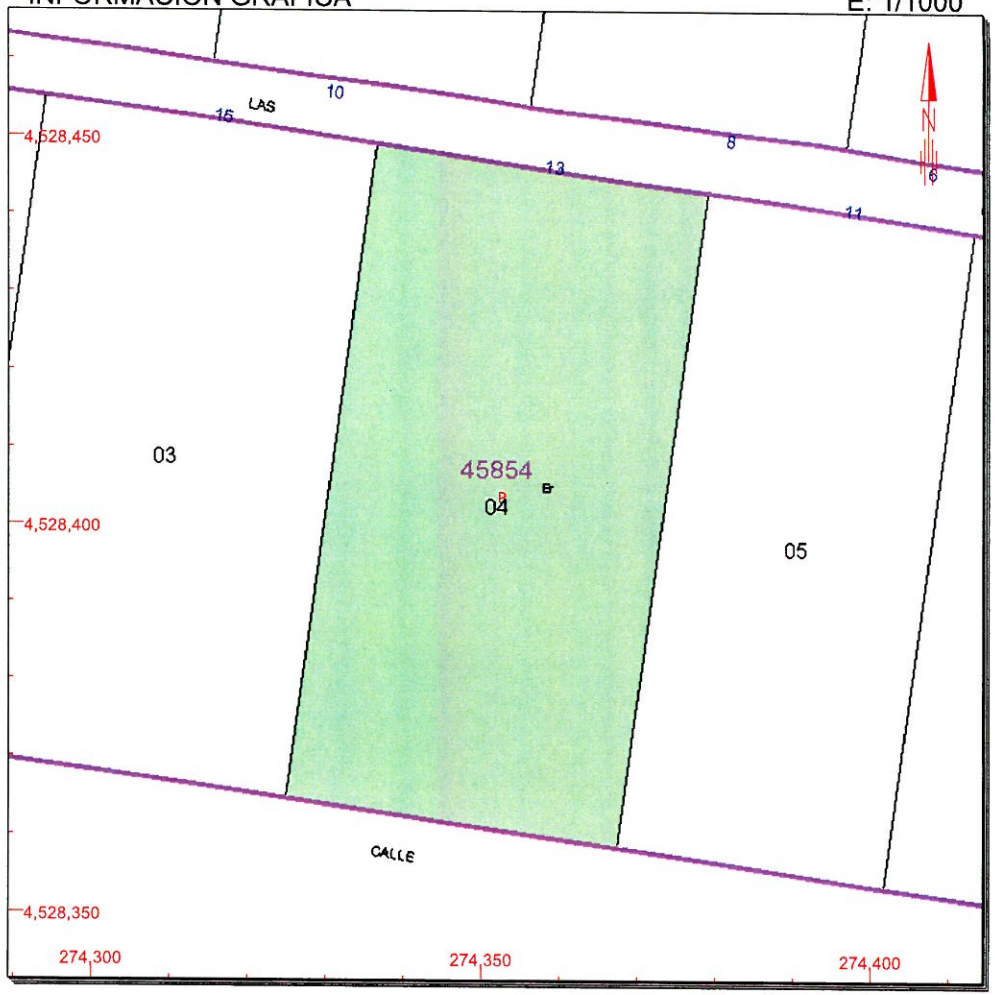

Este documento no es una certificación catastral, pero sus datos pueden ser verificados a través del 'Acceso a datos catastrales no protegidos' de la SEC.

274,400 Coordenadas U.T.M. Huso 30 ETRS89
Límite de Manzana
Límite de Parcela
Límite de Construcciones
Mobiliario y aceras
Límite zona verde
Hidrografía

Lunes , 31 de Octubre de 2016

CONSULTA

GOBIERNO DE ESPAÑA
MINISTERIO DE HACIENDA Y ADMINISTRACIONES PÚBLICAS
SECRETARÍA DE ESTADO DE HACIENDA
DIRECCIÓN GENERAL DEL CATASTRO
Sede Electrónica del Catastro

CONSULTA DESCRIPTIVA Y GRÁFICA DE DATOS CATASTRALES BIENES INMUEBLES DE NATURALEZA URBANA

Municipio de MIRANDA DE AZAN Provincia de SALAMANCA

REFERENCIA CATASTRAL DEL INMUEBLE

4585403TL7248N0001HZ

DATOS DEL INMUEBLE

LOCALIZACIÓN

CL LAS DALIAS 15 Suelo

37187 MIRANDA DE AZAN [SALAMANCA]

USO LOCAL PRINCIPAL: **Suelo sin edif.**

AÑO CONSTRUCCIÓN:

COEFICIENTE DE PARTICIPACIÓN: **100,000000**

SUPERFICIE CONSTRUIDA [m²]: **--**

DATOS DE LA FINCA A LA QUE PERTENECE EL INMUEBLE

SITUACIÓN

CL LAS DALIAS 15

MIRANDA DE AZAN [SALAMANCA]

SUPERFICIE CONSTRUIDA [m²]	SUPERFICIE GRÁFICA PARCELA [m²]	TIPO DE FINCA
--	3.659	Suelo sin edificar

INFORMACIÓN GRÁFICA

E: 1/1000

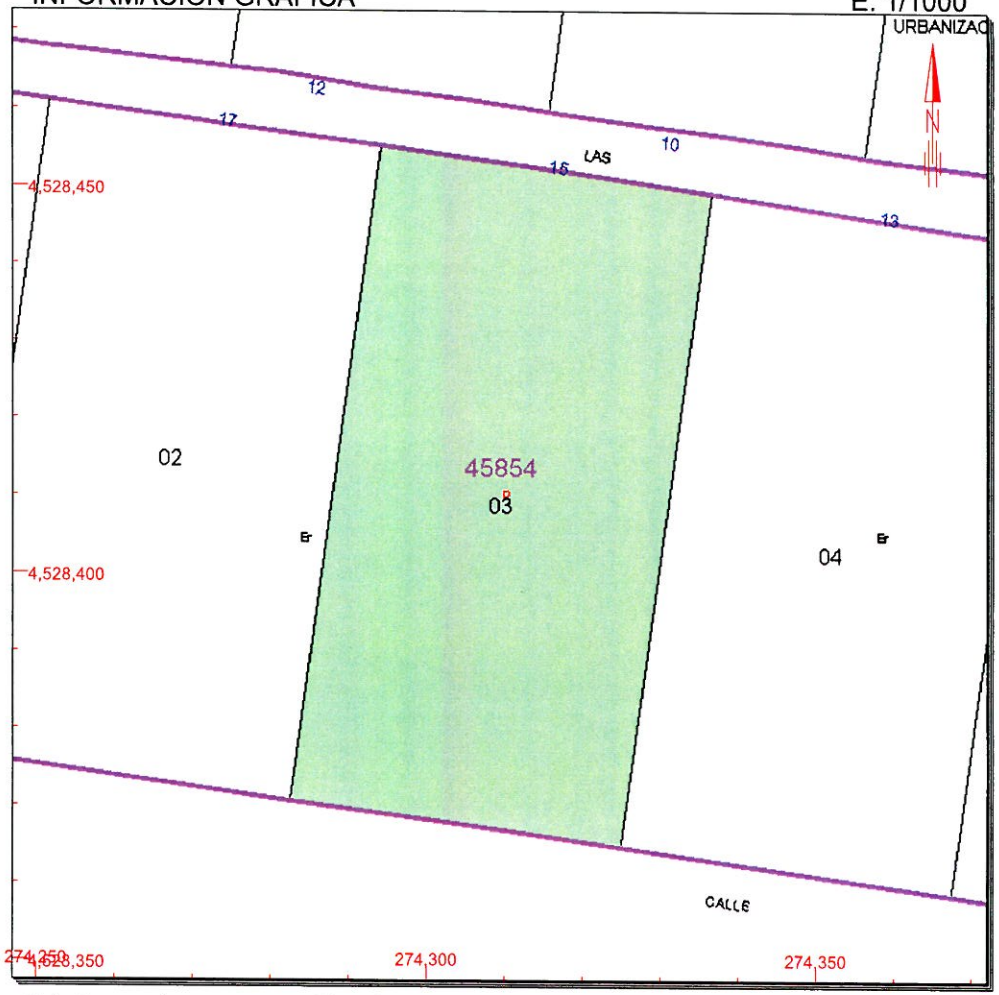

Este documento no es una certificación catastral, pero sus datos pueden ser verificados a través del 'Acceso a datos catastrales no protegidos' de la SEC.

274,350 Coordenadas U.T.M. Huso 30 ETRS89
Límite de Manzana
Límite de Parcela
Límite de Construcciones
Mobiliario y aceras
Límite zona verde
Hidrografía

Lunes , 31 de Octubre de 2016

GOBIERNO DE ESPAÑA
MINISTERIO DE HACIENDA Y ADMINISTRACIONES PÚBLICAS
SECRETARÍA DE ESTADO DE HACIENDA
DIRECCIÓN GENERAL DEL CATASTRO
Sede Electrónica del Catastro

CONSULTA DESCRIPTIVA Y GRÁFICA DE DATOS CATASTRALES BIENES INMUEBLES DE NATURALEZA URBANA

Municipio de MIRANDA DE AZAN Provincia de SALAMANCA

REFERENCIA CATASTRAL DEL INMUEBLE
4585402TL7248N0001UZ

DATOS DEL INMUEBLE

LOCALIZACIÓN
CL LAS DALIAS 17 Suelo
37187 MIRANDA DE AZAN [SALAMANCA]

USO LOCAL PRINCIPAL: Suelo sin edif.
AÑO CONSTRUCCIÓN:
COEFICIENTE DE PARTICIPACIÓN: 100,000000
SUPERFICIE CONSTRUIDA [m²]: --

DATOS DE LA FINCA A LA QUE PERTENECE EL INMUEBLE

SITUACIÓN
CL LAS DALIAS 17
MIRANDA DE AZAN [SALAMANCA]

SUPERFICIE CONSTRUIDA [m²]	SUPERFICIE GRÁFICA PARCELA [m²]	TIPO DE FINCA
--	3.655	Suelo sin edificar

INFORMACIÓN GRÁFICA E: 1/1000

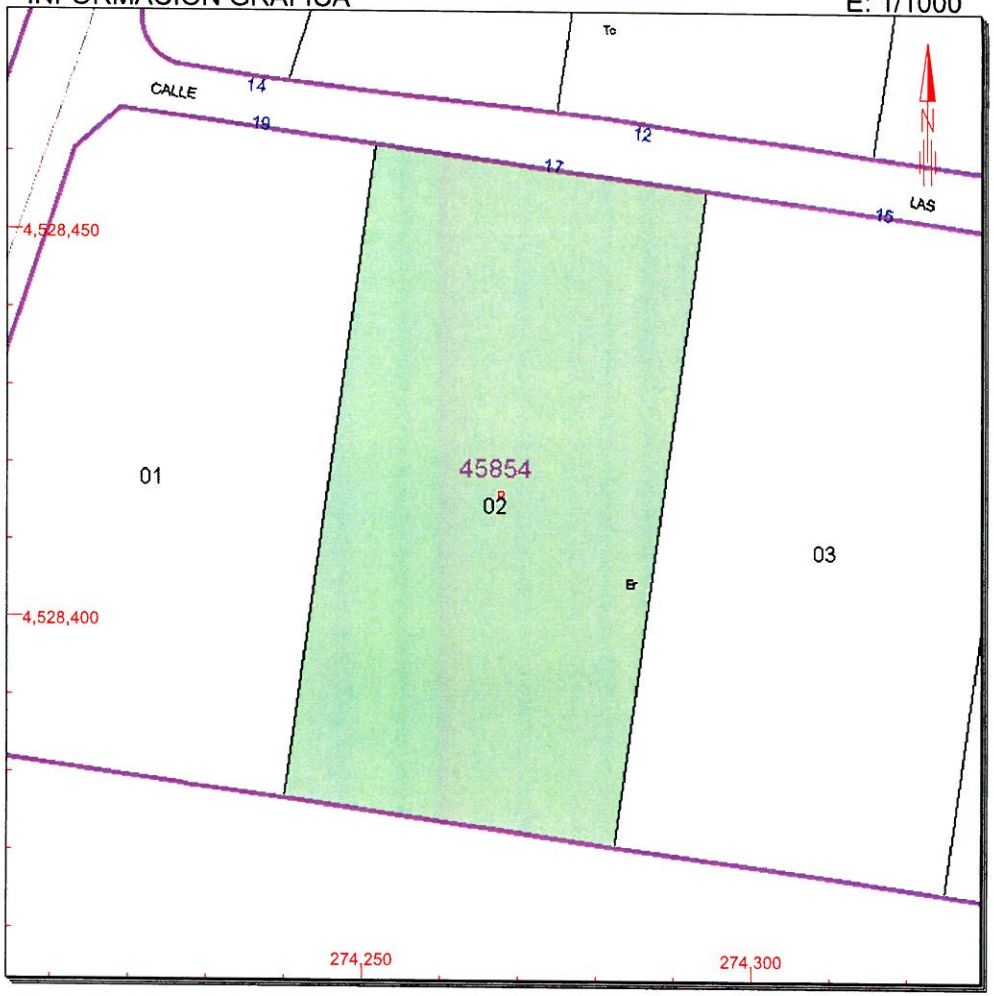

Este documento no es una certificación catastral, pero sus datos pueden ser verificados a través del 'Acceso a datos catastrales no protegidos' de la SEC.

274,300 Coordenadas U.T.M. Huso 30 ETRS89
Límite de Manzana
Límite de Parcela
Límite de Construcciones
Mobiliario y aceras
Límite zona verde
Hidrografía

Lunes , 31 de Octubre de 2016

GOBIERNO DE ESPAÑA
MINISTERIO DE HACIENDA Y ADMINISTRACIONES PÚBLICAS
SECRETARÍA DE ESTADO DE HACIENDA
DIRECCIÓN GENERAL DEL CATASTRO
Sede Electrónica del Catastro

CONSULTA DESCRIPTIVA Y GRÁFICA DE DATOS CATASTRALES BIENES INMUEBLES DE NATURALEZA URBANA

Municipio de MIRANDA DE AZAN Provincia de SALAMANCA

REFERENCIA CATASTRAL DEL INMUEBLE

4585401TL7248N0001ZZ

DATOS DEL INMUEBLE

LOCALIZACIÓN

CL LAS DALIAS 19

37187 MIRANDA DE AZAN [SALAMANCA]

USO LOCAL PRINCIPAL	AÑO CONSTRUCCIÓN
Residencial	2004

COEFICIENTE DE PARTICIPACIÓN	SUPERFICIE CONSTRUIDA [m²]
100,000000	122

DATOS DE LA FINCA A LA QUE PERTENECE EL INMUEBLE

SITUACIÓN

CL LAS DALIAS 19

MIRANDA DE AZAN [SALAMANCA]

SUPERFICIE CONSTRUIDA [m²]	SUPERFICIE GRÁFICA PARCELA [m²]	TIPO DE FINCA
122	3.818	Parcela construida sin división horizontal

INFORMACIÓN GRÁFICA

E: 1/1000

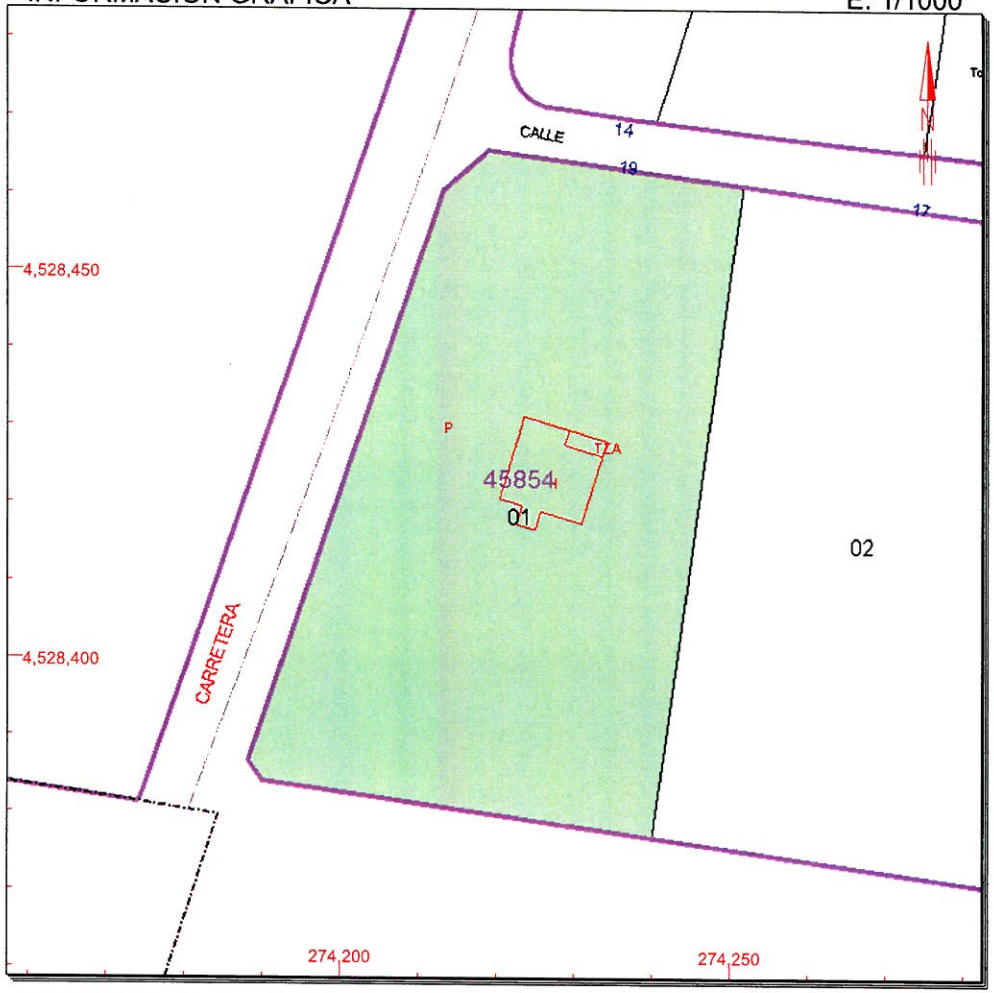

Este documento no es una certificación catastral, pero sus datos pueden ser verificados a través del 'Acceso a datos catastrales no protegidos' de la SEC.

274,250 Coordenadas U.T.M. Huso 30 ETRS89
Límite de Manzana
Límite de Parcela
Límite de Construcciones
Mobiliario y aceras
Límite zona verde
Hidrografía

Lunes , 31 de Octubre de 2016

GOBIERNO DE ESPAÑA
MINISTERIO DE HACIENDA Y ADMINISTRACIONES PÚBLICAS
SECRETARÍA DE ESTADO DE HACIENDA
DIRECCIÓN GENERAL DEL CATASTRO
Sede Electrónica del Catastro

CONSULTA DESCRIPTIVA Y GRÁFICA DE DATOS CATASTRALES BIENES INMUEBLES DE NATURALEZA URBANA

Municipio de MIRANDA DE AZAN Provincia de SALAMANCA

REFERENCIA CATASTRAL DEL INMUEBLE

4585410TL7248N0001YZ

DATOS DEL INMUEBLE

LOCALIZACIÓN

CL PETUNIAS 12

37187 MIRANDA DE AZAN [SALAMANCA]

USO LOCAL PRINCIPAL	AÑO CONSTRUCCIÓN
Residencial	1993

COEFICIENTE DE PARTICIPACIÓN	SUPERFICIE CONSTRUIDA [m²]
100,000000	177

DATOS DE LA FINCA A LA QUE PERTENECE EL INMUEBLE

SITUACIÓN

CL PETUNIAS 12

MIRANDA DE AZAN [SALAMANCA]

SUPERFICIE CONSTRUIDA [m²]	SUPERFICIE GRÁFICA PARCELA [m²]	TIPO DE FINCA
177	1.032	Parcela construida sin división horizontal

ELEMENTOS DE CONSTRUCCIÓN

Uso	Escalera	Planta	Puerta	Superficie m²
VIVIENDA	1	00	01	153
VIVIENDA	1	01	01	24

INFORMACIÓN GRÁFICA

E: 1/600

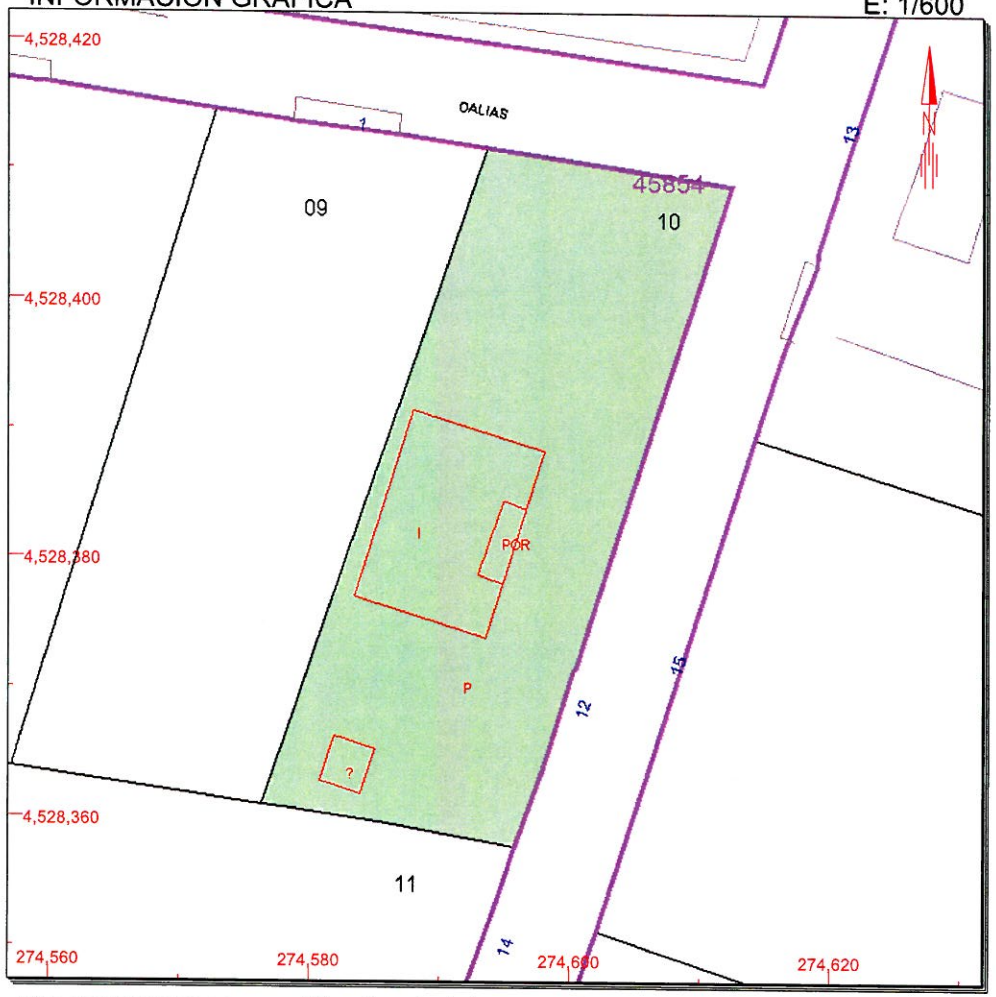

Este documento no es una certificación catastral, pero sus datos pueden ser verificados a través del 'Acceso a datos catastrales no protegidos' de la SEC.

274,620 Coordenadas U.T.M. Huso 30 ETRS89
Límite de Manzana
Límite de Parcela
Límite de Construcciones
Mobiliario y aceras
Límite zona verde
Hidrografía

Lunes , 31 de Octubre de 2016

COPIA

GOBIERNO DE ESPAÑA

MINISTERIO DE HACIENDA Y ADMINISTRACIONES PÚBLICAS

SECRETARÍA DE ESTADO DE HACIENDA

DIRECCIÓN GENERAL DEL CATASTRO

Sede Electrónica del Catastro

CONSULTA DESCRIPTIVA Y GRÁFICA DE DATOS CATASTRALES BIENES INMUEBLES DE NATURALEZA URBANA

Municipio de MIRANDA DE AZAN Provincia de SALAMANCA

REFERENCIA CATASTRAL DEL INMUEBLE

4585409TL7248N0001QZ

DATOS DEL INMUEBLE

LOCALIZACIÓN

CL LAS DALIAS 1

37187 MIRANDA DE AZAN [SALAMANCA]

USO LOCAL PRINCIPAL	AÑO CONSTRUCCIÓN
Residencial	1999

COEFICIENTE DE PARTICIPACIÓN	SUPERFICIE CONSTRUIDA [m²]
100,000000	414

DATOS DE LA FINCA A LA QUE PERTENECE EL INMUEBLE

SITUACIÓN

CL LAS DALIAS 1

MIRANDA DE AZAN [SALAMANCA]

SUPERFICIE CONSTRUIDA [m²]	SUPERFICIE GRÁFICA PARCELA [m²]	TIPO DE FINCA
414	1.067	Parcela construida sin división horizontal

ELEMENTOS DE CONSTRUCCIÓN

Uso	Escalera	Planta	Puerta	Superficie m²
ALMACEN	1	00	01	80
VIVIENDA	1	00	02	191
VIVIENDA	1	01	01	143

INFORMACIÓN GRÁFICA

E: 1/600

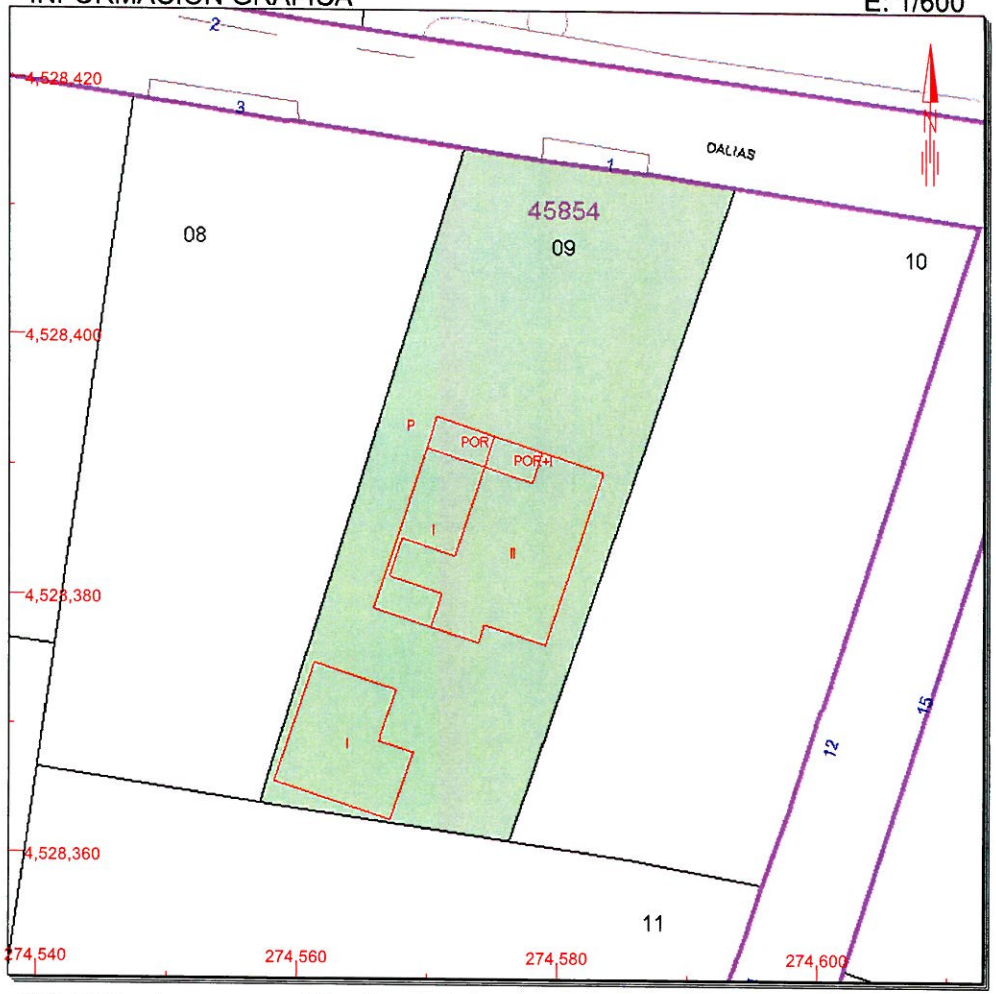

Este documento no es una certificación catastral, pero sus datos pueden ser verificados a través del 'Acceso a datos catastrales no protegidos' de la SEC.

274,600 Coordenadas U.T.M. Huso 30 ETRS89

Límite de Manzana

Límite de Parcela

Límite de Construcciones

Mobiliario y aceras

Límite zona verde

Hidrografía

Lunes , 31 de Octubre de 2016

CONSULTA

GOBIERNO DE ESPAÑA
MINISTERIO DE HACIENDA Y ADMINISTRACIONES PÚBLICAS
SECRETARÍA DE ESTADO DE HACIENDA
DIRECCIÓN GENERAL DEL CATASTRO
Sede Electrónica del Catastro

CONSULTA DESCRIPTIVA Y GRÁFICA DE DATOS CATASTRALES BIENES INMUEBLES DE NATURALEZA URBANA

Municipio de MIRANDA DE AZAN Provincia de SALAMANCA

REFERENCIA CATASTRAL DEL INMUEBLE

4585408TL7248N0001GZ

DATOS DEL INMUEBLE

LOCALIZACIÓN

CL LAS DALIAS 3

37187 MIRANDA DE AZAN [SALAMANCA]

USO LOCAL PRINCIPAL	AÑO CONSTRUCCIÓN
Residencial	1994

COEFICIENTE DE PARTICIPACIÓN	SUPERFICIE CONSTRUIDA [m²]
100,000000	352

DATOS DE LA FINCA A LA QUE PERTENECE EL INMUEBLE

SITUACIÓN

CL LAS DALIAS 3

MIRANDA DE AZAN [SALAMANCA]

SUPERFICIE CONSTRUIDA [m²]	SUPERFICIE GRÁFICA PARCELA [m²]	TIPO DE FINCA
352	1.132	Parcela construida sin división horizontal

ELEMENTOS DE CONSTRUCCIÓN

Uso	Escalera	Planta	Puerta	Superficie m²
VIVIENDA	1	00	01	135
ALMACEN	1	00	02	10
ALMACEN	1	-1	01	135
ALMACEN	1	00	03	72

INFORMACIÓN GRÁFICA

E: 1/600

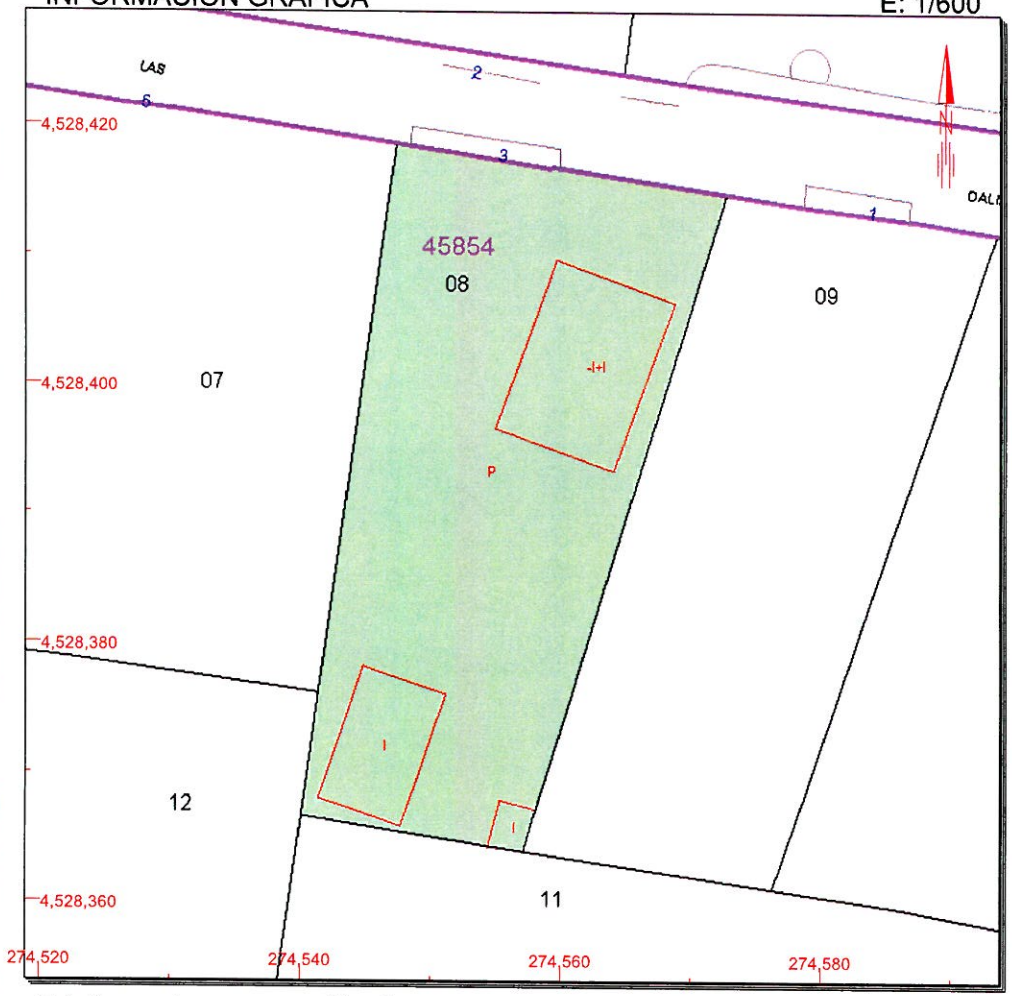

Este documento no es una certificación catastral, pero sus datos pueden ser verificados a través del 'Acceso a datos catastrales no protegidos' de la SEC.

274,580 Coordenadas U.T.M. Huso 30 ETRS89
Límite de Manzana
Límite de Parcela
Límite de Construcciones
Mobiliario y aceras
Límite zona verde
Hidrografía

Lunes , 31 de Octubre de 2016

GOBIERNO DE ESPAÑA
MINISTERIO DE HACIENDA Y ADMINISTRACIONES PÚBLICAS
SECRETARÍA DE ESTADO DE HACIENDA
DIRECCIÓN GENERAL DEL CATASTRO
Sede Electrónica del Catastro

CONSULTA DESCRIPTIVA Y GRÁFICA DE DATOS CATASTRALES BIENES INMUEBLES DE NATURALEZA URBANA

Municipio de MIRANDA DE AZAN Provincia de SALAMANCA

REFERENCIA CATASTRAL DEL INMUEBLE

4585407TL7248N0001YZ

DATOS DEL INMUEBLE

LOCALIZACIÓN

CL LAS DALIAS 5

37187 MIRANDA DE AZAN [SALAMANCA]

USO LOCAL PRINCIPAL	AÑO CONSTRUCCIÓN
Residencial	1982

COEFICIENTE DE PARTICIPACIÓN	SUPERFICIE CONSTRUIDA [m²]
100,000000	205

DATOS DE LA FINCA A LA QUE PERTENECE EL INMUEBLE

SITUACIÓN

CL LAS DALIAS 5

MIRANDA DE AZAN [SALAMANCA]

SUPERFICIE CONSTRUIDA [m²]	SUPERFICIE GRÁFICA PARCELA [m²]	TIPO DE FINCA
205	1.554	Parcela construida sin división horizontal

ELEMENTOS DE CONSTRUCCIÓN

Uso	Escalera	Planta	Puerta	Superficie m²
VIVIENDA		00	01	107
ALMACEN		00	01	58
VIVIENDA		00	01	40

INFORMACIÓN GRÁFICA E: 1/600

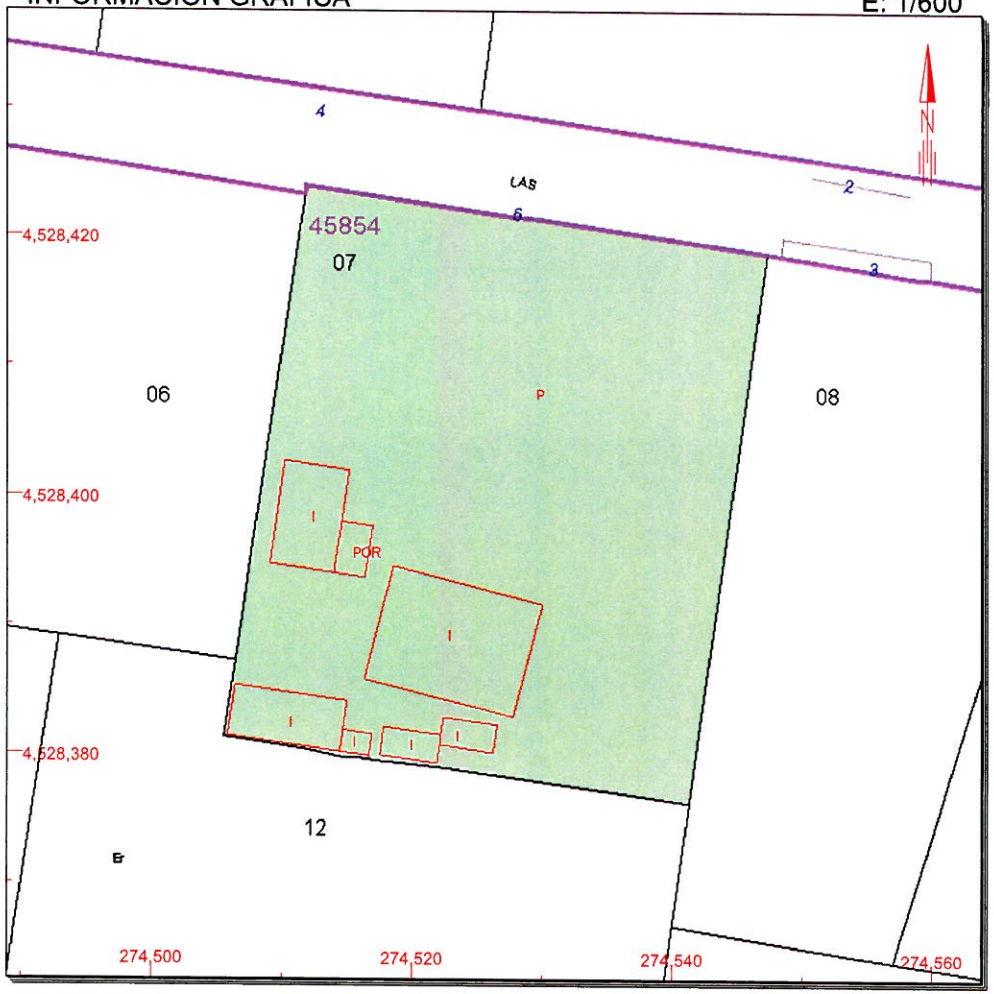

Este documento no es una certificación catastral, pero sus datos pueden ser verificados a través del 'Acceso a datos catastrales no protegidos' de la SEC.

274,560 Coordenadas U.T.M. Huso 30 ETRS89
Límite de Manzana
Límite de Parcela
Límite de Construcciones
Mobiliario y aceras
Límite zona verde
Hidrografía

Lunes , 31 de Octubre de 2016

GOBIERNO DE ESPAÑA
MINISTERIO DE HACIENDA Y ADMINISTRACIONES PÚBLICAS
SECRETARÍA DE ESTADO DE HACIENDA
DIRECCIÓN GENERAL DEL CATASTRO
Sede Electrónica del Catastro

CONSULTA DESCRIPTIVA Y GRÁFICA DE DATOS CATASTRALES BIENES INMUEBLES DE NATURALEZA URBANA

Municipio de MIRANDA DE AZAN Provincia de SALAMANCA

REFERENCIA CATASTRAL DEL INMUEBLE

4686407TL7248N0001EZ

DATOS DEL INMUEBLE

LOCALIZACIÓN

CL PETUNIAS 10

37187 MIRANDA DE AZAN [SALAMANCA]

USO LOCAL PRINCIPAL	AÑO CONSTRUCCIÓN
Residencial	**2008**

COEFICIENTE DE PARTICIPACIÓN	SUPERFICIE CONSTRUIDA [m²]
100,000000	**242**

DATOS DE LA FINCA A LA QUE PERTENECE EL INMUEBLE

SITUACIÓN

CL PETUNIAS 10

MIRANDA DE AZAN [SALAMANCA]

SUPERFICIE CONSTRUIDA [m²]	SUPERFICIE GRÁFICA PARCELA [m²]	TIPO DE FINCA
242	**2.974**	**Parcela construida sin división horizontal**

ELEMENTOS DE CONSTRUCCIÓN

Uso	Escalera	Planta	Puerta	Superficie m²
VIVIENDA	1	00	01	109
ALMACEN	1	00	T	59
DEPORTIVO	1	00	PI	45
APARCAMIENTO	1	00	G	29

INFORMACIÓN GRÁFICA

E: 1/800

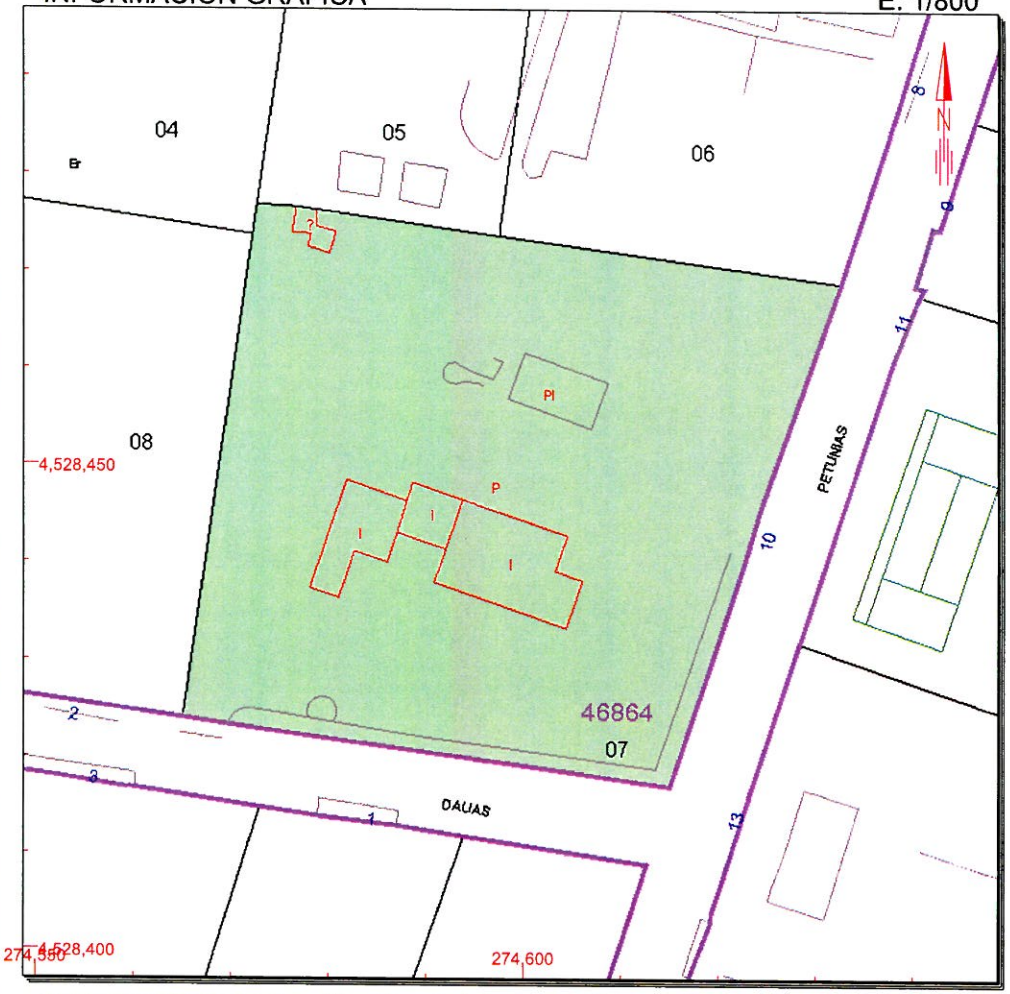

Este documento no es una certificación catastral, pero sus datos pueden ser verificados a través del 'Acceso a datos catastrales no protegidos' de la SEC.

274,600 Coordenadas U.T.M. Huso 30 ETRS89
Límite de Manzana
Límite de Parcela
Límite de Construcciones
Mobiliario y aceras
Límite zona verde
Hidrografía

Lunes , 31 de Octubre de 2016

COPIA

GOBIERNO DE ESPAÑA
MINISTERIO DE HACIENDA Y ADMINISTRACIONES PÚBLICAS
SECRETARÍA DE ESTADO DE HACIENDA
DIRECCIÓN GENERAL DEL CATASTRO
Sede Electrónica del Catastro

CONSULTA DESCRIPTIVA Y GRÁFICA DE DATOS CATASTRALES BIENES INMUEBLES DE NATURALEZA URBANA

Municipio de MIRANDA DE AZAN Provincia de SALAMANCA

REFERENCIA CATASTRAL DEL INMUEBLE
4686408TL7248N0001SZ

DATOS DEL INMUEBLE

LOCALIZACIÓN
CL LAS DALIAS 2 Suelo
37187 MIRANDA DE AZAN [SALAMANCA]

USO LOCAL PRINCIPAL: Suelo sin edif.
AÑO CONSTRUCCIÓN:
COEFICIENTE DE PARTICIPACIÓN: 100,000000
SUPERFICIE CONSTRUIDA [m²]: --

DATOS DE LA FINCA A LA QUE PERTENECE EL INMUEBLE

SITUACIÓN
CL LAS DALIAS 2
MIRANDA DE AZAN [SALAMANCA]

SUPERFICIE CONSTRUIDA [m²]	SUPERFICIE GRÁFICA PARCELA [m²]	TIPO DE FINCA
0	2.030	Suelo sin edificar

INFORMACIÓN GRÁFICA E: 1/600

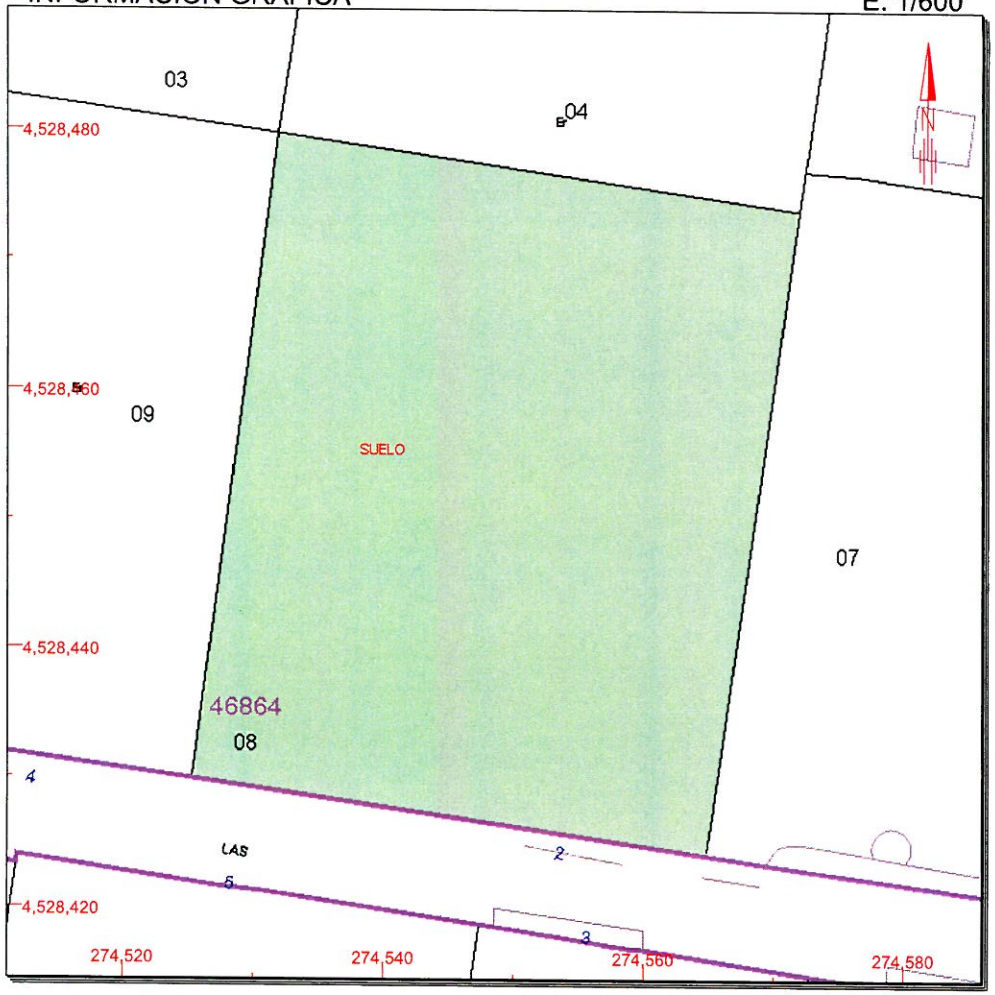

Este documento no es una certificación catastral, pero sus datos pueden ser verificados a través del 'Acceso a datos catastrales no protegidos' de la SEC.

274,580 Coordenadas U.T.M. Huso 30 ETRS89
Límite de Manzana
Límite de Parcela
Límite de Construcciones
Mobiliario y aceras
Límite zona verde
Hidrografía

Lunes , 31 de Octubre de 2016

CONSULTA

GOBIERNO DE ESPAÑA
MINISTERIO DE HACIENDA Y ADMINISTRACIONES PÚBLICAS
SECRETARÍA DE ESTADO DE HACIENDA
DIRECCIÓN GENERAL DEL CATASTRO
Sede Electrónica del Catastro

CONSULTA DESCRIPTIVA Y GRÁFICA DE DATOS CATASTRALES BIENES INMUEBLES DE NATURALEZA URBANA

Municipio de MIRANDA DE AZAN Provincia de SALAMANCA

REFERENCIA CATASTRAL DEL INMUEBLE
4686409TL7248N0001ZZ

DATOS DEL INMUEBLE

LOCALIZACIÓN
CL LAS DALIAS 4 Suelo
37187 MIRANDA DE AZAN [SALAMANCA]

USO LOCAL PRINCIPAL: Suelo sin edif.

AÑO CONSTRUCCIÓN:

COEFICIENTE DE PARTICIPACIÓN: 100,000000

SUPERFICIE CONSTRUIDA [m²]: --

DATOS DE LA FINCA A LA QUE PERTENECE EL INMUEBLE

SITUACIÓN
CL LAS DALIAS 4
MIRANDA DE AZAN [SALAMANCA]

SUPERFICIE CONSTRUIDA [m²]	SUPERFICIE GRÁFICA PARCELA [m²]	TIPO DE FINCA
0	1.485	Suelo sin edificar

INFORMACIÓN GRÁFICA E: 1/600

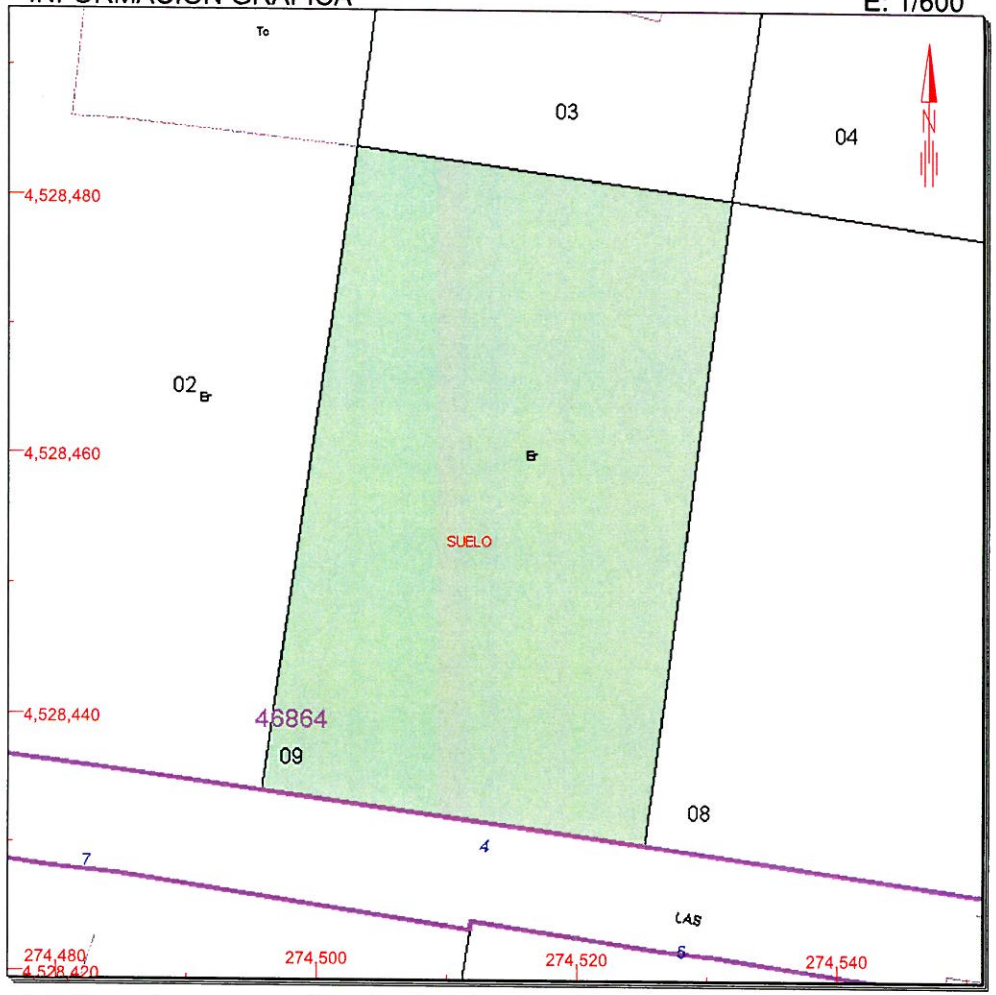

Este documento no es una certificación catastral, pero sus datos pueden ser verificados a través del 'Acceso a datos catastrales no protegidos' de la SEC.

274,540 Coordenadas U.T.M. Huso 30 ETRS89
Límite de Manzana
Límite de Parcela
Límite de Construcciones
Mobiliario y aceras
Límite zona verde
Hidrografía

Lunes , 31 de Octubre de 2016

CONSULTA

GOBIERNO DE ESPAÑA
MINISTERIO DE HACIENDA Y ADMINISTRACIONES PÚBLICAS
SECRETARÍA DE ESTADO DE HACIENDA
DIRECCIÓN GENERAL DEL CATASTRO
Sede Electrónica del Catastro

CONSULTA DESCRIPTIVA Y GRÁFICA DE DATOS CATASTRALES BIENES INMUEBLES DE NATURALEZA URBANA

Municipio de MIRANDA DE AZAN Provincia de SALAMANCA

REFERENCIA CATASTRAL DEL INMUEBLE

4686402TL7248N0001RZ

DATOS DEL INMUEBLE

LOCALIZACIÓN

CL CLAVELES 7

37187 MIRANDA DE AZAN [SALAMANCA]

USO LOCAL PRINCIPAL	AÑO CONSTRUCCIÓN
Almacén,Estac.	1994

COEFICIENTE DE PARTICIPACIÓN	SUPERFICIE CONSTRUIDA [m²]
100,000000	124

DATOS DE LA FINCA A LA QUE PERTENECE EL INMUEBLE

SITUACIÓN

CL CLAVELES 7

MIRANDA DE AZAN [SALAMANCA]

SUPERFICIE CONSTRUIDA [m²]	SUPERFICIE GRÁFICA PARCELA [m²]	TIPO DE FINCA
124	3.021	Parcela construida sin división horizontal

ELEMENTOS DE CONSTRUCCIÓN

Uso	Escalera	Planta	Puerta	Superficie m²
ALMACEN	1	00	01	124
ELEMENTOS COMUNES				

INFORMACIÓN GRÁFICA E: 1/1000



Este documento no es una certificación catastral, pero sus datos pueden ser verificados a través del 'Acceso a datos catastrales no protegidos' de la SEC.

274,550 Coordenadas U.T.M. Huso 30 ETRS89
Límite de Manzana
Límite de Parcela
Límite de Construcciones
Mobiliario y aceras
Límite zona verde
Hidrografía

Lunes , 31 de Octubre de 2016

COPIA

GOBIERNO DE ESPAÑA
MINISTERIO DE HACIENDA Y ADMINISTRACIONES PÚBLICAS
SECRETARÍA DE ESTADO DE HACIENDA
DIRECCIÓN GENERAL DEL CATASTRO
Sede Electrónica del Catastro

CONSULTA DESCRIPTIVA Y GRÁFICA DE DATOS CATASTRALES BIENES INMUEBLES DE NATURALEZA URBANA

Municipio de MIRANDA DE AZAN Provincia de SALAMANCA

REFERENCIA CATASTRAL DEL INMUEBLE
4686401TL7248N0001KZ

DATOS DEL INMUEBLE

LOCALIZACIÓN
CL CLAVELES 9
37187 MIRANDA DE AZAN [SALAMANCA]

USO LOCAL PRINCIPAL: **Residencial**

AÑO CONSTRUCCIÓN: **2000**

COEFICIENTE DE PARTICIPACIÓN: **100,000000**

SUPERFICIE CONSTRUIDA [m²]: **175**

DATOS DE LA FINCA A LA QUE PERTENECE EL INMUEBLE

SITUACIÓN
CL CLAVELES 9
MIRANDA DE AZAN [SALAMANCA]

SUPERFICIE CONSTRUIDA [m²]	SUPERFICIE GRÁFICA PARCELA [m²]	TIPO DE FINCA
175	2.044	Parcela construida sin división horizontal

ELEMENTOS DE CONSTRUCCIÓN

Uso	Escalera	Planta	Puerta	Superficie m²
APARCAMIENTO	1	00	01	35
ALMACEN	1	00	02	30
DEPORTIVO	1	00	03	40
VIVIENDA	1	00	04	40
VIVIENDA	1	00	04	30

INFORMACIÓN GRÁFICA E: 1/1000

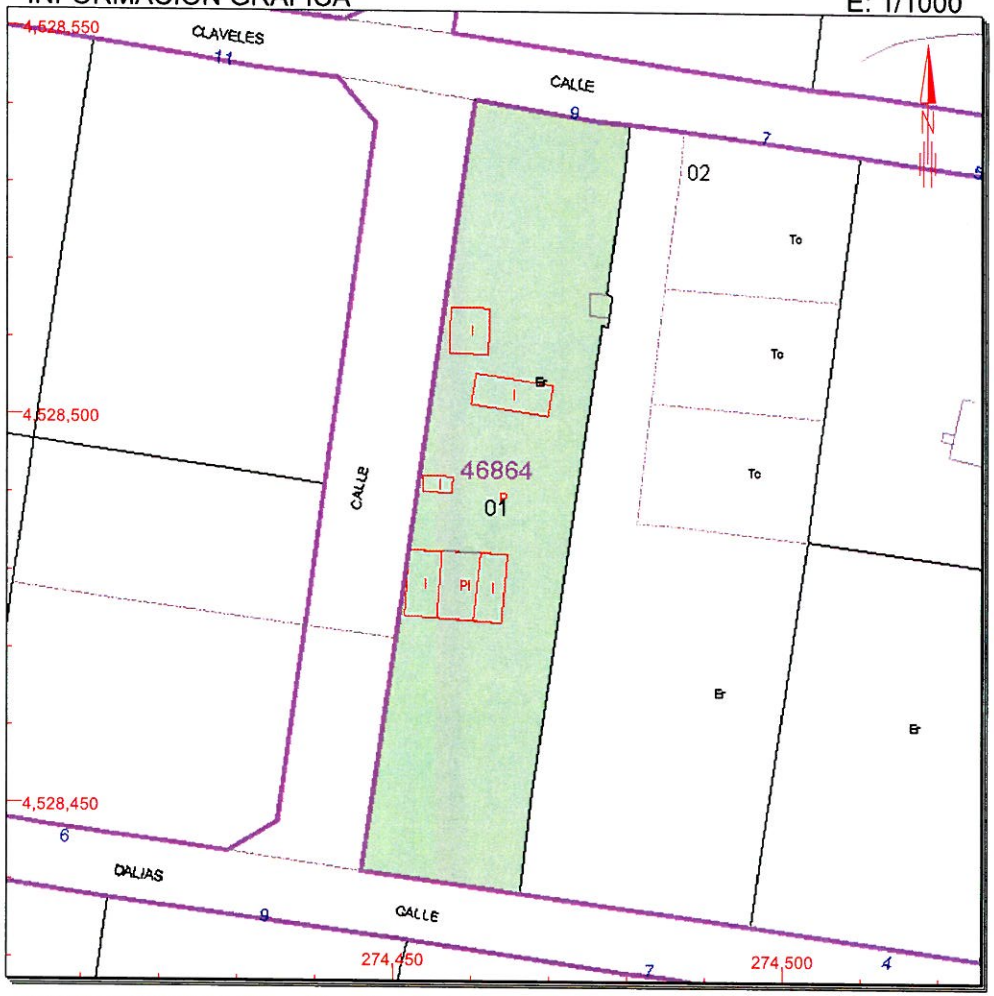

Este documento no es una certificación catastral, pero sus datos pueden ser verificados a través del 'Acceso a datos catastrales no protegidos' de la SEC.

274,500 Coordenadas U.T.M. Huso 30 ETRS89
Límite de Manzana
Límite de Parcela
Límite de Construcciones
Mobiliario y aceras
Límite zona verde
Hidrografía

Lunes , 31 de Octubre de 2016

GOBIERNO DE ESPAÑA
MINISTERIO DE HACIENDA Y ADMINISTRACIONES PÚBLICAS
SECRETARÍA DE ESTADO DE HACIENDA
DIRECCIÓN GENERAL DEL CATASTRO
Sede Electrónica del Catastro

CONSULTA DESCRIPTIVA Y GRÁFICA DE DATOS CATASTRALES BIENES INMUEBLES DE NATURALEZA URBANA

Municipio de MIRANDA DE AZAN Provincia de SALAMANCA

REFERENCIA CATASTRAL DEL INMUEBLE

4487801TL7248N0001OZ

DATOS DEL INMUEBLE

LOCALIZACIÓN

CL CLAVELES 19 Suelo

37187 MIRANDA DE AZAN [SALAMANCA]

USO LOCAL PRINCIPAL: **Suelo sin edif.**

AÑO CONSTRUCCIÓN:

COEFICIENTE DE PARTICIPACIÓN: **100,000000**

SUPERFICIE CONSTRUIDA [m²]: **--**

DATOS DE LA FINCA A LA QUE PERTENECE EL INMUEBLE

SITUACIÓN

CL CLAVELES 19

MIRANDA DE AZAN [SALAMANCA]

SUPERFICIE CONSTRUIDA [m²]	SUPERFICIE GRÁFICA PARCELA [m²]	TIPO DE FINCA
0	2.382	Suelo sin edificar

INFORMACIÓN GRÁFICA

E: 1/600

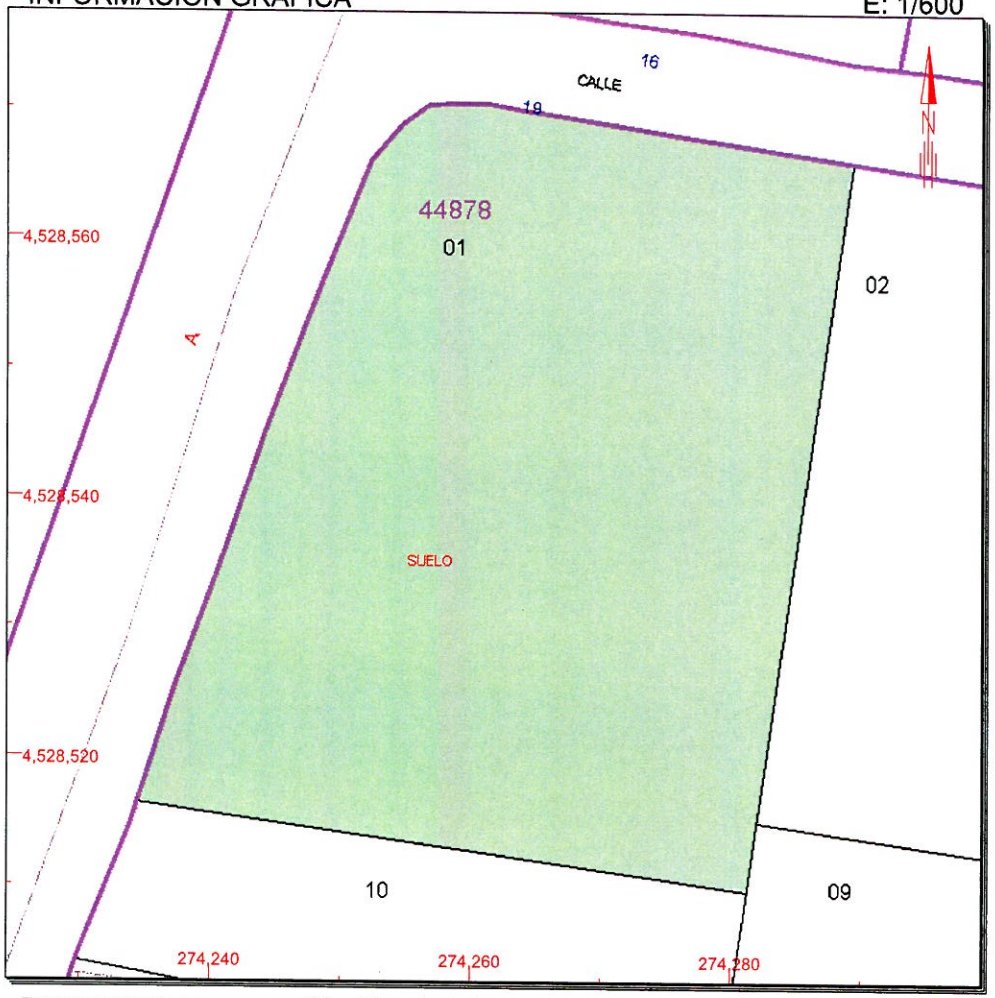

Este documento no es una certificación catastral, pero sus datos pueden ser verificados a través del 'Acceso a datos catastrales no protegidos' de la SEC.

274,280 Coordenadas U.T.M. Huso 30 ETRS89
Límite de Manzana
Límite de Parcela
Límite de Construcciones
Mobiliario y aceras
Límite zona verde
Hidrografía

Lunes , 31 de Octubre de 2016

CONSULTA

GOBIERNO DE ESPAÑA
MINISTERIO DE HACIENDA Y ADMINISTRACIONES PÚBLICAS
SECRETARÍA DE ESTADO DE HACIENDA
DIRECCIÓN GENERAL DEL CATASTRO
Sede Electrónica del Catastro

CONSULTA DESCRIPTIVA Y GRÁFICA DE DATOS CATASTRALES BIENES INMUEBLES DE NATURALEZA URBANA

Municipio de MIRANDA DE AZAN Provincia de SALAMANCA

REFERENCIA CATASTRAL DEL INMUEBLE

4487802TL7248N0001KZ

DATOS DEL INMUEBLE

LOCALIZACIÓN

CL CLAVELES 17 Suelo

37187 MIRANDA DE AZAN [SALAMANCA]

USO LOCAL PRINCIPAL	AÑO CONSTRUCCIÓN
Suelo sin edif.	

COEFICIENTE DE PARTICIPACIÓN	SUPERFICIE CONSTRUIDA [m²]
100,000000	--

DATOS DE LA FINCA A LA QUE PERTENECE EL INMUEBLE

SITUACIÓN

CL CLAVELES 17

MIRANDA DE AZAN [SALAMANCA]

SUPERFICIE CONSTRUIDA [m²]	SUPERFICIE GRÁFICA PARCELA [m²]	TIPO DE FINCA
0	2.112	Suelo sin edificar

INFORMACIÓN GRÁFICA

E: 1/600

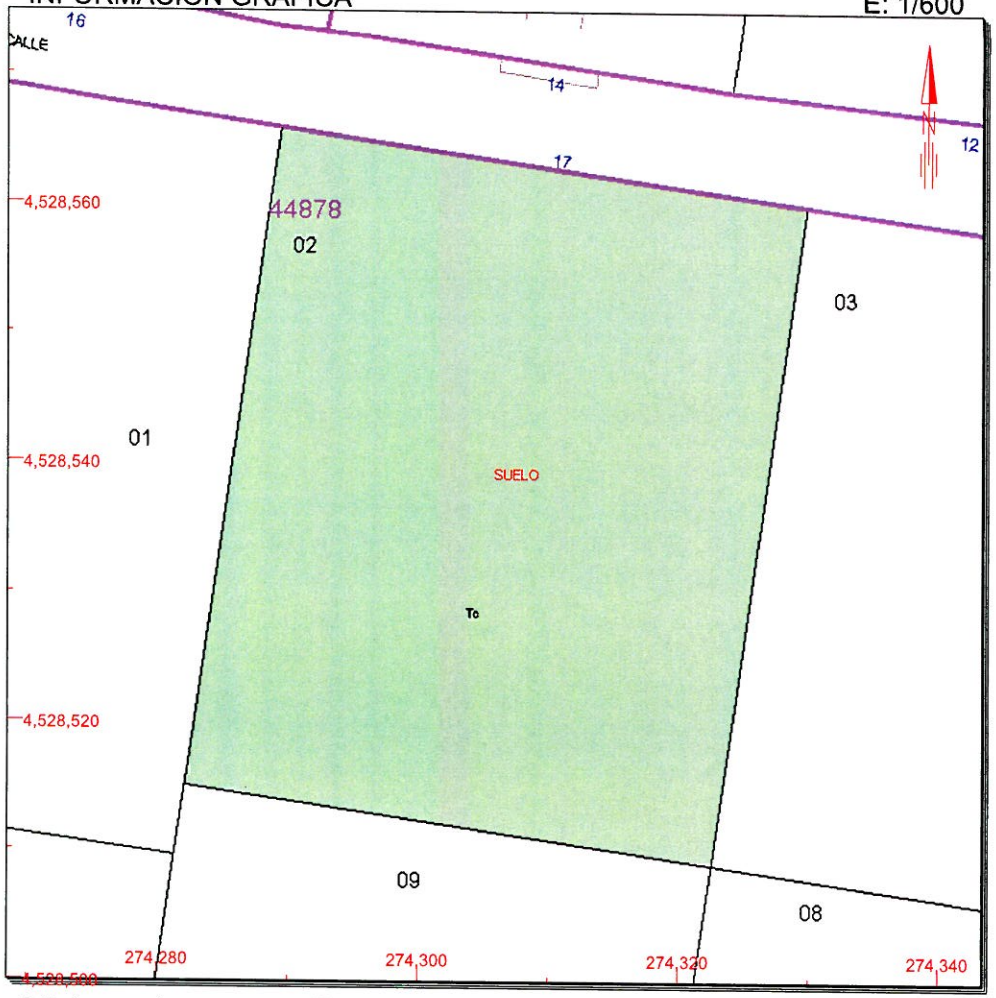

Este documento no es una certificación catastral, pero sus datos pueden ser verificados a través del 'Acceso a datos catastrales no protegidos' de la SEC.

274,340 Coordenadas U.T.M. Huso 30 ETRS89
Límite de Manzana
Límite de Parcela
Límite de Construcciones
Mobiliario y aceras
Límite zona verde
Hidrografía

Lunes , 31 de Octubre de 2016

CONSULTA

GOBIERNO DE ESPAÑA
MINISTERIO DE HACIENDA Y ADMINISTRACIONES PÚBLICAS
SECRETARÍA DE ESTADO DE HACIENDA
DIRECCIÓN GENERAL DEL CATASTRO
Sede Electrónica del Catastro

CONSULTA DESCRIPTIVA Y GRÁFICA DE DATOS CATASTRALES BIENES INMUEBLES DE NATURALEZA URBANA

Municipio de MIRANDA DE AZAN Provincia de SALAMANCA

REFERENCIA CATASTRAL DEL INMUEBLE

4487803TL7248N0001RZ

DATOS DEL INMUEBLE

LOCALIZACIÓN

CL CLAVELES 15 Suelo

37187 MIRANDA DE AZAN [SALAMANCA]

USO LOCAL PRINCIPAL	AÑO CONSTRUCCIÓN
Suelo sin edif.	

COEFICIENTE DE PARTICIPACIÓN	SUPERFICIE CONSTRUIDA [m²]
100,000000	--

DATOS DE LA FINCA A LA QUE PERTENECE EL INMUEBLE

SITUACIÓN

CL CLAVELES 15

MIRANDA DE AZAN [SALAMANCA]

SUPERFICIE CONSTRUIDA [m²]	SUPERFICIE GRÁFICA PARCELA [m²]	TIPO DE FINCA
0	2.113	Suelo sin edificar

INFORMACIÓN GRÁFICA

E: 1/600

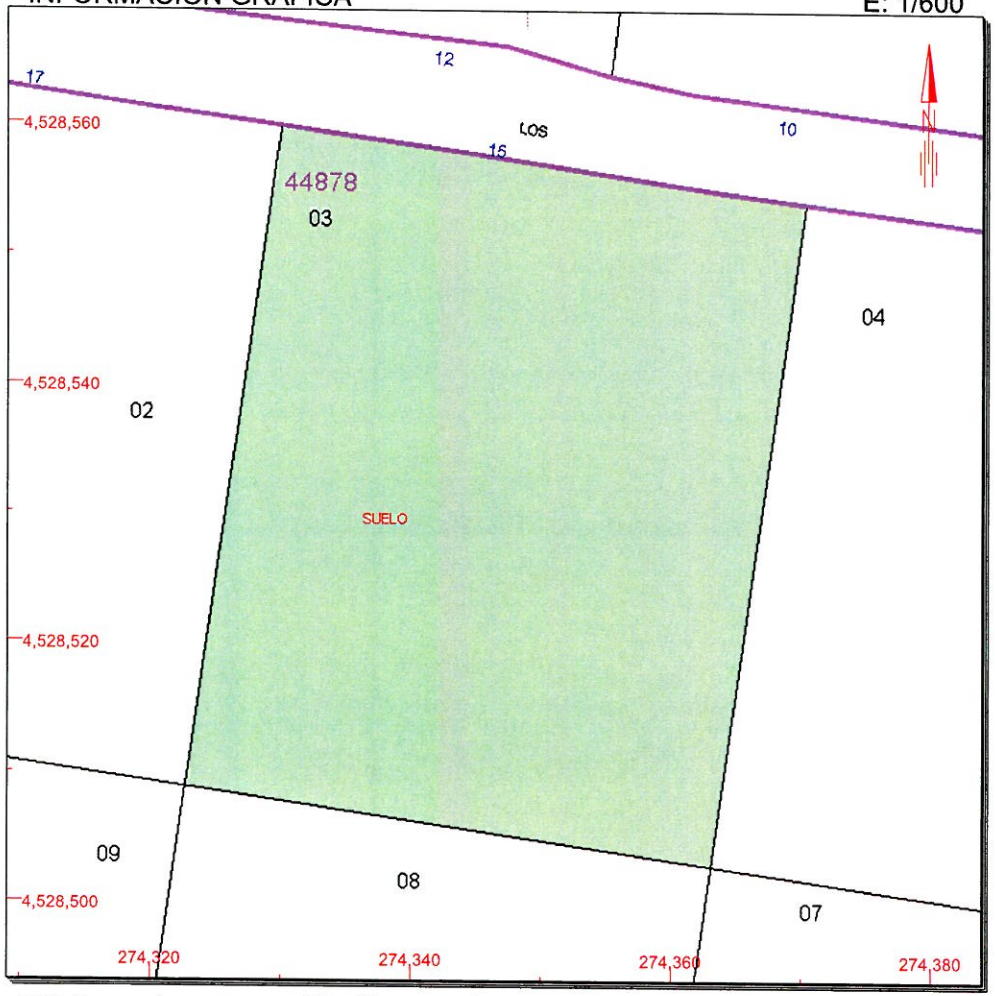

Este documento no es una certificación catastral, pero sus datos pueden ser verificados a través del 'Acceso a datos catastrales no protegidos' de la SEC.

274,380 Coordenadas U.T.M. Huso 30 ETRS89
Límite de Manzana
Límite de Parcela
Límite de Construcciones
Mobiliario y aceras
Límite zona verde
Hidrografía

Lunes , 31 de Octubre de 2016

CONSULTA

GOBIERNO DE ESPAÑA
MINISTERIO DE HACIENDA Y ADMINISTRACIONES PÚBLICAS
SECRETARÍA DE ESTADO DE HACIENDA
DIRECCIÓN GENERAL DEL CATASTRO
Sede Electrónica del Catastro

CONSULTA DESCRIPTIVA Y GRÁFICA DE DATOS CATASTRALES BIENES INMUEBLES DE NATURALEZA URBANA

Municipio de MIRANDA DE AZAN Provincia de SALAMANCA

REFERENCIA CATASTRAL DEL INMUEBLE

4487804TL7248N0001DZ

DATOS DEL INMUEBLE

LOCALIZACIÓN

CL CLAVELES 13 Suelo

37187 MIRANDA DE AZAN [SALAMANCA]

USO LOCAL PRINCIPAL	AÑO CONSTRUCCIÓN
Suelo sin edif.	

COEFICIENTE DE PARTICIPACIÓN	SUPERFICIE CONSTRUIDA [m²]
100,000000	--

DATOS DE LA FINCA A LA QUE PERTENECE EL INMUEBLE

SITUACIÓN

CL CLAVELES 13

MIRANDA DE AZAN [SALAMANCA]

SUPERFICIE CONSTRUIDA [m²]	SUPERFICIE GRÁFICA PARCELA [m²]	TIPO DE FINCA
0	2.144	Suelo sin edificar

INFORMACIÓN GRÁFICA E: 1/600

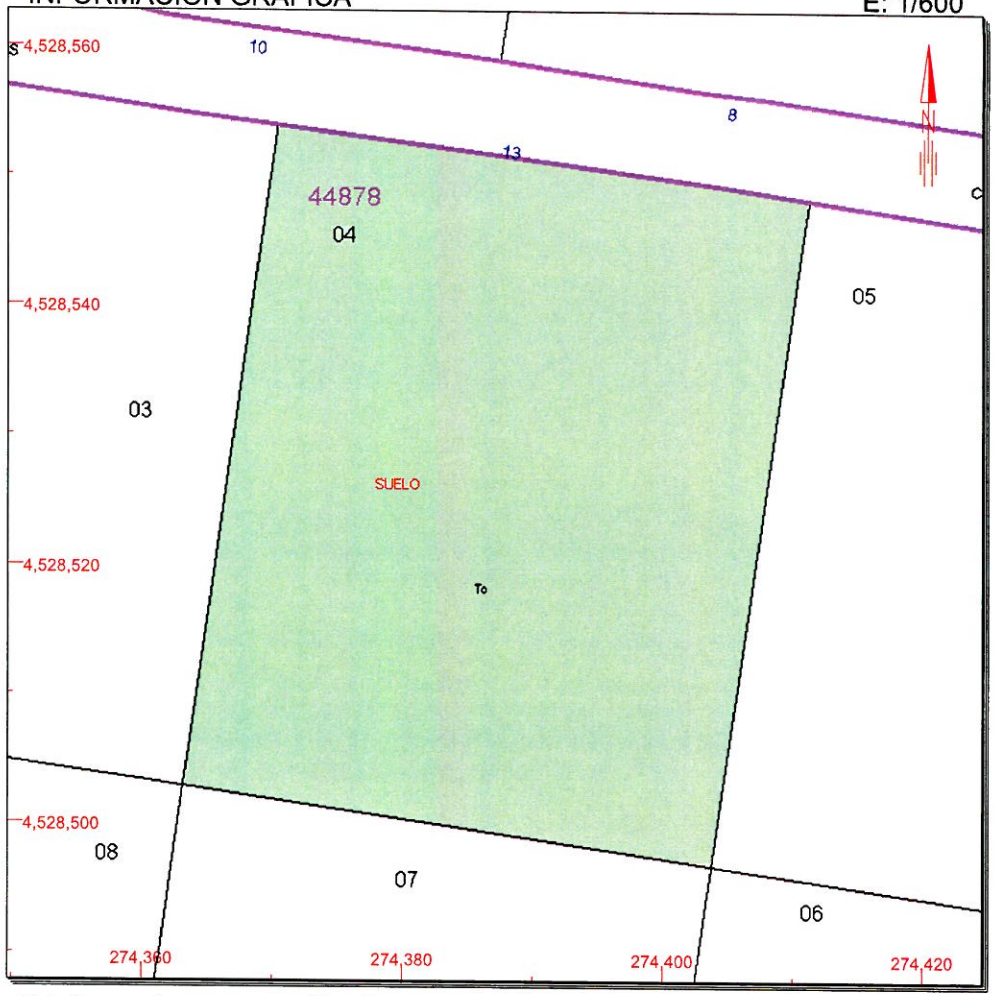

Este documento no es una certificación catastral, pero sus datos pueden ser verificados a través del 'Acceso a datos catastrales no protegidos' de la SEC.

274,420 Coordenadas U.T.M. Huso 30 ETRS89
Límite de Manzana
Límite de Parcela
Límite de Construcciones
Mobiliario y aceras
Límite zona verde
Hidrografía

Lunes , 31 de Octubre de 2016

CONSULTA

GOBIERNO DE ESPAÑA
MINISTERIO DE HACIENDA Y ADMINISTRACIONES PÚBLICAS
SECRETARÍA DE ESTADO DE HACIENDA
DIRECCIÓN GENERAL DEL CATASTRO
Sede Electrónica del Catastro

CONSULTA DESCRIPTIVA Y GRÁFICA DE DATOS CATASTRALES BIENES INMUEBLES DE NATURALEZA URBANA

Municipio de MIRANDA DE AZAN Provincia de SALAMANCA

REFERENCIA CATASTRAL DEL INMUEBLE

4487805TL7248N0001XZ

DATOS DEL INMUEBLE

LOCALIZACIÓN

CL CLAVELES 11 Suelo

37187 MIRANDA DE AZAN [SALAMANCA]

USO LOCAL PRINCIPAL	AÑO CONSTRUCCIÓN
Suelo sin edif.	

COEFICIENTE DE PARTICIPACIÓN	SUPERFICIE CONSTRUIDA [m²]
100,000000	--

DATOS DE LA FINCA A LA QUE PERTENECE EL INMUEBLE

SITUACIÓN

CL CLAVELES 11

MIRANDA DE AZAN [SALAMANCA]

SUPERFICIE CONSTRUIDA [m²]	SUPERFICIE GRÁFICA PARCELA [m²]	TIPO DE FINCA
0	1.937	Suelo sin edificar

INFORMACIÓN GRÁFICA

E: 1/600

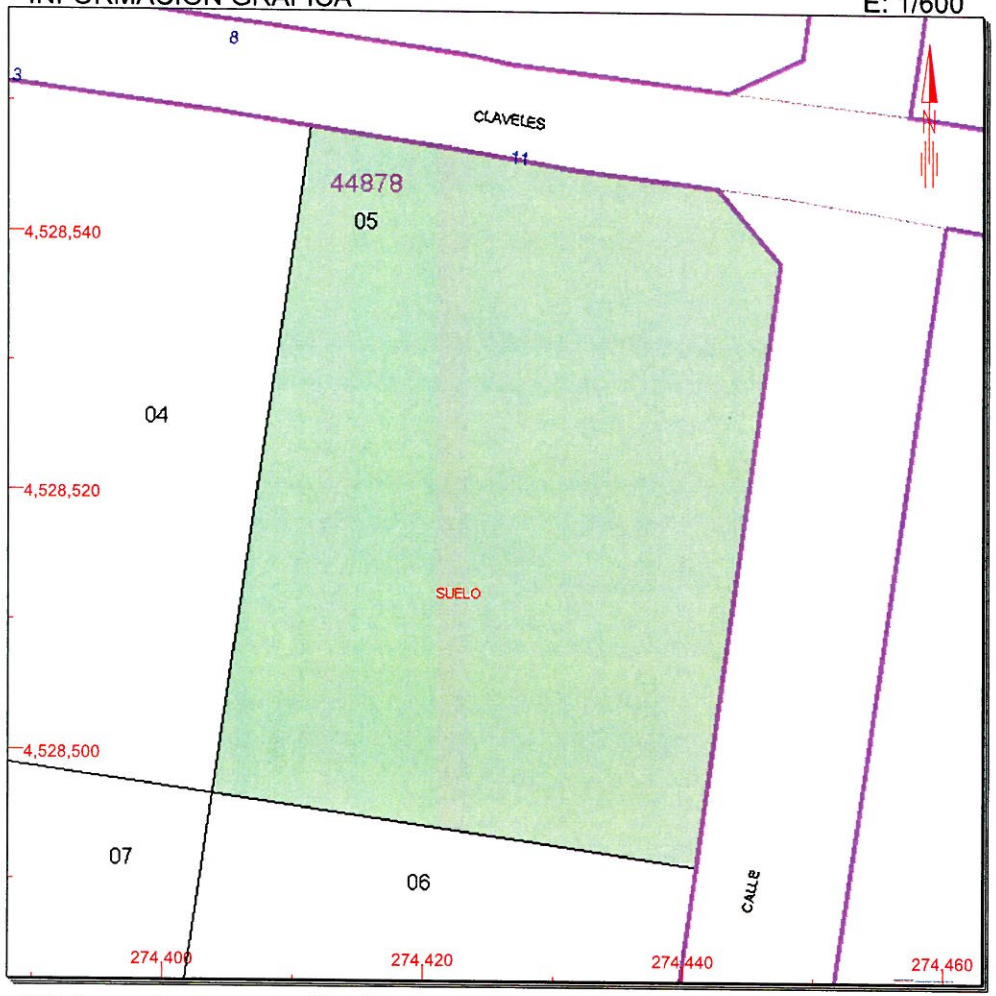

Este documento no es una certificación catastral, pero sus datos pueden ser verificados a través del 'Acceso a datos catastrales no protegidos' de la SEC.

274,460 Coordenadas U.T.M. Huso 30 ETRS89
Límite de Manzana
Límite de Parcela
Límite de Construcciones
Mobiliario y aceras
Límite zona verde
Hidrografía

Lunes , 31 de Octubre de 2016

CONSULTA

GOBIERNO DE ESPAÑA
MINISTERIO DE HACIENDA Y ADMINISTRACIONES PÚBLICAS
SECRETARÍA DE ESTADO DE HACIENDA
DIRECCIÓN GENERAL DEL CATASTRO
Sede Electrónica del Catastro

CONSULTA DESCRIPTIVA Y GRÁFICA DE DATOS CATASTRALES BIENES INMUEBLES DE NATURALEZA URBANA

Municipio de MIRANDA DE AZAN Provincia de SALAMANCA

REFERENCIA CATASTRAL DEL INMUEBLE
4487806TL7248N0001IZ

DATOS DEL INMUEBLE

LOCALIZACIÓN
CL LAS DALIAS 6 Suelo
37187 MIRANDA DE AZAN [SALAMANCA]

USO LOCAL PRINCIPAL: Suelo sin edif.
AÑO CONSTRUCCIÓN:
COEFICIENTE DE PARTICIPACIÓN: 100,000000
SUPERFICIE CONSTRUIDA [m²]: --

DATOS DE LA FINCA A LA QUE PERTENECE EL INMUEBLE

SITUACIÓN
CL LAS DALIAS 6
MIRANDA DE AZAN [SALAMANCA]

SUPERFICIE CONSTRUIDA [m²]	SUPERFICIE GRÁFICA PARCELA [m²]	TIPO DE FINCA
0	1.829	Suelo sin edificar

INFORMACIÓN GRÁFICA E: 1/600

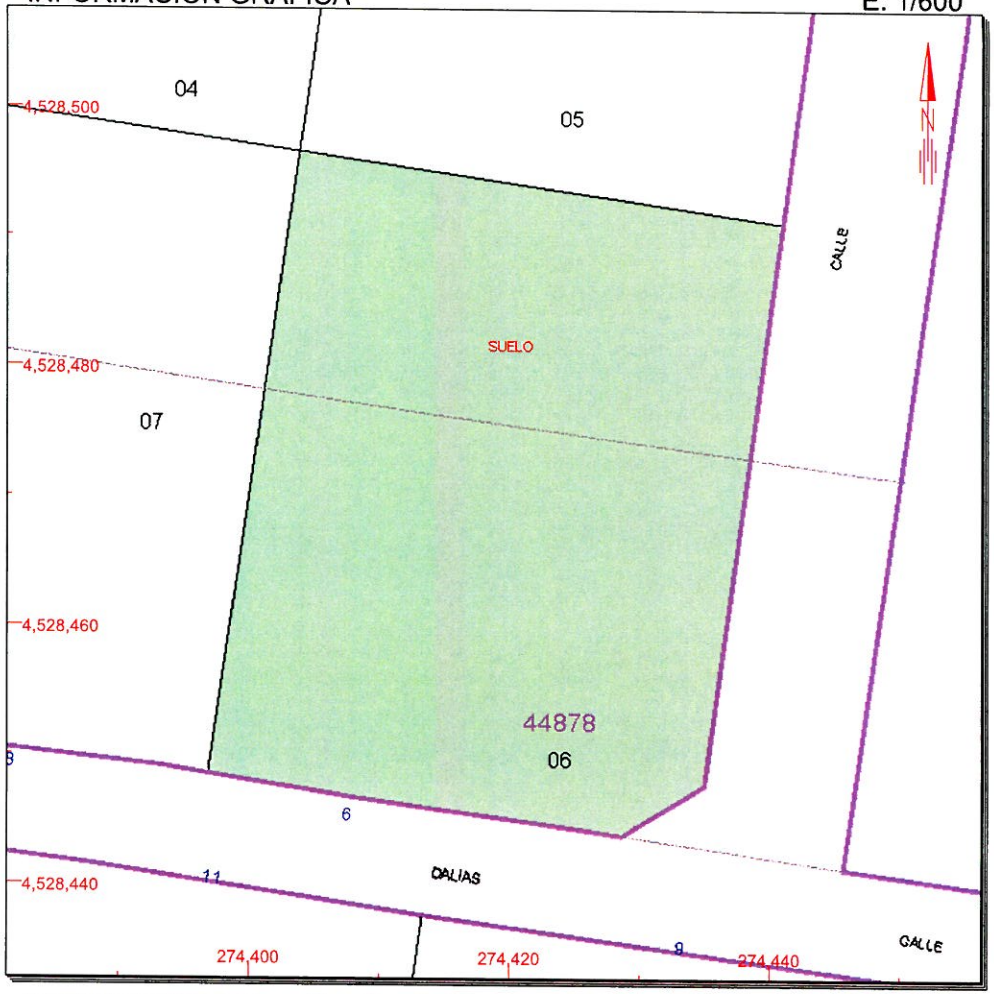

Este documento no es una certificación catastral, pero sus datos pueden ser verificados a través del 'Acceso a datos catastrales no protegidos' de la SEC.

274,440 Coordenadas U.T.M. Huso 30 ETRS89
Límite de Manzana
Límite de Parcela
Límite de Construcciones
Mobiliario y aceras
Límite zona verde
Hidrografía

Lunes , 31 de Octubre de 2016

CONSULTA

GOBIERNO DE ESPAÑA
MINISTERIO DE HACIENDA Y ADMINISTRACIONES PÚBLICAS
SECRETARÍA DE ESTADO DE HACIENDA
DIRECCIÓN GENERAL DEL CATASTRO
Sede Electrónica del Catastro

CONSULTA DESCRIPTIVA Y GRÁFICA DE DATOS CATASTRALES BIENES INMUEBLES DE NATURALEZA URBANA

Municipio de MIRANDA DE AZAN Provincia de SALAMANCA

REFERENCIA CATASTRAL DEL INMUEBLE

4487807TL7248N0001JZ

DATOS DEL INMUEBLE

LOCALIZACIÓN

CL LAS DALIAS 8 Suelo

37187 MIRANDA DE AZAN [SALAMANCA]

USO LOCAL PRINCIPAL	AÑO CONSTRUCCIÓN
Suelo sin edif.	

COEFICIENTE DE PARTICIPACIÓN	SUPERFICIE CONSTRUIDA [m²]
100,000000	--

DATOS DE LA FINCA A LA QUE PERTENECE EL INMUEBLE

SITUACIÓN

CL LAS DALIAS 8

MIRANDA DE AZAN [SALAMANCA]

SUPERFICIE CONSTRUIDA [m²]	SUPERFICIE GRÁFICA PARCELA [m²]	TIPO DE FINCA
0	2.015	Suelo sin edificar

INFORMACIÓN GRÁFICA

E: 1/600

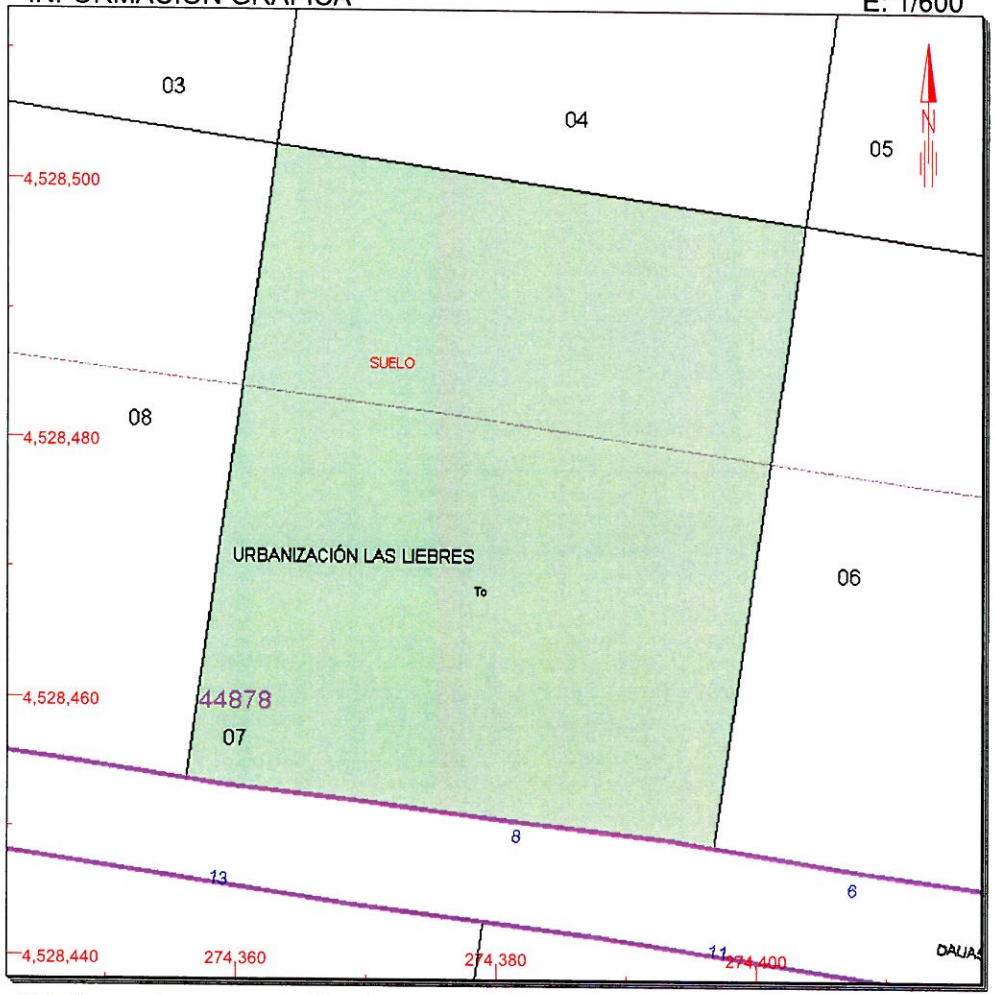

Este documento no es una certificación catastral, pero sus datos pueden ser verificados a través del 'Acceso a datos catastrales no protegidos' de la SEC.

274,400 Coordenadas U.T.M. Huso 30 ETRS89
Límite de Manzana
Límite de Parcela
Límite de Construcciones
Mobiliario y aceras
Límite zona verde
Hidrografía

Lunes , 31 de Octubre de 2016

CONSULTA

GOBIERNO DE ESPAÑA
MINISTERIO DE HACIENDA Y ADMINISTRACIONES PÚBLICAS
SECRETARÍA DE ESTADO DE HACIENDA
DIRECCIÓN GENERAL DEL CATASTRO
Sede Electrónica del Catastro

CONSULTA DESCRIPTIVA Y GRÁFICA DE DATOS CATASTRALES BIENES INMUEBLES DE NATURALEZA URBANA

Municipio de MIRANDA DE AZAN Provincia de SALAMANCA

REFERENCIA CATASTRAL DEL INMUEBLE
4487808TL7248N0001EZ

DATOS DEL INMUEBLE

LOCALIZACIÓN
CL LAS DALIAS 10 Suelo
37187 MIRANDA DE AZAN [SALAMANCA]

USO LOCAL PRINCIPAL: Suelo sin edif.
AÑO CONSTRUCCIÓN:
COEFICIENTE DE PARTICIPACIÓN: 100,000000
SUPERFICIE CONSTRUIDA [m²]: --

DATOS DE LA FINCA A LA QUE PERTENECE EL INMUEBLE

SITUACIÓN
CL LAS DALIAS 10
MIRANDA DE AZAN [SALAMANCA]

SUPERFICIE CONSTRUIDA [m²]	SUPERFICIE GRÁFICA PARCELA [m²]	TIPO DE FINCA
0	2.032	Suelo sin edificar

INFORMACIÓN GRÁFICA E: 1/600

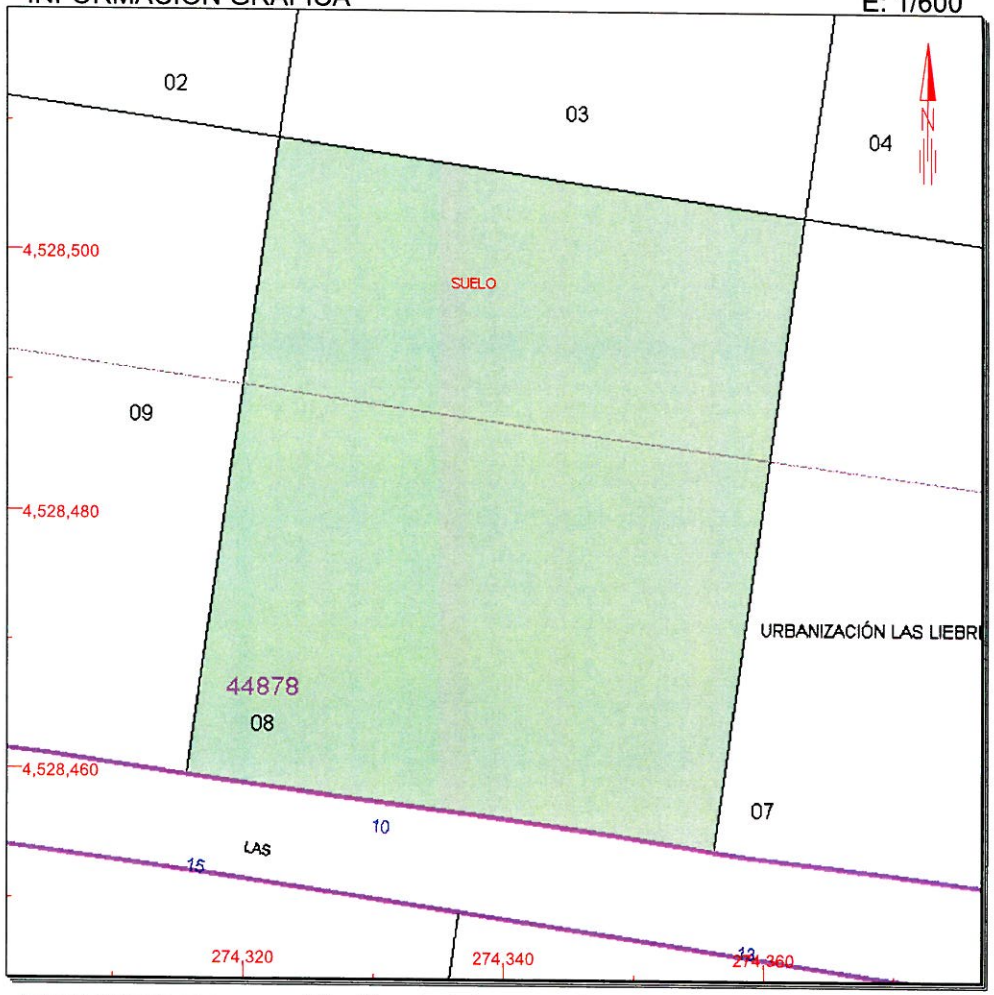

Este documento no es una certificación catastral, pero sus datos pueden ser verificados a través del 'Acceso a datos catastrales no protegidos' de la SEC.

274,360 Coordenadas U.T.M. Huso 30 ETRS89
Límite de Manzana
Límite de Parcela
Límite de Construcciones
Mobiliario y aceras
Límite zona verde
Hidrografía

Lunes , 31 de Octubre de 2016

CONSULTA

GOBIERNO DE ESPAÑA
MINISTERIO DE HACIENDA Y ADMINISTRACIONES PÚBLICAS
SECRETARÍA DE ESTADO DE HACIENDA
DIRECCIÓN GENERAL DEL CATASTRO
Sede Electrónica del Catastro

CONSULTA DESCRIPTIVA Y GRÁFICA DE DATOS CATASTRALES BIENES INMUEBLES DE NATURALEZA URBANA

Municipio de MIRANDA DE AZAN Provincia de SALAMANCA

REFERENCIA CATASTRAL DEL INMUEBLE
4487809TL7248N0001SZ

DATOS DEL INMUEBLE

LOCALIZACIÓN
CL LAS DALIAS 12 Suelo
37187 MIRANDA DE AZAN [SALAMANCA]

USO LOCAL PRINCIPAL: Suelo sin edif.
AÑO CONSTRUCCIÓN:
COEFICIENTE DE PARTICIPACIÓN: 100,000000
SUPERFICIE CONSTRUIDA [m²]: --

DATOS DE LA FINCA A LA QUE PERTENECE EL INMUEBLE

SITUACIÓN
CL LAS DALIAS 12
MIRANDA DE AZAN [SALAMANCA]

SUPERFICIE CONSTRUIDA [m²]	SUPERFICIE GRÁFICA PARCELA [m²]	TIPO DE FINCA
0	2.052	Suelo sin edificar

INFORMACIÓN GRÁFICA E: 1/600

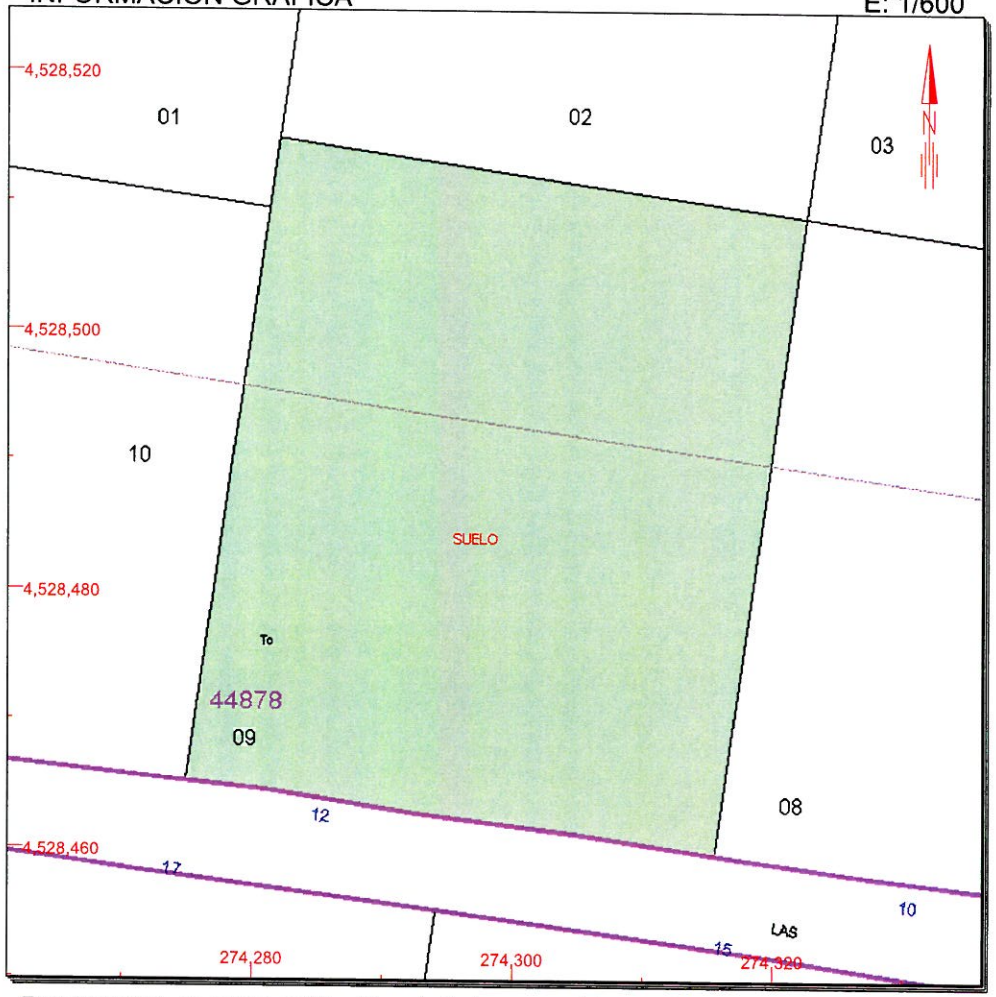

Este documento no es una certificación catastral, pero sus datos pueden ser verificados a través del 'Acceso a datos catastrales no protegidos' de la SEC.

274,320 Coordenadas U.T.M. Huso 30 ETRS89
Límite de Manzana
Límite de Parcela
Límite de Construcciones
Mobiliario y aceras
Límite zona verde
Hidrografía

Lunes , 31 de Octubre de 2016

CONSULTA

GOBIERNO DE ESPAÑA
MINISTERIO DE HACIENDA Y ADMINISTRACIONES PÚBLICAS
SECRETARÍA DE ESTADO DE HACIENDA
DIRECCIÓN GENERAL DEL CATASTRO
Sede Electrónica del Catastro

CONSULTA DESCRIPTIVA Y GRÁFICA DE DATOS CATASTRALES BIENES INMUEBLES DE NATURALEZA URBANA

Municipio de MIRANDA DE AZAN Provincia de SALAMANCA

REFERENCIA CATASTRAL DEL INMUEBLE

4487810TL7248N0001JZ

DATOS DEL INMUEBLE

LOCALIZACIÓN

CL LAS DALIAS 14 Suelo

37187 MIRANDA DE AZAN [SALAMANCA]

USO LOCAL PRINCIPAL	AÑO CONSTRUCCIÓN
Suelo sin edif.	

COEFICIENTE DE PARTICIPACIÓN	SUPERFICIE CONSTRUIDA [m²]
100,000000	--

DATOS DE LA FINCA A LA QUE PERTENECE EL INMUEBLE

SITUACIÓN

CL LAS DALIAS 14

MIRANDA DE AZAN [SALAMANCA]

SUPERFICIE CONSTRUIDA [m²]	SUPERFICIE GRÁFICA PARCELA [m²]	TIPO DE FINCA
0	1.674	Suelo sin edificar

INFORMACIÓN GRÁFICA

E: 1/600

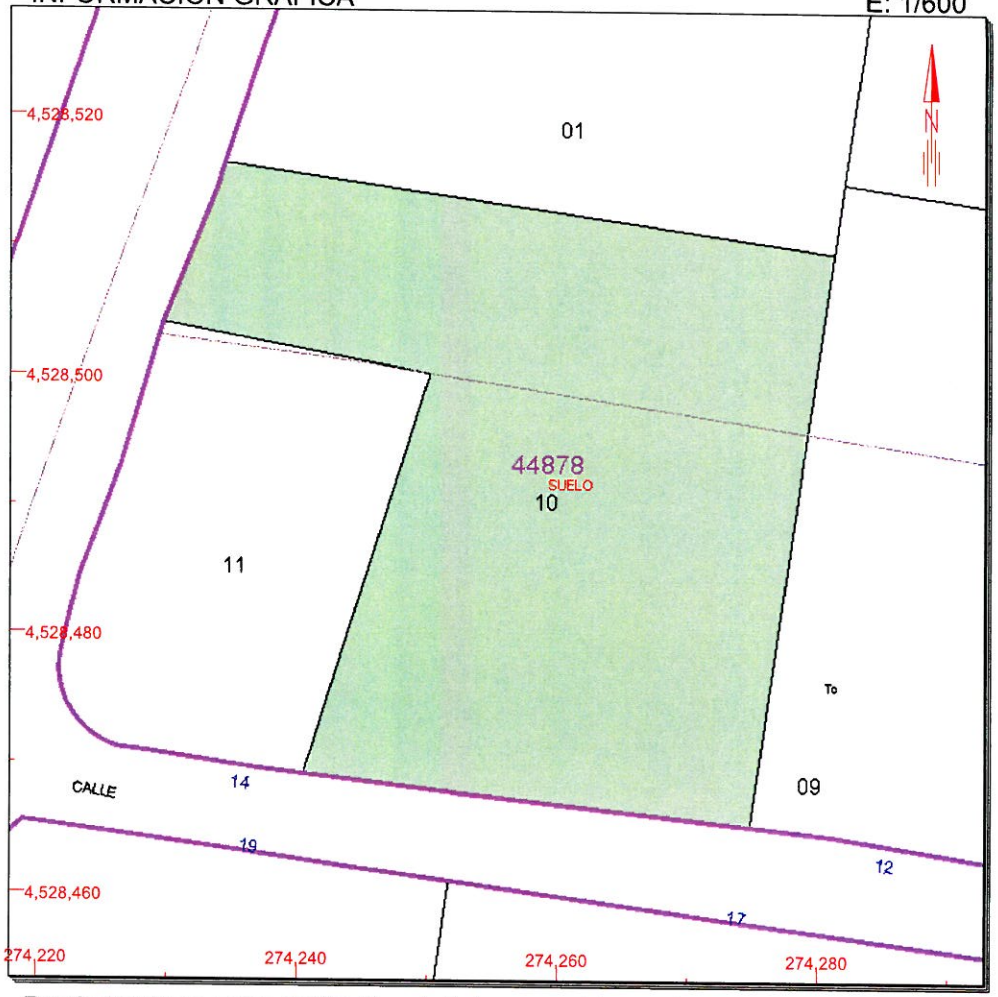

Este documento no es una certificación catastral, pero sus datos pueden ser verificados a través del 'Acceso a datos catastrales no protegidos' de la SEC.

274,280 Coordenadas U.T.M. Huso 30 ETRS89
Límite de Manzana
Límite de Parcela
Límite de Construcciones
Mobiliario y aceras
Límite zona verde
Hidrografía

Lunes , 31 de Octubre de 2016

CONSULTA

GOBIERNO DE ESPAÑA
MINISTERIO DE HACIENDA Y ADMINISTRACIONES PÚBLICAS
SECRETARÍA DE ESTADO DE HACIENDA
DIRECCIÓN GENERAL DEL CATASTRO
Sede Electrónica del Catastro

CONSULTA DESCRIPTIVA Y GRÁFICA DE DATOS CATASTRALES BIENES INMUEBLES DE NATURALEZA URBANA

Municipio de MIRANDA DE AZAN Provincia de SALAMANCA

REFERENCIA CATASTRAL DEL INMUEBLE

4487811TL7248N0001EZ

DATOS DEL INMUEBLE

LOCALIZACIÓN

CL LAS DALIAS 14[D]

37187 MIRANDA DE AZAN [SALAMANCA]

USO LOCAL PRINCIPAL	AÑO CONSTRUCCIÓN
Residencial	2010

COEFICIENTE DE PARTICIPACIÓN	SUPERFICIE CONSTRUIDA [m²]
100,000000	67

DATOS DE LA FINCA A LA QUE PERTENECE EL INMUEBLE

SITUACIÓN

CL LAS DALIAS 14[D]

MIRANDA DE AZAN [SALAMANCA]

SUPERFICIE CONSTRUIDA [m²]	SUPERFICIE GRÁFICA PARCELA [m²]	TIPO DE FINCA
67	671	Parcela construida sin división horizontal

ELEMENTOS DE CONSTRUCCIÓN

Uso	Escalera	Planta	Puerta	Superficie m²
VIVIENDA	1	00	01	59
ALMACEN	1	00	02	8

INFORMACIÓN GRÁFICA

E: 1/600

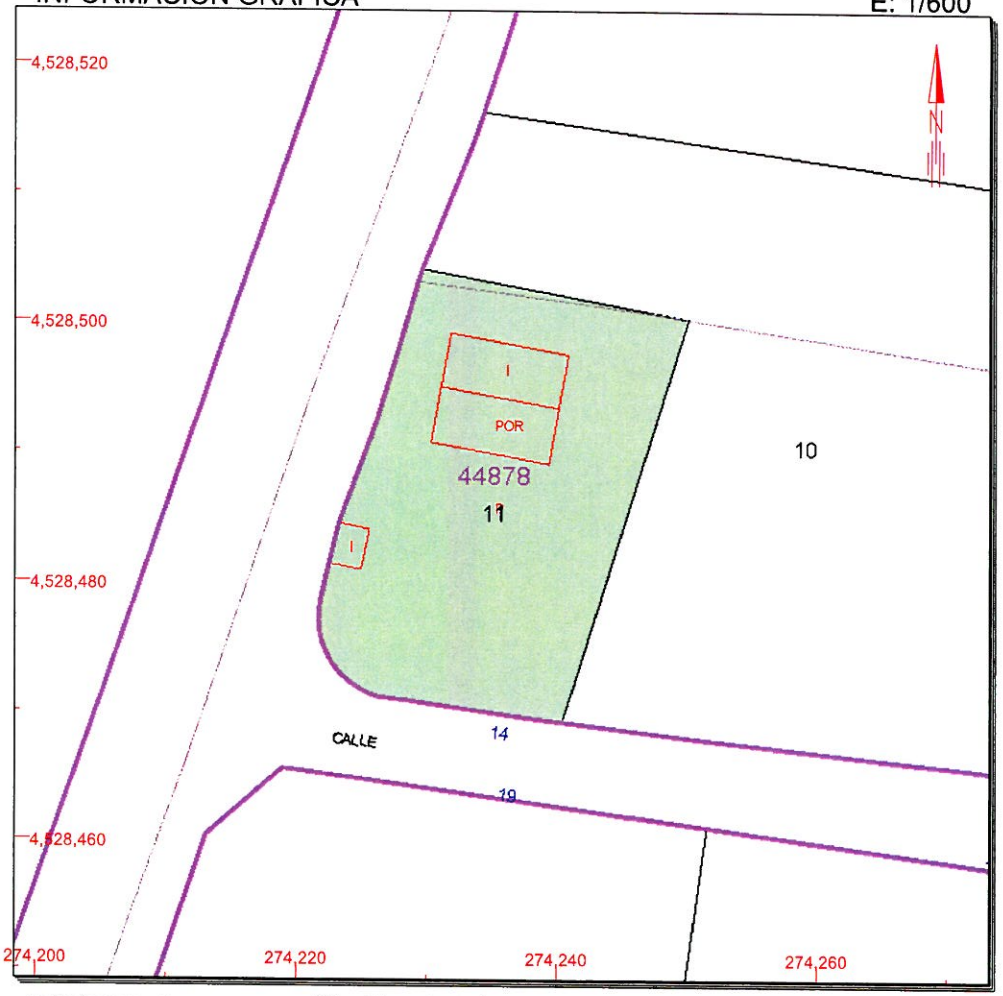

Este documento no es una certificación catastral, pero sus datos pueden ser verificados a través del 'Acceso a datos catastrales no protegidos' de la SEC.

274,260 Coordenadas U.T.M. Huso 30 ETRS89
Límite de Manzana
Límite de Parcela
Límite de Construcciones
Mobiliario y aceras
Límite zona verde
Hidrografía

Lunes , 31 de Octubre de 2016

COPIA

GOBIERNO DE ESPAÑA
MINISTERIO DE HACIENDA Y ADMINISTRACIONES PÚBLICAS
SECRETARÍA DE ESTADO DE HACIENDA
DIRECCIÓN GENERAL DEL CATASTRO
Sede Electrónica del Catastro

CONSULTA DESCRIPTIVA Y GRÁFICA DE DATOS CATASTRALES BIENES INMUEBLES DE NATURALEZA URBANA

Municipio de MIRANDA DE AZAN Provincia de SALAMANCA

REFERENCIA CATASTRAL DEL INMUEBLE

4686406TL7248N0001JZ

DATOS DEL INMUEBLE

LOCALIZACIÓN

CL PETUNIAS 8

37187 MIRANDA DE AZAN [SALAMANCA]

USO LOCAL PRINCIPAL	AÑO CONSTRUCCIÓN
Residencial	1984

COEFICIENTE DE PARTICIPACIÓN	SUPERFICIE CONSTRUIDA [m²]
100,000000	295

DATOS DE LA FINCA A LA QUE PERTENECE EL INMUEBLE

SITUACIÓN

CL PETUNIAS 8

MIRANDA DE AZAN [SALAMANCA]

SUPERFICIE CONSTRUIDA [m²]	SUPERFICIE GRÁFICA PARCELA [m²]	TIPO DE FINCA
295	1.855	Parcela construida sin división horizontal

ELEMENTOS DE CONSTRUCCIÓN

Uso	Escalera	Planta	Puerta	Superficie m²
VIVIENDA	1	00	01	180
APARCAMIENTO	1	00	02	56
DEPORTIVO	1	00	03	50
ALMACEN	1	00	04	9
ELEMENTOS COMUNES				

INFORMACIÓN GRÁFICA E: 1/600

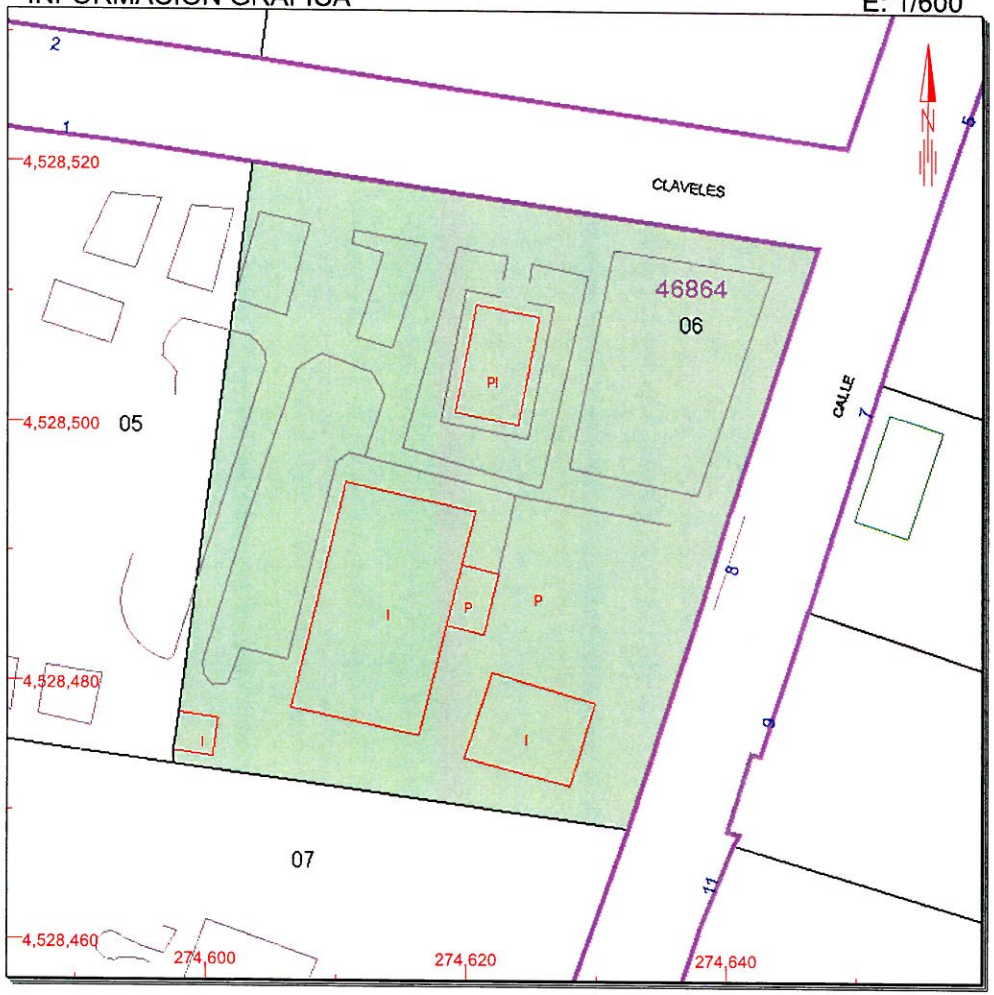

Este documento no es una certificación catastral, pero sus datos pueden ser verificados a través del 'Acceso a datos catastrales no protegidos' de la SEC.

274,640 Coordenadas U.T.M. Huso 30 ETRS89
Límite de Manzana
Límite de Parcela
Límite de Construcciones
Mobiliario y aceras
Límite zona verde
Hidrografía

Lunes , 31 de Octubre de 2016

CONSULTA

GOBIERNO DE ESPAÑA
MINISTERIO DE HACIENDA Y ADMINISTRACIONES PÚBLICAS
SECRETARÍA DE ESTADO DE HACIENDA
DIRECCIÓN GENERAL DEL CATASTRO
Sede Electrónica del Catastro

CONSULTA DESCRIPTIVA Y GRÁFICA DE DATOS CATASTRALES BIENES INMUEBLES DE NATURALEZA URBANA

Municipio de MIRANDA DE AZAN Provincia de SALAMANCA

REFERENCIA CATASTRAL DEL INMUEBLE

4686405TL7248N0001IZ

DATOS DEL INMUEBLE

LOCALIZACIÓN

CL CLAVELES 1

37187 MIRANDA DE AZAN [SALAMANCA]

USO LOCAL PRINCIPAL	AÑO CONSTRUCCIÓN
Residencial	1994

COEFICIENTE DE PARTICIPACIÓN	SUPERFICIE CONSTRUIDA [m²]
100,000000	184

DATOS DE LA FINCA A LA QUE PERTENECE EL INMUEBLE

SITUACIÓN

CL CLAVELES 1

MIRANDA DE AZAN [SALAMANCA]

SUPERFICIE CONSTRUIDA [m²]	SUPERFICIE GRÁFICA PARCELA [m²]	TIPO DE FINCA
184	1.164	Parcela construida sin división horizontal

ELEMENTOS DE CONSTRUCCIÓN

Uso	Escalera	Planta	Puerta	Superficie m²
VIVIENDA	1	00	01	144
APARCAMIENTO	1	00	02	16
ALMACEN	1	00	03	24
ELEMENTOS COMUNES				

INFORMACIÓN GRÁFICA E: 1/600

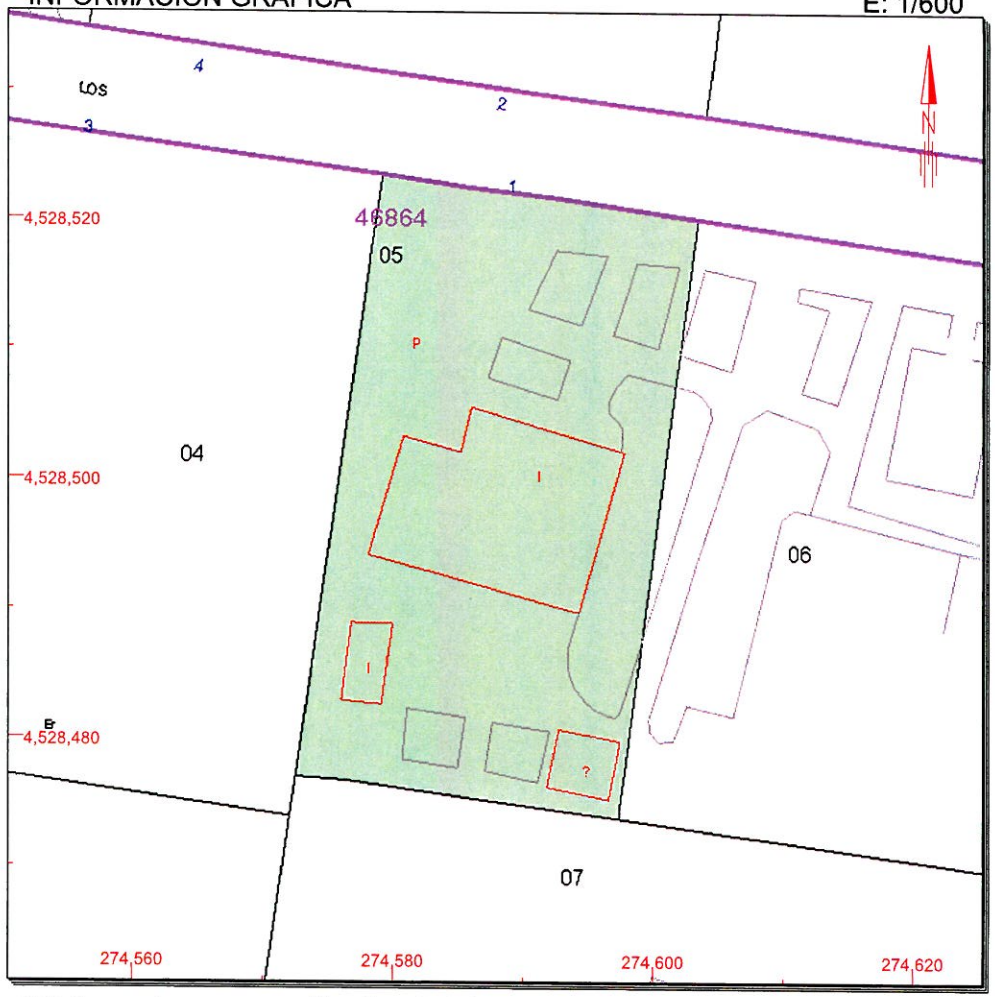

Este documento no es una certificación catastral, pero sus datos pueden ser verificados a través del 'Acceso a datos catastrales no protegidos' de la SEC.

274,620 Coordenadas U.T.M. Huso 30 ETRS89
Límite de Manzana
Límite de Parcela
Límite de Construcciones
Mobiliario y aceras
Límite zona verde
Hidrografía

Lunes , 31 de Octubre de 2016

CONSULTA

GOBIERNO DE ESPAÑA
MINISTERIO DE HACIENDA Y ADMINISTRACIONES PÚBLICAS
SECRETARÍA DE ESTADO DE HACIENDA
DIRECCIÓN GENERAL DEL CATASTRO
Sede Electrónica del Catastro

CONSULTA DESCRIPTIVA Y GRÁFICA DE DATOS CATASTRALES BIENES INMUEBLES DE NATURALEZA URBANA

Municipio de MIRANDA DE AZAN Provincia de SALAMANCA

REFERENCIA CATASTRAL DEL INMUEBLE
4686404TL7248N0001XZ

DATOS DEL INMUEBLE

LOCALIZACIÓN
CL CLAVELES 3 Suelo
37187 MIRANDA DE AZAN [SALAMANCA]

USO LOCAL PRINCIPAL: Suelo sin edif.
AÑO CONSTRUCCIÓN:
COEFICIENTE DE PARTICIPACIÓN: 100,000000
SUPERFICIE CONSTRUIDA [m²]: --

DATOS DE LA FINCA A LA QUE PERTENECE EL INMUEBLE

SITUACIÓN
CL CLAVELES 3
MIRANDA DE AZAN [SALAMANCA]

SUPERFICIE CONSTRUIDA [m²]	SUPERFICIE GRÁFICA PARCELA [m²]	TIPO DE FINCA
0	2.018	Suelo sin edificar

INFORMACIÓN GRÁFICA E: 1/600

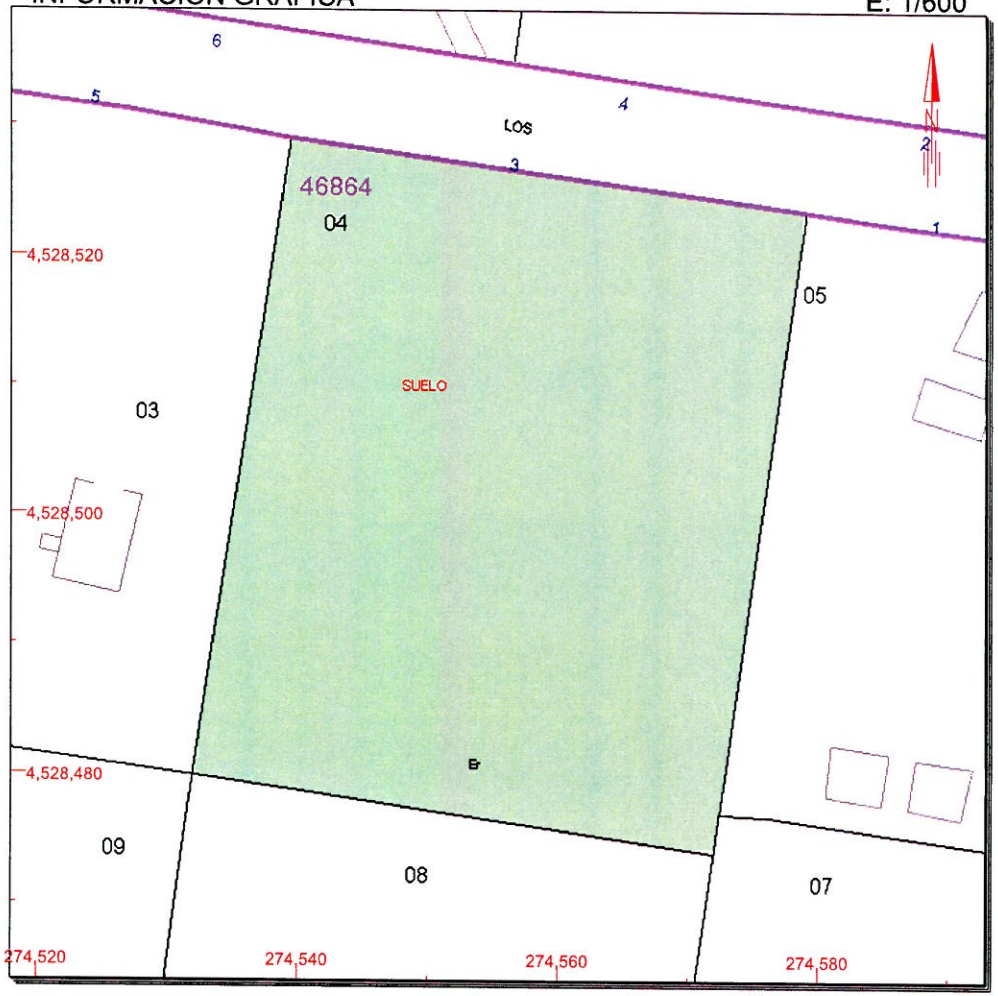

Este documento no es una certificación catastral, pero sus datos pueden ser verificados a través del 'Acceso a datos catastrales no protegidos' de la SEC.

274,580 Coordenadas U.T.M. Huso 30 ETRS89
Límite de Manzana
Límite de Parcela
Límite de Construcciones
Mobiliario y aceras
Límite zona verde
Hidrografía

Lunes , 31 de Octubre de 2016

CONSULTA

GOBIERNO DE ESPAÑA
MINISTERIO DE HACIENDA Y ADMINISTRACIONES PÚBLICAS
SECRETARÍA DE ESTADO DE HACIENDA
DIRECCIÓN GENERAL DEL CATASTRO
Sede Electrónica del Catastro

CONSULTA DESCRIPTIVA Y GRÁFICA DE DATOS CATASTRALES BIENES INMUEBLES DE NATURALEZA URBANA

Municipio de MIRANDA DE AZAN Provincia de SALAMANCA

REFERENCIA CATASTRAL DEL INMUEBLE

4686403TL7248N0001DZ

DATOS DEL INMUEBLE

LOCALIZACIÓN

CL CLAVELES 5

37187 MIRANDA DE AZAN [SALAMANCA]

USO LOCAL PRINCIPAL	AÑO CONSTRUCCIÓN
Residencial	1982

COEFICIENTE DE PARTICIPACIÓN	SUPERFICIE CONSTRUIDA [m²]
100,000000	130

DATOS DE LA FINCA A LA QUE PERTENECE EL INMUEBLE

SITUACIÓN

CL CLAVELES 5

MIRANDA DE AZAN [SALAMANCA]

SUPERFICIE CONSTRUIDA [m²]	SUPERFICIE GRÁFICA PARCELA [m²]	TIPO DE FINCA
130	1.486	Parcela construida sin división horizontal

ELEMENTOS DE CONSTRUCCIÓN

Uso	Escalera	Planta	Puerta	Superficie m²
VIVIENDA	1	00	B	94
ALMACEN	1	00	02	18
DEPORTIVO	1	00	03	18

INFORMACIÓN GRÁFICA

E: 1/600

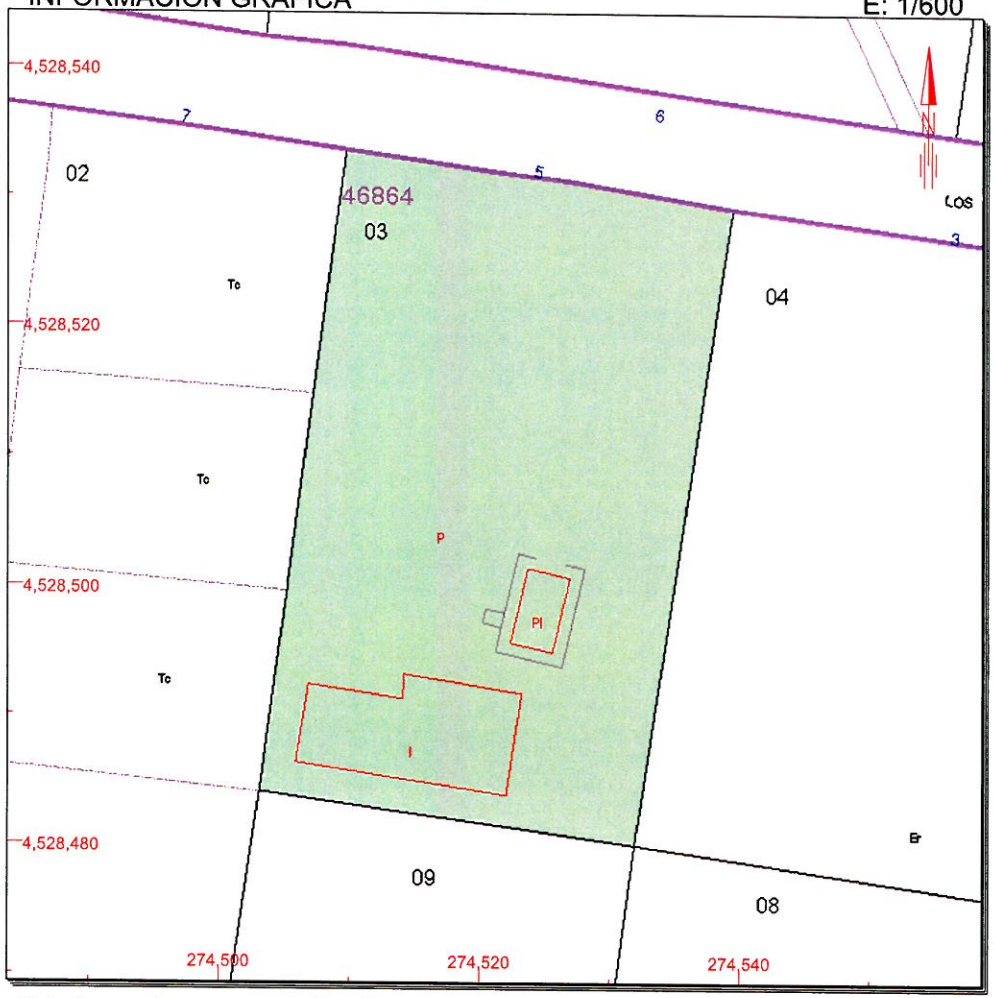

Este documento no es una certificación catastral, pero sus datos pueden ser verificados a través del 'Acceso a datos catastrales no protegidos' de la SEC.

274,540 Coordenadas U.T.M. Huso 30 ETRS89
Límite de Manzana
Límite de Parcela
Límite de Construcciones
Mobiliario y aceras
Límite zona verde
Hidrografía

Lunes , 31 de Octubre de 2016

COPIA

GOBIERNO DE ESPAÑA
MINISTERIO DE HACIENDA Y ADMINISTRACIONES PÚBLICAS
SECRETARÍA DE ESTADO DE HACIENDA
DIRECCIÓN GENERAL DEL CATASTRO
Sede Electrónica del Catastro

CONSULTA DESCRIPTIVA Y GRÁFICA DE DATOS CATASTRALES BIENES INMUEBLES DE NATURALEZA URBANA

Municipio de MIRANDA DE AZAN Provincia de SALAMANCA

REFERENCIA CATASTRAL DEL INMUEBLE
4688704TL7248N0001ZZ

DATOS DEL INMUEBLE

LOCALIZACIÓN
CL PETUNIAS 4 Suelo
37187 MIRANDA DE AZAN [SALAMANCA]

USO LOCAL PRINCIPAL: Suelo sin edif.

AÑO CONSTRUCCIÓN:

COEFICIENTE DE PARTICIPACIÓN: 100,000000

SUPERFICIE CONSTRUIDA [m²]: --

DATOS DE LA FINCA A LA QUE PERTENECE EL INMUEBLE

SITUACIÓN
CL PETUNIAS 4
MIRANDA DE AZAN [SALAMANCA]

SUPERFICIE CONSTRUIDA [m²]	SUPERFICIE GRÁFICA PARCELA [m²]	TIPO DE FINCA
0	2.107	Suelo sin edificar

INFORMACIÓN GRÁFICA E: 1/800

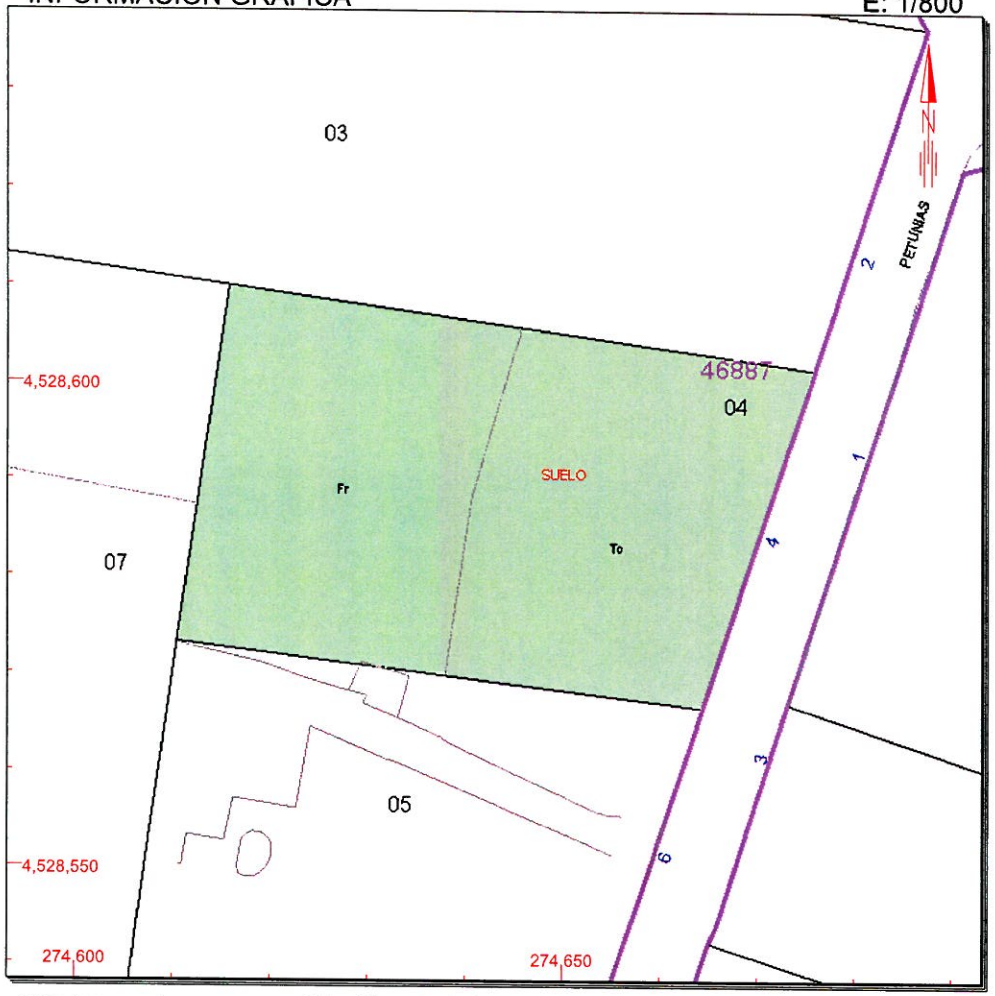

Este documento no es una certificación catastral, pero sus datos pueden ser verificados a través del 'Acceso a datos catastrales no protegidos' de la SEC.

274,650 Coordenadas U.T.M. Huso 30 ETRS89
Límite de Manzana
Límite de Parcela
Límite de Construcciones
Mobiliario y aceras
Límite zona verde
Hidrografía

Lunes , 31 de Octubre de 2016

CONSULTA

GOBIERNO DE ESPAÑA
MINISTERIO DE HACIENDA Y ADMINISTRACIONES PÚBLICAS
SECRETARÍA DE ESTADO DE HACIENDA
DIRECCIÓN GENERAL DEL CATASTRO
Sede Electrónica del Catastro

CONSULTA DESCRIPTIVA Y GRÁFICA DE DATOS CATASTRALES BIENES INMUEBLES DE NATURALEZA URBANA

Municipio de MIRANDA DE AZAN Provincia de SALAMANCA

REFERENCIA CATASTRAL DEL INMUEBLE

4688705TL7248N0001UZ

DATOS DEL INMUEBLE

LOCALIZACIÓN

CL PETUNIAS 6

37187 MIRANDA DE AZAN [SALAMANCA]

USO LOCAL PRINCIPAL	AÑO CONSTRUCCIÓN
Residencial	1993

COEFICIENTE DE PARTICIPACIÓN	SUPERFICIE CONSTRUIDA [m²]
100,000000	179

DATOS DE LA FINCA A LA QUE PERTENECE EL INMUEBLE

SITUACIÓN

CL PETUNIAS 6

MIRANDA DE AZAN [SALAMANCA]

SUPERFICIE CONSTRUIDA [m²]	SUPERFICIE GRÁFICA PARCELA [m²]	TIPO DE FINCA
179	2.308	Parcela construida sin división horizontal

ELEMENTOS DE CONSTRUCCIÓN

Uso	Escalera	Planta	Puerta	Superficie m²
VIVIENDA		00	01	148
ALMACEN		00	01	31

INFORMACIÓN GRÁFICA

E: 1/600

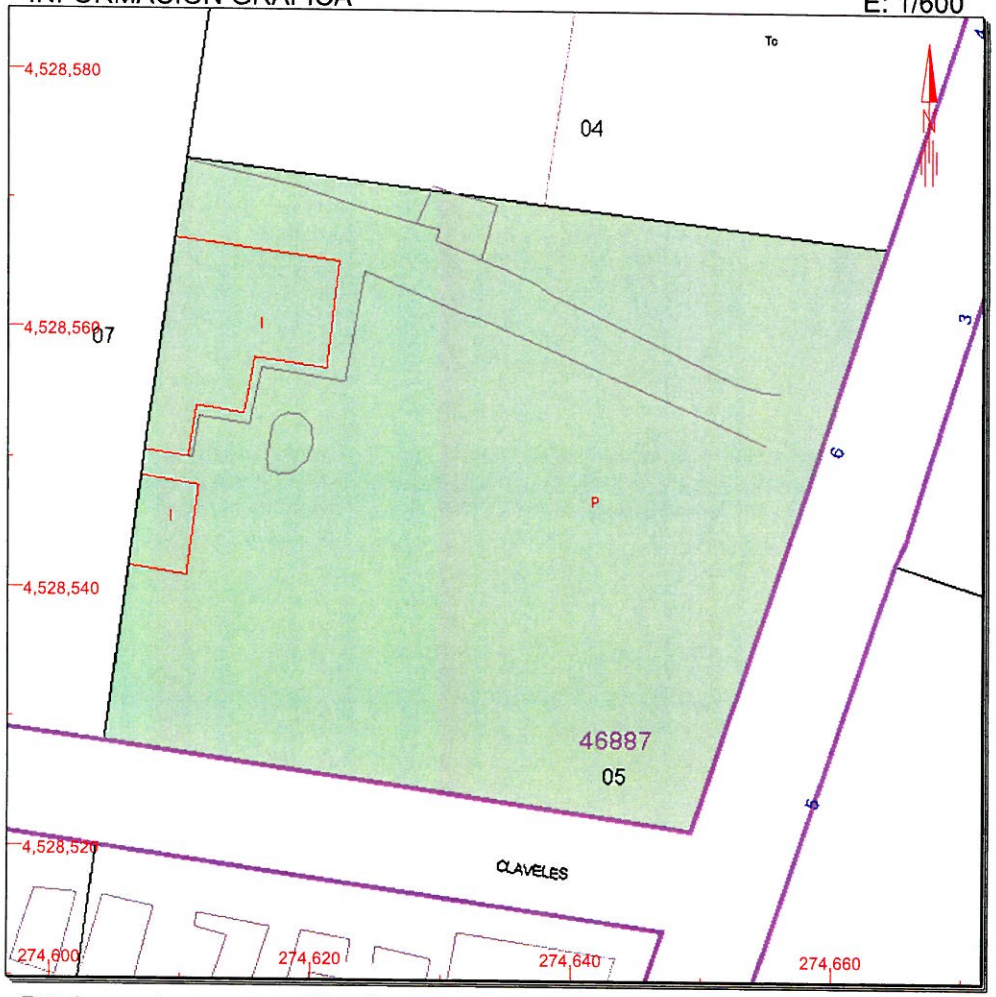

Este documento no es una certificación catastral, pero sus datos pueden ser verificados a través del 'Acceso a datos catastrales no protegidos' de la SEC.

274,660 Coordenadas U.T.M. Huso 30 ETRS89
Límite de Manzana
Límite de Parcela
Límite de Construcciones
Mobiliario y aceras
Límite zona verde
Hidrografía

Lunes , 31 de Octubre de 2016

COPIA

GOBIERNO DE ESPAÑA
MINISTERIO DE HACIENDA Y ADMINISTRACIONES PÚBLICAS
SECRETARÍA DE ESTADO DE HACIENDA
DIRECCIÓN GENERAL DEL CATASTRO
Sede Electrónica del Catastro

CONSULTA DESCRIPTIVA Y GRÁFICA DE DATOS CATASTRALES BIENES INMUEBLES DE NATURALEZA URBANA

Municipio de MIRANDA DE AZAN Provincia de SALAMANCA

REFERENCIA CATASTRAL DEL INMUEBLE
4688707TL7248N0001WZ

DATOS DEL INMUEBLE

LOCALIZACIÓN
CL CLAVELES 4
37187 MIRANDA DE AZAN [SALAMANCA]

USO LOCAL PRINCIPAL: Residencial
AÑO CONSTRUCCIÓN: 1991
COEFICIENTE DE PARTICIPACIÓN: 100,000000
SUPERFICIE CONSTRUIDA [m²]: 84

DATOS DE LA FINCA A LA QUE PERTENECE EL INMUEBLE

SITUACIÓN
CL CLAVELES 4
MIRANDA DE AZAN [SALAMANCA]

SUPERFICIE CONSTRUIDA [m²]	SUPERFICIE GRÁFICA PARCELA [m²]	TIPO DE FINCA
84	3.949	Parcela construida sin división horizontal

INFORMACIÓN GRÁFICA — E: 1/1000

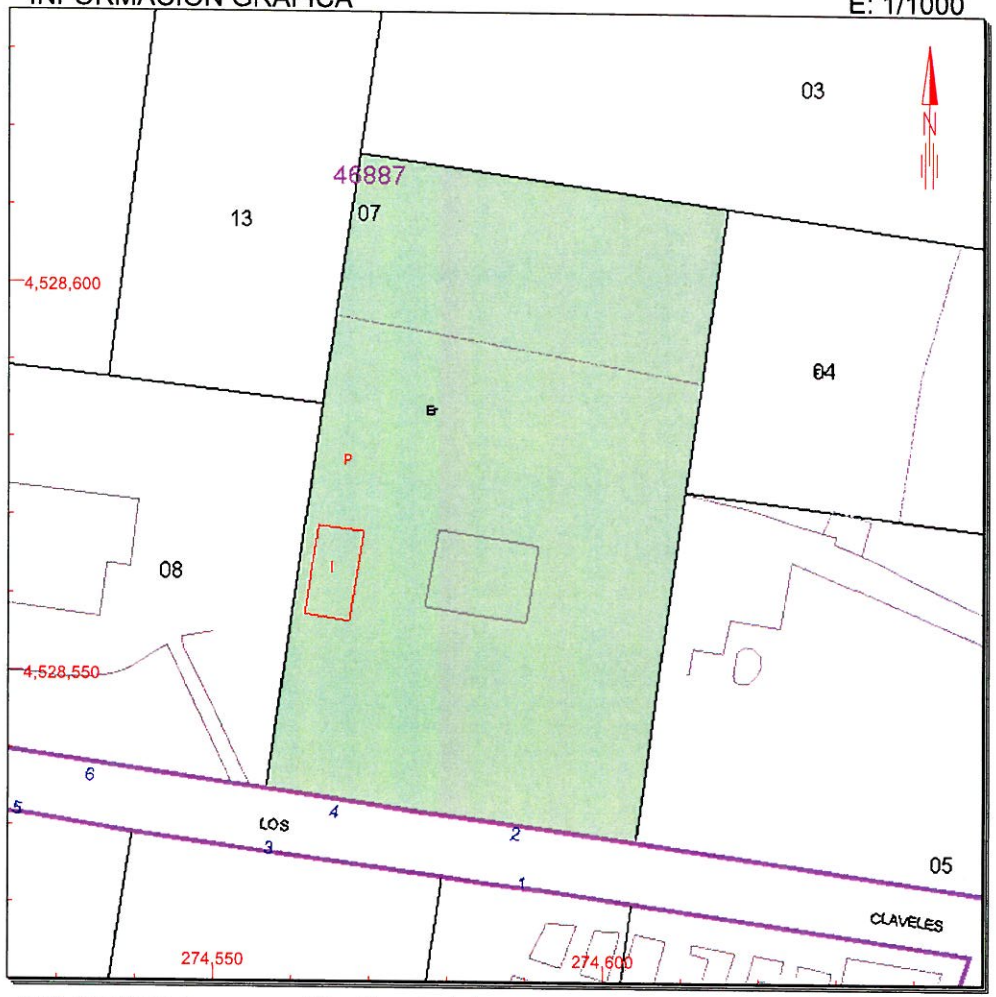

Este documento no es una certificación catastral, pero sus datos pueden ser verificados a través del 'Acceso a datos catastrales no protegidos' de la SEC.

274,600 Coordenadas U.T.M. Huso 30 ETRS89
Límite de Manzana
Límite de Parcela
Límite de Construcciones
Mobiliario y aceras
Límite zona verde
Hidrografía

Lunes , 31 de Octubre de 2016

CONSULTA

GOBIERNO DE ESPAÑA
MINISTERIO DE HACIENDA Y ADMINISTRACIONES PÚBLICAS
SECRETARÍA DE ESTADO DE HACIENDA
DIRECCIÓN GENERAL DEL CATASTRO
Sede Electrónica del Catastro

CONSULTA DESCRIPTIVA Y GRÁFICA DE DATOS CATASTRALES BIENES INMUEBLES DE NATURALEZA URBANA

Municipio de MIRANDA DE AZAN Provincia de SALAMANCA

REFERENCIA CATASTRAL DEL INMUEBLE
4688712TL7248N0001BZ

DATOS DEL INMUEBLE

LOCALIZACIÓN
CL PENSAMIENTOS 4 Suelo
37187 MIRANDA DE AZAN [SALAMANCA]

USO LOCAL PRINCIPAL: Suelo sin edif.
AÑO CONSTRUCCIÓN:
COEFICIENTE DE PARTICIPACIÓN: 100,000000
SUPERFICIE CONSTRUIDA [m²]: --

DATOS DE LA FINCA A LA QUE PERTENECE EL INMUEBLE

SITUACIÓN
CL PENSAMIENTOS 4
MIRANDA DE AZAN [SALAMANCA]

SUPERFICIE CONSTRUIDA [m²]	SUPERFICIE GRÁFICA PARCELA [m²]	TIPO DE FINCA
0	1.800	Suelo sin edificar

INFORMACIÓN GRÁFICA E: 1/800

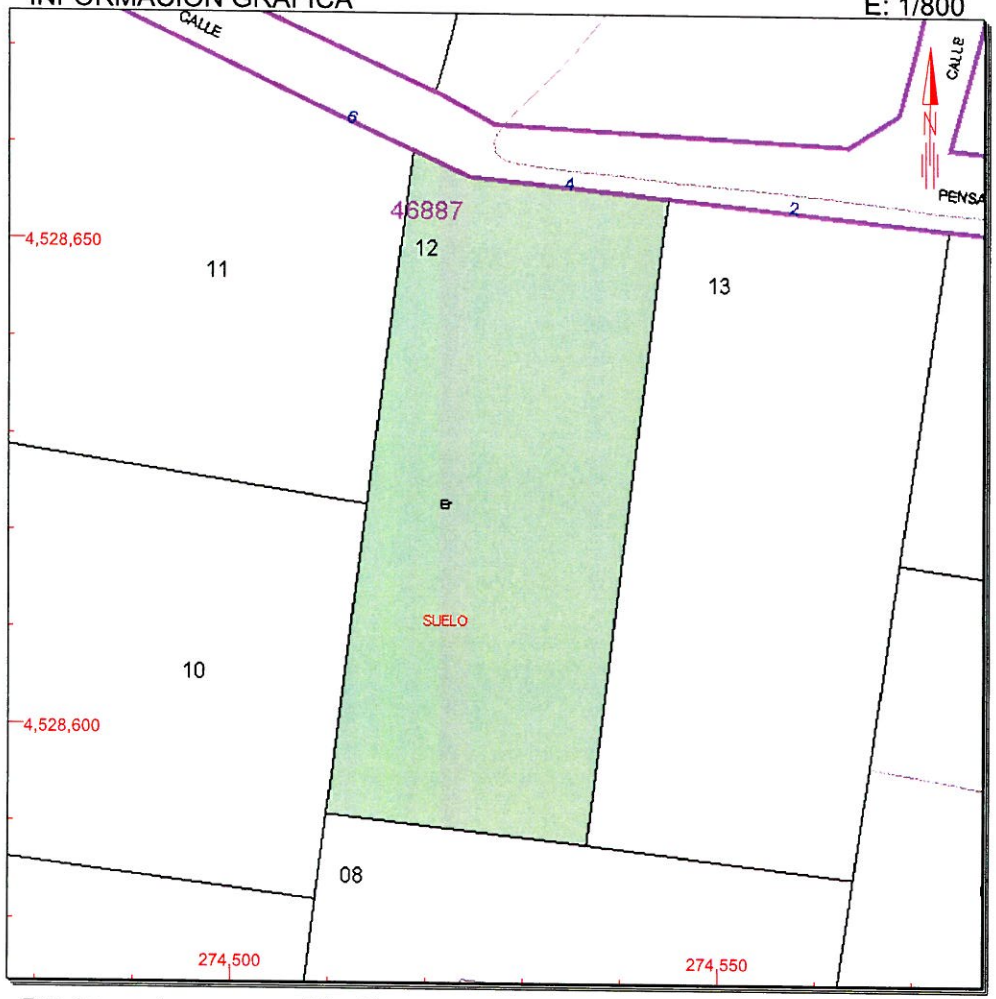

Este documento no es una certificación catastral, pero sus datos pueden ser verificados a través del 'Acceso a datos catastrales no protegidos' de la SEC.

274,550 Coordenadas U.T.M. Huso 30 ETRS89
Límite de Manzana
Límite de Parcela
Límite de Construcciones
Mobiliario y aceras
Límite zona verde
Hidrografía

Lunes , 31 de Octubre de 2016

CONSULTA

GOBIERNO DE ESPAÑA
MINISTERIO DE HACIENDA Y ADMINISTRACIONES PÚBLICAS
SECRETARÍA DE ESTADO DE HACIENDA
DIRECCIÓN GENERAL DEL CATASTRO
Sede Electrónica del Catastro

CONSULTA DESCRIPTIVA Y GRÁFICA DE DATOS CATASTRALES BIENES INMUEBLES DE NATURALEZA URBANA

Municipio de MIRANDA DE AZAN Provincia de SALAMANCA

REFERENCIA CATASTRAL DEL INMUEBLE
4688713TL7248N0001YZ

DATOS DEL INMUEBLE

LOCALIZACIÓN
CL PENSAMIENTOS 2 Suelo
37187 MIRANDA DE AZAN [SALAMANCA]

USO LOCAL PRINCIPAL: Suelo sin edif.
AÑO CONSTRUCCIÓN:
COEFICIENTE DE PARTICIPACIÓN: 100,000000
SUPERFICIE CONSTRUIDA [m²]: --

DATOS DE LA FINCA A LA QUE PERTENECE EL INMUEBLE

SITUACIÓN
CL PENSAMIENTOS 2
MIRANDA DE AZAN [SALAMANCA]

SUPERFICIE CONSTRUIDA [m²]	SUPERFICIE GRÁFICA PARCELA [m²]	TIPO DE FINCA
0	1.910	Suelo sin edificar

INFORMACIÓN GRÁFICA — E: 1/800

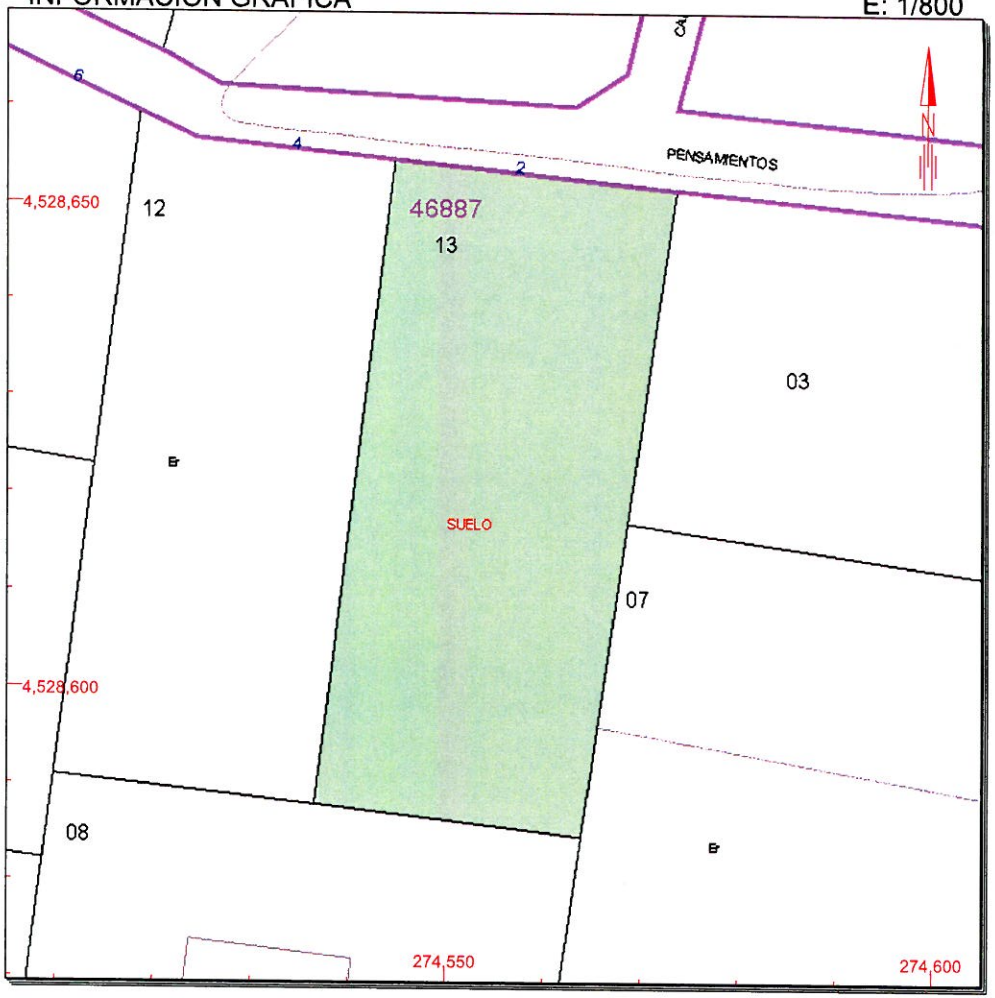

Este documento no es una certificación catastral, pero sus datos pueden ser verificados a través del 'Acceso a datos catastrales no protegidos' de la SEC.

274,600 Coordenadas U.T.M. Huso 30 ETRS89
Límite de Manzana
Límite de Parcela
Límite de Construcciones
Mobiliario y aceras
Límite zona verde
Hidrografía

Lunes , 31 de Octubre de 2016

CONSULTA

GOBIERNO DE ESPAÑA
MINISTERIO DE HACIENDA Y ADMINISTRACIONES PÚBLICAS
SECRETARÍA DE ESTADO DE HACIENDA
DIRECCIÓN GENERAL DEL CATASTRO
Sede Electrónica del Catastro

CONSULTA DESCRIPTIVA Y GRÁFICA DE DATOS CATASTRALES BIENES INMUEBLES DE NATURALEZA URBANA

Municipio de MIRANDA DE AZAN Provincia de SALAMANCA

REFERENCIA CATASTRAL DEL INMUEBLE

4688711TL7248N0001AZ

DATOS DEL INMUEBLE

LOCALIZACIÓN

CL PENSAMIENTOS 6 Suelo

37187 MIRANDA DE AZAN [SALAMANCA]

USO LOCAL PRINCIPAL: **Suelo sin edif.**

AÑO CONSTRUCCIÓN:

COEFICIENTE DE PARTICIPACIÓN: **100,000000**

SUPERFICIE CONSTRUIDA [m²]: **--**

DATOS DE LA FINCA A LA QUE PERTENECE EL INMUEBLE

SITUACIÓN

CL PENSAMIENTOS 6

MIRANDA DE AZAN [SALAMANCA]

SUPERFICIE CONSTRUIDA [m²]	SUPERFICIE GRÁFICA PARCELA [m²]	TIPO DE FINCA
0	1.914	Suelo sin edificar

INFORMACIÓN GRÁFICA E: 1/600

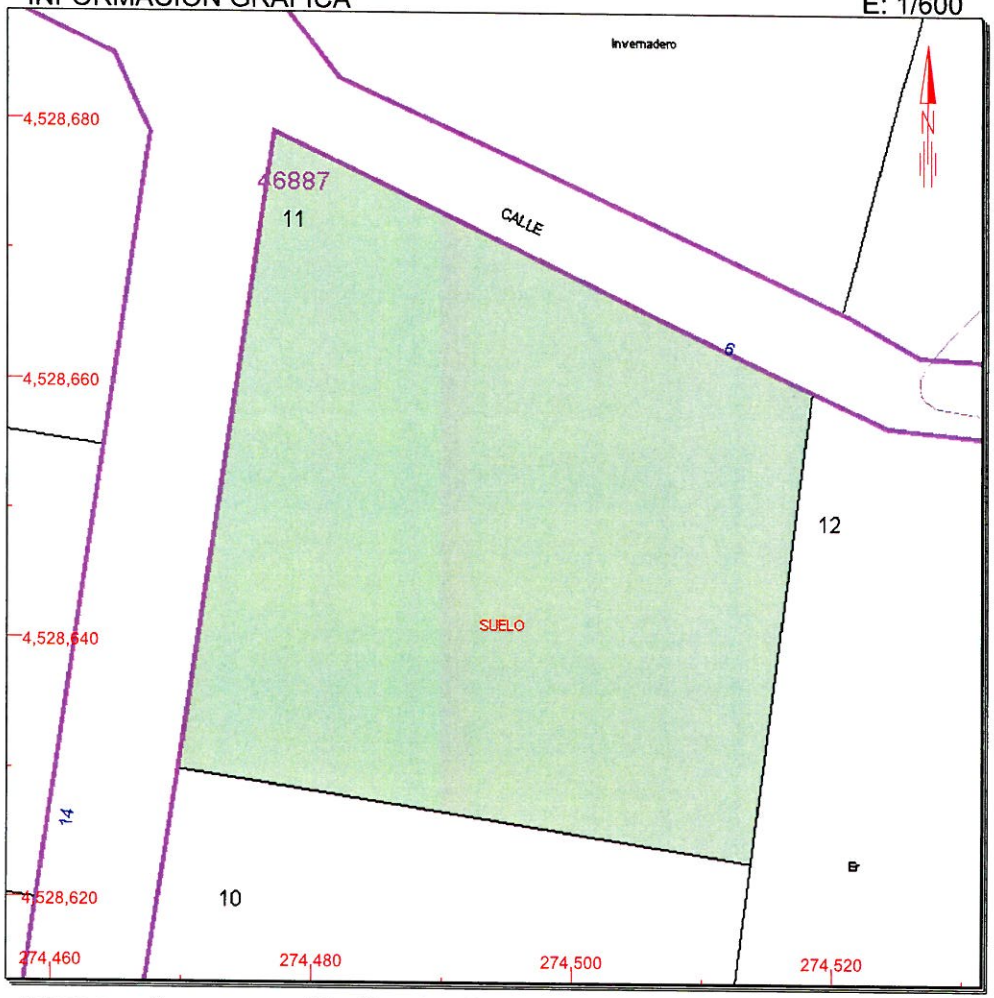

Este documento no es una certificación catastral, pero sus datos pueden ser verificados a través del 'Acceso a datos catastrales no protegidos' de la SEC.

274,520 Coordenadas U.T.M. Huso 30 ETRS89
Límite de Manzana
Límite de Parcela
Límite de Construcciones
Mobiliario y aceras
Límite zona verde
Hidrografía

Lunes , 31 de Octubre de 2016

CONSULTA

GOBIERNO DE ESPAÑA
MINISTERIO DE HACIENDA Y ADMINISTRACIONES PÚBLICAS
SECRETARÍA DE ESTADO DE HACIENDA
DIRECCIÓN GENERAL DEL CATASTRO
Sede Electrónica del Catastro

CONSULTA DESCRIPTIVA Y GRÁFICA DE DATOS CATASTRALES BIENES INMUEBLES DE NATURALEZA URBANA

Municipio de MIRANDA DE AZAN Provincia de SALAMANCA

REFERENCIA CATASTRAL DEL INMUEBLE

4688710TL7248N0001WZ

DATOS DEL INMUEBLE

LOCALIZACIÓN

CL ACACIAS 7 Suelo

37187 MIRANDA DE AZAN [SALAMANCA]

USO LOCAL PRINCIPAL	AÑO CONSTRUCCIÓN
Suelo sin edif.	

COEFICIENTE DE PARTICIPACIÓN	SUPERFICIE CONSTRUIDA [m²]
100,000000	--

DATOS DE LA FINCA A LA QUE PERTENECE EL INMUEBLE

SITUACIÓN

CL ACACIAS 7

MIRANDA DE AZAN [SALAMANCA]

SUPERFICIE CONSTRUIDA [m²]	SUPERFICIE GRÁFICA PARCELA [m²]	TIPO DE FINCA
0	1.883	Suelo sin edificar

INFORMACIÓN GRÁFICA E: 1/600

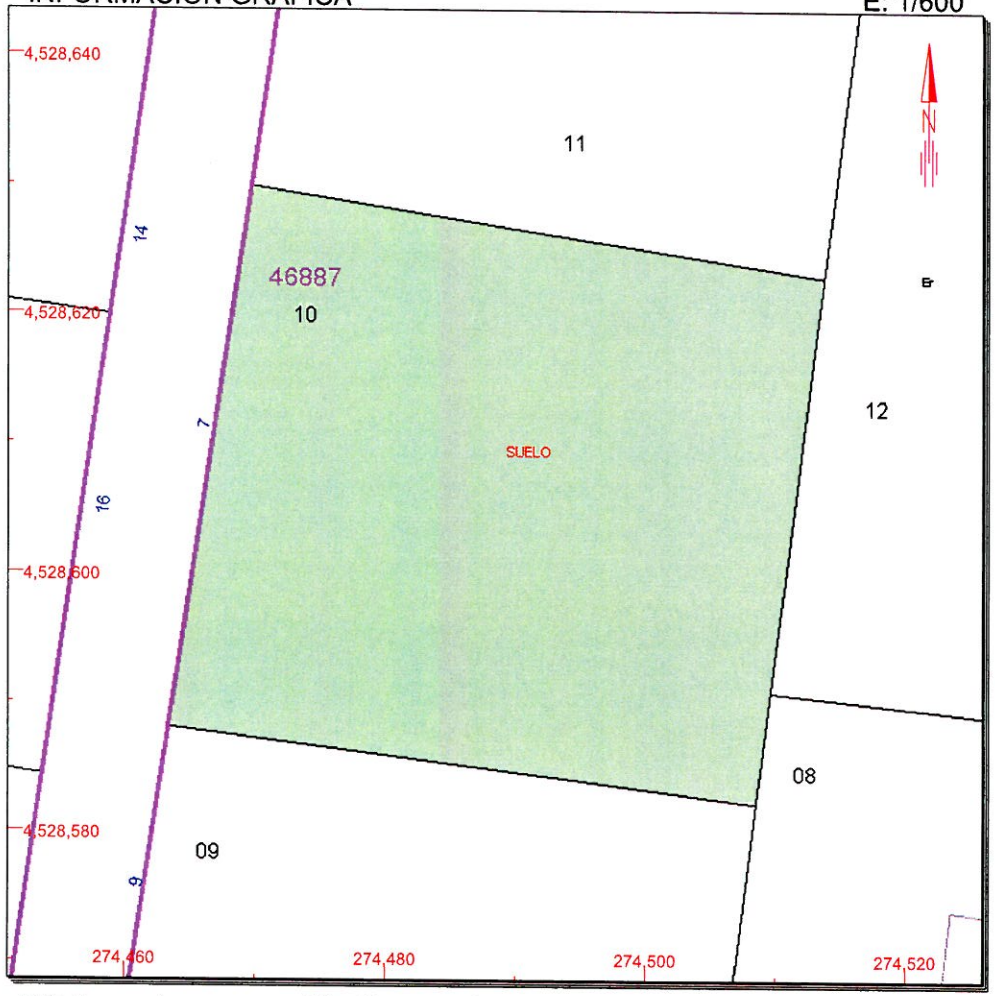

Este documento no es una certificación catastral, pero sus datos pueden ser verificados a través del 'Acceso a datos catastrales no protegidos' de la SEC.

274,520 Coordenadas U.T.M. Huso 30 ETRS89
Límite de Manzana
Límite de Parcela
Límite de Construcciones
Mobiliario y aceras
Límite zona verde
Hidrografía

Lunes , 31 de Octubre de 2016

CONSULTA

GOBIERNO DE ESPAÑA
MINISTERIO DE HACIENDA Y ADMINISTRACIONES PÚBLICAS
SECRETARÍA DE ESTADO DE HACIENDA
DIRECCIÓN GENERAL DEL CATASTRO
Sede Electrónica del Catastro

CONSULTA DESCRIPTIVA Y GRÁFICA DE DATOS CATASTRALES BIENES INMUEBLES DE NATURALEZA URBANA

Municipio de MIRANDA DE AZAN Provincia de SALAMANCA

REFERENCIA CATASTRAL DEL INMUEBLE

4688709TL7248N0001BZ

DATOS DEL INMUEBLE

LOCALIZACIÓN

CL ACACIAS 9 Suelo

37187 MIRANDA DE AZAN [SALAMANCA]

USO LOCAL PRINCIPAL	AÑO CONSTRUCCIÓN
Suelo sin edif.	

COEFICIENTE DE PARTICIPACIÓN	SUPERFICIE CONSTRUIDA [m²]
100,000000	--

DATOS DE LA FINCA A LA QUE PERTENECE EL INMUEBLE

SITUACIÓN

CL ACACIAS 9

MIRANDA DE AZAN [SALAMANCA]

SUPERFICIE CONSTRUIDA [m²]	SUPERFICIE GRÁFICA PARCELA [m²]	TIPO DE FINCA
0	1.824	Suelo sin edificar

INFORMACIÓN GRÁFICA E: 1/600

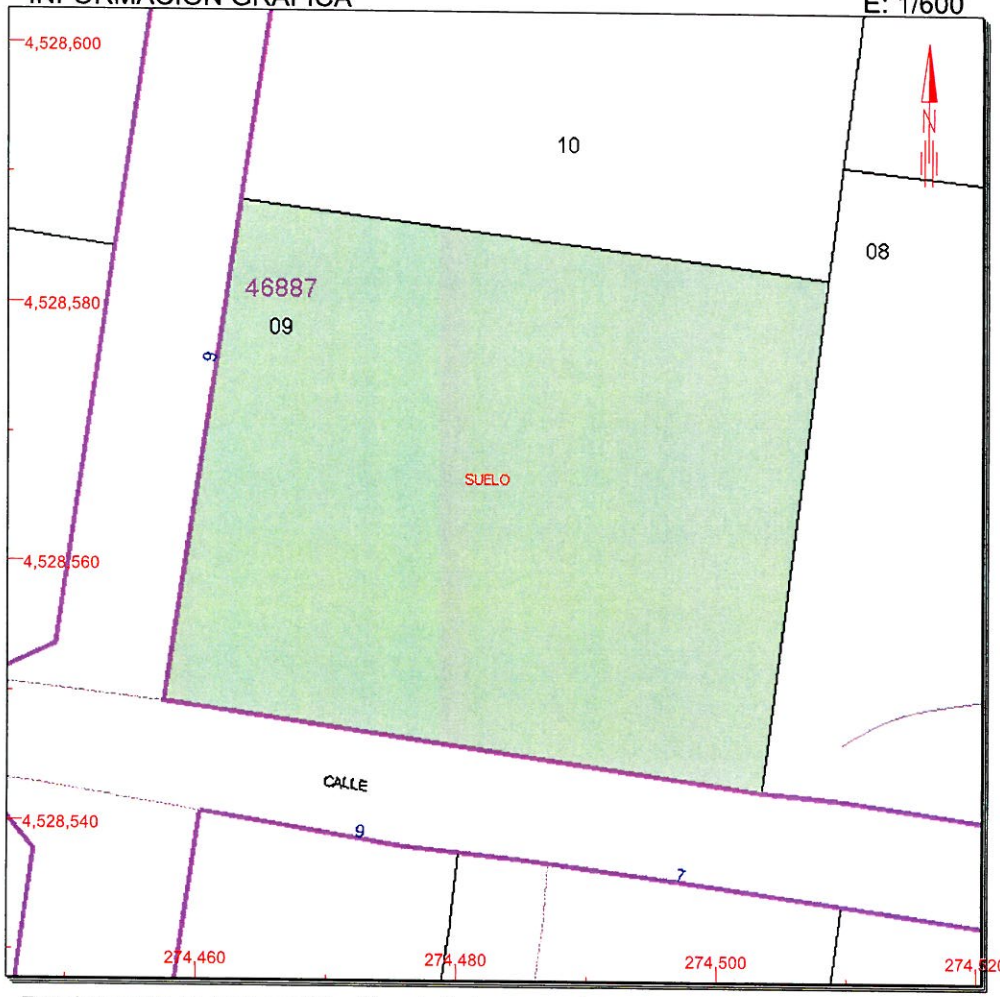

Este documento no es una certificación catastral, pero sus datos pueden ser verificados a través del 'Acceso a datos catastrales no protegidos' de la SEC.

274,520 Coordenadas U.T.M. Huso 30 ETRS89
Límite de Manzana
Límite de Parcela
Límite de Construcciones
Mobiliario y aceras
Límite zona verde
Hidrografía

Lunes , 31 de Octubre de 2016

CONSULTA

GOBIERNO DE ESPAÑA
MINISTERIO DE HACIENDA Y ADMINISTRACIONES PÚBLICAS
SECRETARÍA DE ESTADO DE HACIENDA
DIRECCIÓN GENERAL DEL CATASTRO
Sede Electrónica del Catastro

CONSULTA DESCRIPTIVA Y GRÁFICA DE DATOS CATASTRALES BIENES INMUEBLES DE NATURALEZA URBANA

Municipio de MIRANDA DE AZAN Provincia de SALAMANCA

REFERENCIA CATASTRAL DEL INMUEBLE

4688708TL7248N0001AZ

DATOS DEL INMUEBLE

LOCALIZACIÓN

CL CLAVELES 6

37187 MIRANDA DE AZAN [SALAMANCA]

USO LOCAL PRINCIPAL	AÑO CONSTRUCCIÓN
Residencial	1988

COEFICIENTE DE PARTICIPACIÓN	SUPERFICIE CONSTRUIDA [m²]
100,000000	271

DATOS DE LA FINCA A LA QUE PERTENECE EL INMUEBLE

SITUACIÓN

CL CLAVELES 6

MIRANDA DE AZAN [SALAMANCA]

SUPERFICIE CONSTRUIDA [m²]	SUPERFICIE GRÁFICA PARCELA [m²]	TIPO DE FINCA
271	2.665	Parcela construida sin división horizontal

ELEMENTOS DE CONSTRUCCIÓN

Uso	Escalera	Planta	Puerta	Superficie m²
ALMACEN	1	00	01	33
APARCAMIENTO	1	00	02	82
VIVIENDA	1	00	03	112
VIVIENDA	1	01	01	44

INFORMACIÓN GRÁFICA

E: 1/600

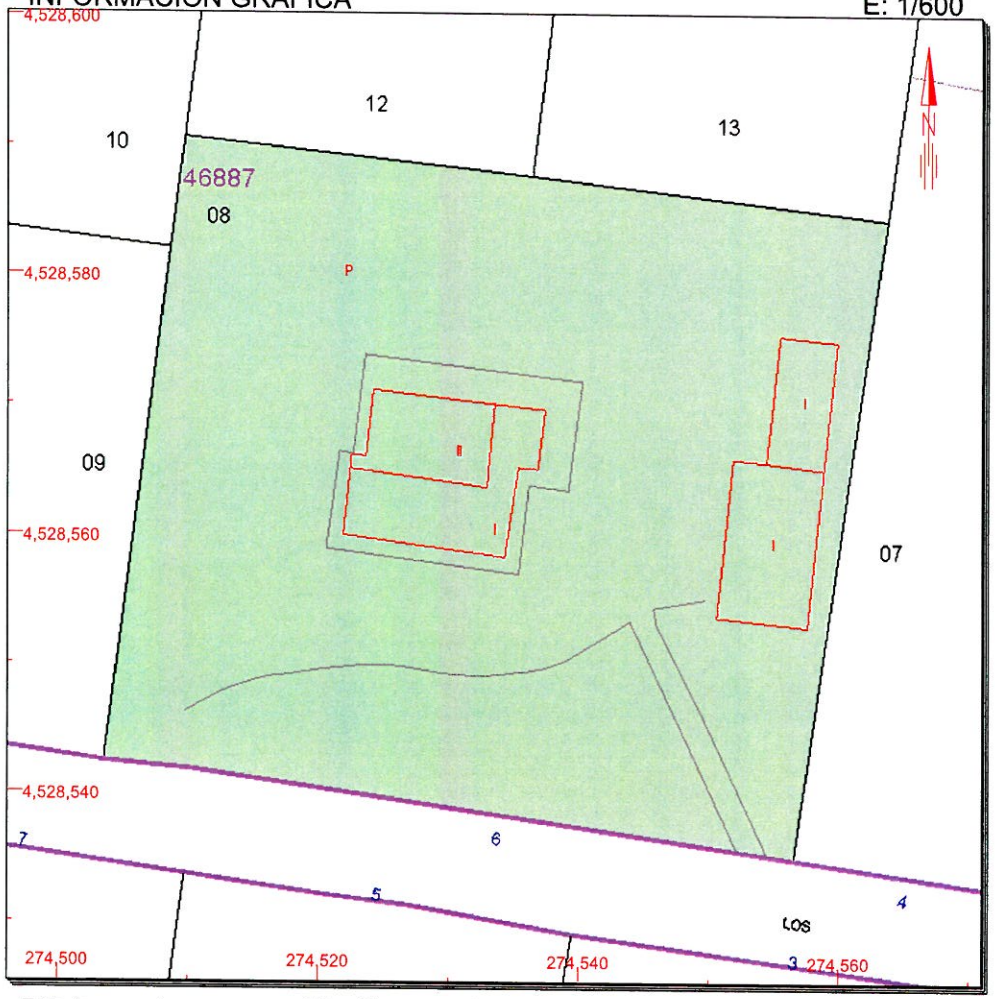

Este documento no es una certificación catastral, pero sus datos pueden ser verificados a través del 'Acceso a datos catastrales no protegidos' de la SEC.

274,560 Coordenadas U.T.M. Huso 30 ETRS89
Límite de Manzana
Límite de Parcela
Límite de Construcciones
Mobiliario y aceras
Límite zona verde
Hidrografía

Lunes , 31 de Octubre de 2016

GOBIERNO DE ESPAÑA
MINISTERIO DE HACIENDA Y ADMINISTRACIONES PÚBLICAS
SECRETARÍA DE ESTADO DE HACIENDA
DIRECCIÓN GENERAL DEL CATASTRO
Sede Electrónica del Catastro

CONSULTA DESCRIPTIVA Y GRÁFICA DE DATOS CATASTRALES BIENES INMUEBLES DE NATURALEZA URBANA

Municipio de MIRANDA DE AZAN Provincia de SALAMANCA

REFERENCIA CATASTRAL DEL INMUEBLE
4488607TL7248N0001FZ

DATOS DEL INMUEBLE

LOCALIZACIÓN
CL CLAVELES 8 Suelo
37187 MIRANDA DE AZAN [SALAMANCA]

USO LOCAL PRINCIPAL: Suelo sin edif.
AÑO CONSTRUCCIÓN:
COEFICIENTE DE PARTICIPACIÓN: 100,000000
SUPERFICIE CONSTRUIDA [m²]: --

DATOS DE LA FINCA A LA QUE PERTENECE EL INMUEBLE

SITUACIÓN
CL CLAVELES 8
MIRANDA DE AZAN [SALAMANCA]

SUPERFICIE CONSTRUIDA [m²]	SUPERFICIE GRÁFICA PARCELA [m²]	TIPO DE FINCA
0	2.130	Suelo sin edificar

INFORMACIÓN GRÁFICA E: 1/800

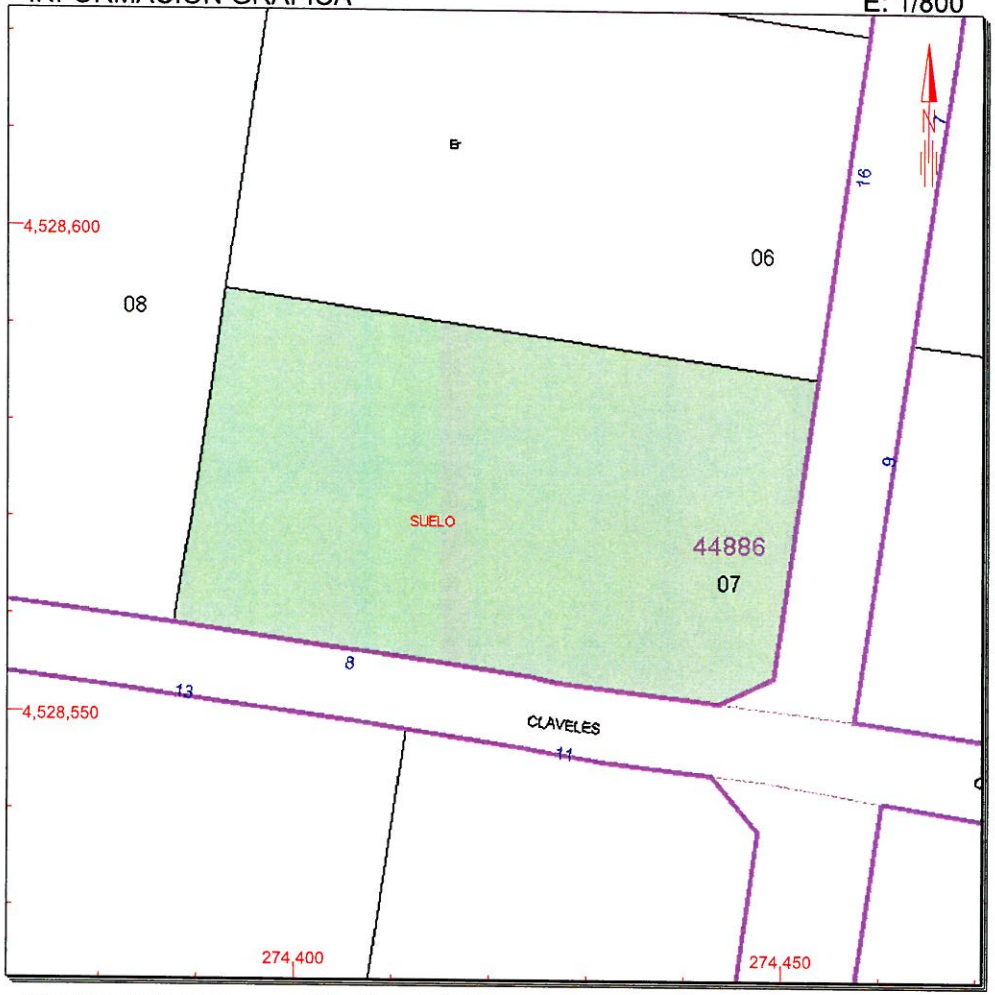

Este documento no es una certificación catastral, pero sus datos pueden ser verificados a través del 'Acceso a datos catastrales no protegidos' de la SEC.

274,450 Coordenadas U.T.M. Huso 30 ETRS89
Límite de Manzana
Límite de Parcela
Límite de Construcciones
Mobiliario y aceras
Límite zona verde
Hidrografía

Lunes , 31 de Octubre de 2016

CONSULTA

GOBIERNO DE ESPAÑA
MINISTERIO DE HACIENDA Y ADMINISTRACIONES PÚBLICAS
SECRETARÍA DE ESTADO DE HACIENDA
DIRECCIÓN GENERAL DEL CATASTRO
Sede Electrónica del Catastro

CONSULTA DESCRIPTIVA Y GRÁFICA DE DATOS CATASTRALES BIENES INMUEBLES DE NATURALEZA URBANA

Municipio de MIRANDA DE AZAN Provincia de SALAMANCA

REFERENCIA CATASTRAL DEL INMUEBLE

4488606TL7248N0001TZ

DATOS DEL INMUEBLE

LOCALIZACIÓN

CL ACACIAS 16 Suelo

37187 MIRANDA DE AZAN [SALAMANCA]

USO LOCAL PRINCIPAL	AÑO CONSTRUCCIÓN
Suelo sin edif.	

COEFICIENTE DE PARTICIPACIÓN	SUPERFICIE CONSTRUIDA [m²]
100,000000	--

DATOS DE LA FINCA A LA QUE PERTENECE EL INMUEBLE

SITUACIÓN

CL ACACIAS 16

MIRANDA DE AZAN [SALAMANCA]

SUPERFICIE CONSTRUIDA [m²]	SUPERFICIE GRÁFICA PARCELA [m²]	TIPO DE FINCA
0	2.208	Suelo sin edificar

INFORMACIÓN GRÁFICA

E: 1/800

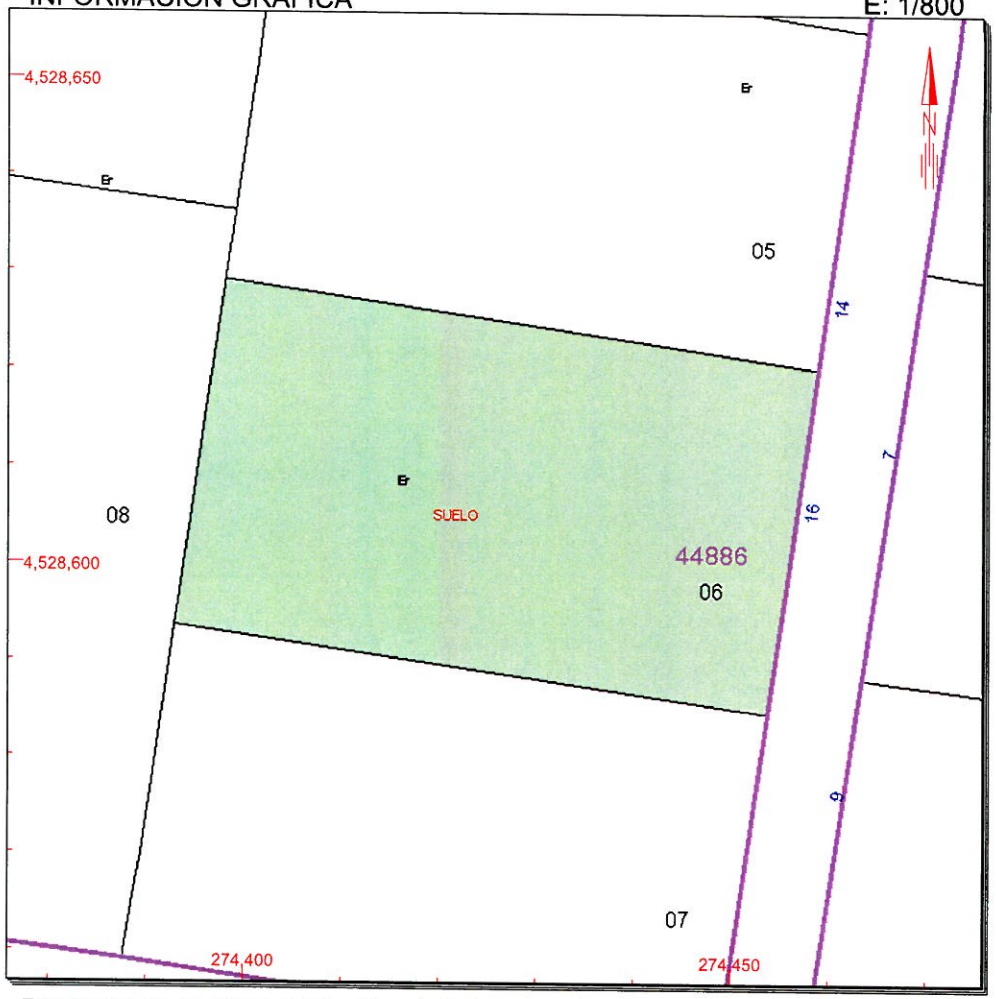

Este documento no es una certificación catastral, pero sus datos pueden ser verificados a través del 'Acceso a datos catastrales no protegidos' de la SEC.

274,450 Coordenadas U.T.M. Huso 30 ETRS89
Límite de Manzana
Límite de Parcela
Límite de Construcciones
Mobiliario y aceras
Límite zona verde
Hidrografía

Lunes , 31 de Octubre de 2016

CONSULTA

GOBIERNO DE ESPAÑA
MINISTERIO DE HACIENDA Y ADMINISTRACIONES PÚBLICAS
SECRETARÍA DE ESTADO DE HACIENDA
DIRECCIÓN GENERAL DEL CATASTRO
Sede Electrónica del Catastro

CONSULTA DESCRIPTIVA Y GRÁFICA DE DATOS CATASTRALES BIENES INMUEBLES DE NATURALEZA URBANA

Municipio de MIRANDA DE AZAN Provincia de SALAMANCA

REFERENCIA CATASTRAL DEL INMUEBLE
4488605TL7248N0001LZ

DATOS DEL INMUEBLE

LOCALIZACIÓN
CL ACACIAS 14 Suelo
37187 MIRANDA DE AZAN [SALAMANCA]

USO LOCAL PRINCIPAL: Suelo sin edif.
AÑO CONSTRUCCIÓN:
COEFICIENTE DE PARTICIPACIÓN: 100,000000
SUPERFICIE CONSTRUIDA [m²]: --

DATOS DE LA FINCA A LA QUE PERTENECE EL INMUEBLE

SITUACIÓN
CL ACACIAS 14
MIRANDA DE AZAN [SALAMANCA]

SUPERFICIE CONSTRUIDA [m²]	SUPERFICIE GRÁFICA PARCELA [m²]	TIPO DE FINCA
0	2.190	Suelo sin edificar

INFORMACIÓN GRÁFICA E: 1/800

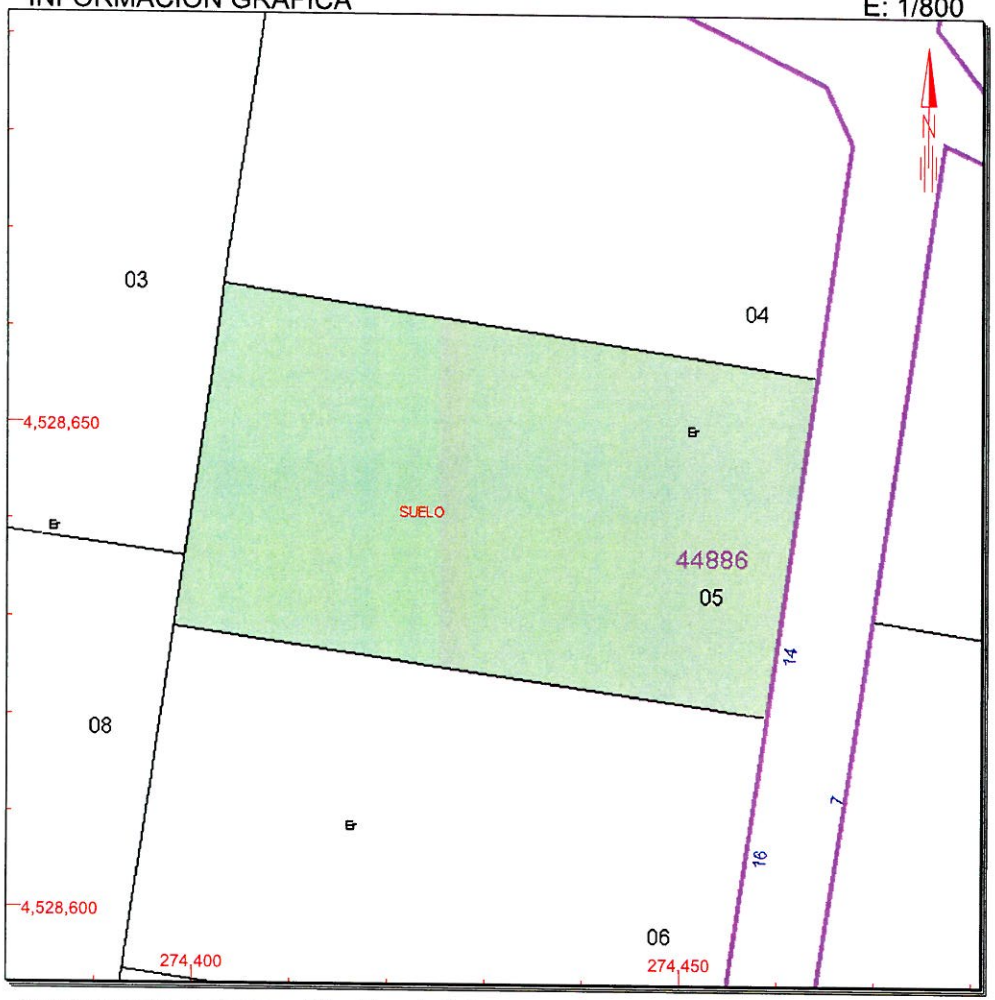

Este documento no es una certificación catastral, pero sus datos pueden ser verificados a través del 'Acceso a datos catastrales no protegidos' de la SEC.

274,450 Coordenadas U.T.M. Huso 30 ETRS89
Límite de Manzana
Límite de Parcela
Límite de Construcciones
Mobiliario y aceras
Límite zona verde
Hidrografía

Lunes , 31 de Octubre de 2016

CONSULTA

GOBIERNO DE ESPAÑA
MINISTERIO DE HACIENDA Y ADMINISTRACIONES PÚBLICAS
SECRETARÍA DE ESTADO DE HACIENDA
DIRECCIÓN GENERAL DEL CATASTRO
Sede Electrónica del Catastro

CONSULTA DESCRIPTIVA Y GRÁFICA DE DATOS CATASTRALES BIENES INMUEBLES DE NATURALEZA URBANA

Municipio de MIRANDA DE AZAN Provincia de SALAMANCA

REFERENCIA CATASTRAL DEL INMUEBLE

4488604TL7248N0001PZ

DATOS DEL INMUEBLE

LOCALIZACIÓN

CL PENSAMIENTOS 8 Suelo

37187 MIRANDA DE AZAN [SALAMANCA]

USO LOCAL PRINCIPAL	AÑO CONSTRUCCIÓN
Suelo sin edif.	

COEFICIENTE DE PARTICIPACIÓN	SUPERFICIE CONSTRUIDA [m²]
100,000000	--

DATOS DE LA FINCA A LA QUE PERTENECE EL INMUEBLE

SITUACIÓN

CL PENSAMIENTOS 8

MIRANDA DE AZAN [SALAMANCA]

SUPERFICIE CONSTRUIDA [m²]	SUPERFICIE GRÁFICA PARCELA [m²]	TIPO DE FINCA
0	2.361	Suelo sin edificar

INFORMACIÓN GRÁFICA E: 1/800

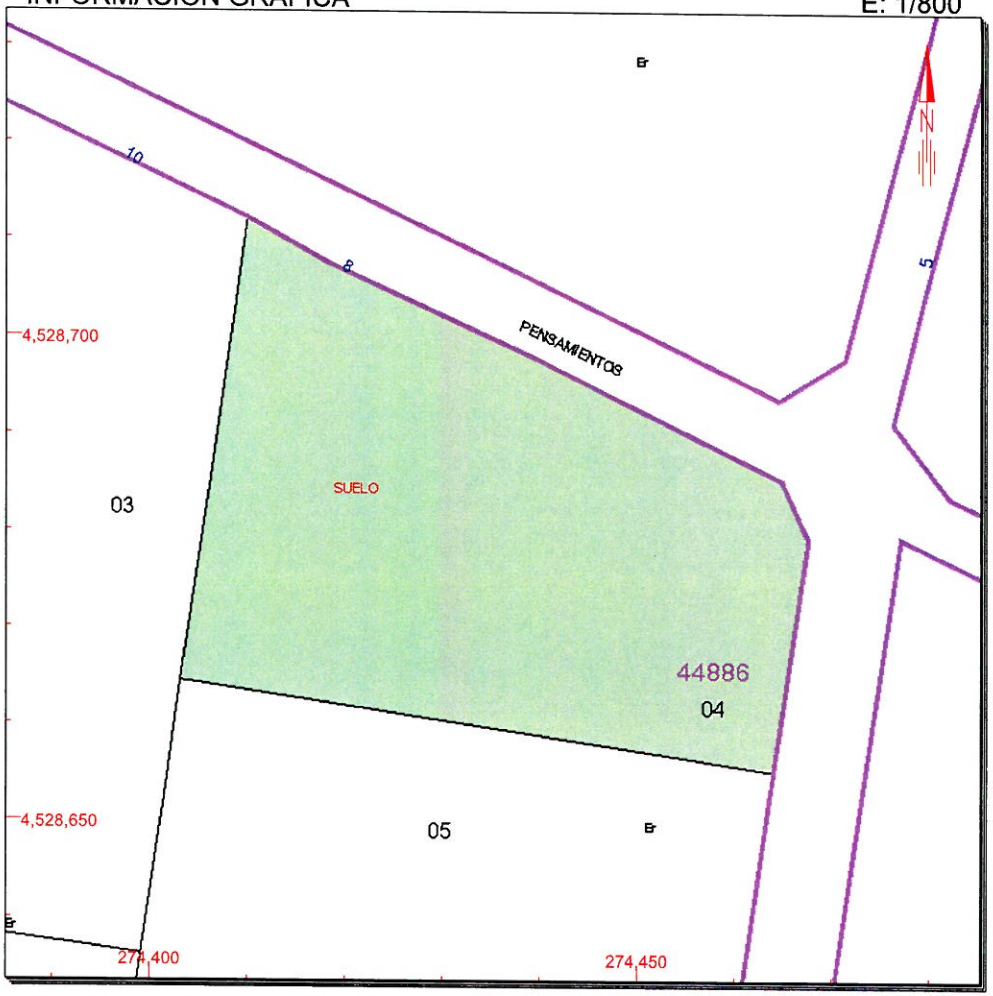

Este documento no es una certificación catastral, pero sus datos pueden ser verificados a través del 'Acceso a datos catastrales no protegidos' de la SEC.

274,450 Coordenadas U.T.M. Huso 30 ETRS89
Límite de Manzana
Límite de Parcela
Límite de Construcciones
Mobiliario y aceras
Límite zona verde
Hidrografía

Lunes , 31 de Octubre de 2016

CONSULTA

GOBIERNO DE ESPAÑA
MINISTERIO DE HACIENDA Y ADMINISTRACIONES PÚBLICAS
SECRETARÍA DE ESTADO DE HACIENDA
DIRECCIÓN GENERAL DEL CATASTRO
Sede Electrónica del Catastro

CONSULTA DESCRIPTIVA Y GRÁFICA DE DATOS CATASTRALES BIENES INMUEBLES DE NATURALEZA URBANA

Municipio de MIRANDA DE AZAN Provincia de SALAMANCA

REFERENCIA CATASTRAL DEL INMUEBLE
4488603TL7248N0001QZ

DATOS DEL INMUEBLE

LOCALIZACIÓN
CL PENSAMIENTOS 10 Suelo
37187 MIRANDA DE AZAN [SALAMANCA]

USO LOCAL PRINCIPAL: Suelo sin edif.
AÑO CONSTRUCCIÓN:
COEFICIENTE DE PARTICIPACIÓN: 100,000000
SUPERFICIE CONSTRUIDA [m²]: --

DATOS DE LA FINCA A LA QUE PERTENECE EL INMUEBLE

SITUACIÓN
CL PENSAMIENTOS 10
MIRANDA DE AZAN [SALAMANCA]

SUPERFICIE CONSTRUIDA [m²]	SUPERFICIE GRÁFICA PARCELA [m²]	TIPO DE FINCA
0	2.728	Suelo sin edificar

INFORMACIÓN GRÁFICA E: 1/1000

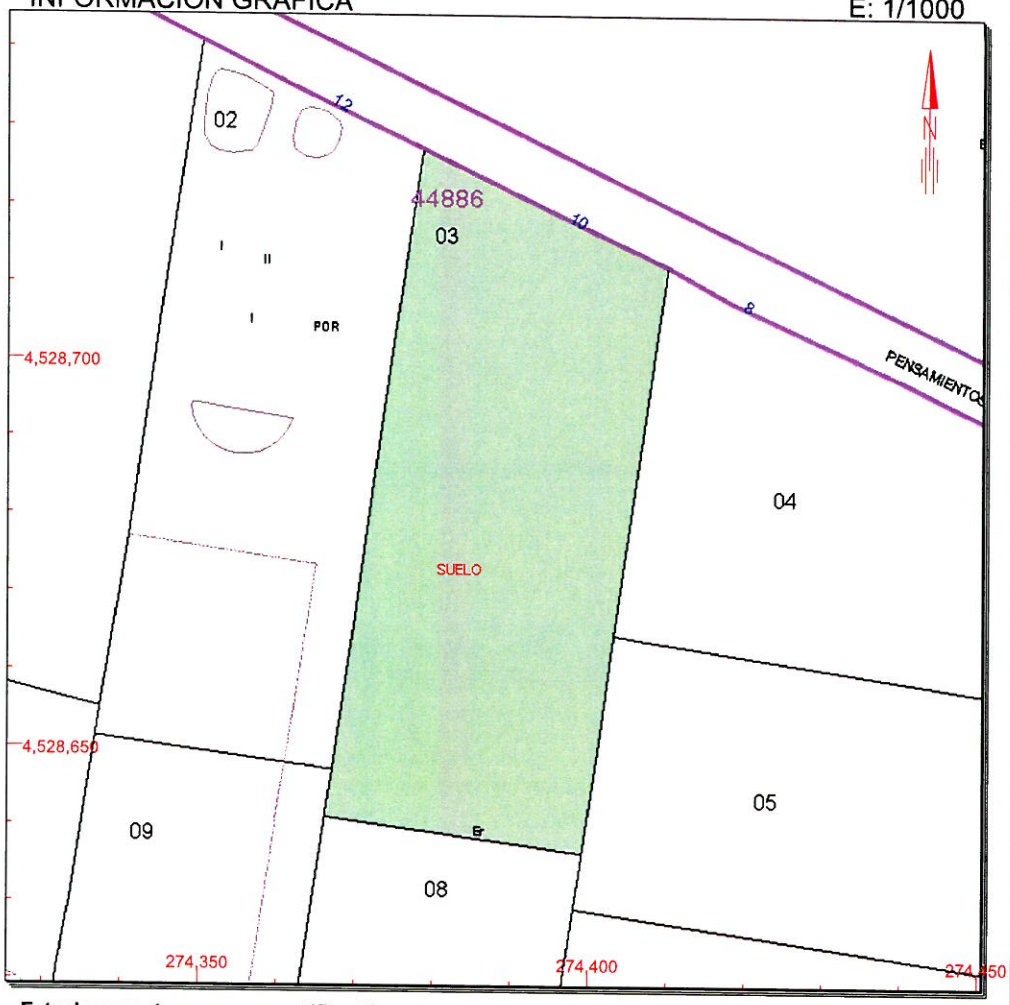

Este documento no es una certificación catastral, pero sus datos pueden ser verificados a través del 'Acceso a datos catastrales no protegidos' de la SEC.

274,450 Coordenadas U.T.M. Huso 30 ETRS89
Límite de Manzana
Límite de Parcela
Límite de Construcciones
Mobiliario y aceras
Límite zona verde
Hidrografía

Lunes , 31 de Octubre de 2016

CONSULTA

GOBIERNO DE ESPAÑA
MINISTERIO DE HACIENDA Y ADMINISTRACIONES PÚBLICAS
SECRETARÍA DE ESTADO DE HACIENDA
DIRECCIÓN GENERAL DEL CATASTRO
Sede Electrónica del Catastro

CONSULTA DESCRIPTIVA Y GRÁFICA DE DATOS CATASTRALES BIENES INMUEBLES DE NATURALEZA URBANA

Municipio de MIRANDA DE AZAN Provincia de SALAMANCA

REFERENCIA CATASTRAL DEL INMUEBLE

4488608TL7248N0001MZ

DATOS DEL INMUEBLE

LOCALIZACIÓN

CL CLAVELES 10 Suelo

37187 MIRANDA DE AZAN [SALAMANCA]

USO LOCAL PRINCIPAL	AÑO CONSTRUCCIÓN
Suelo sin edif.	

COEFICIENTE DE PARTICIPACIÓN	SUPERFICIE CONSTRUIDA [m²]
100,000000	--

DATOS DE LA FINCA A LA QUE PERTENECE EL INMUEBLE

SITUACIÓN

CL CLAVELES 10

MIRANDA DE AZAN [SALAMANCA]

SUPERFICIE CONSTRUIDA [m²]	SUPERFICIE GRÁFICA PARCELA [m²]	TIPO DE FINCA
0	2.590	Suelo sin edificar

INFORMACIÓN GRÁFICA

E: 1/800

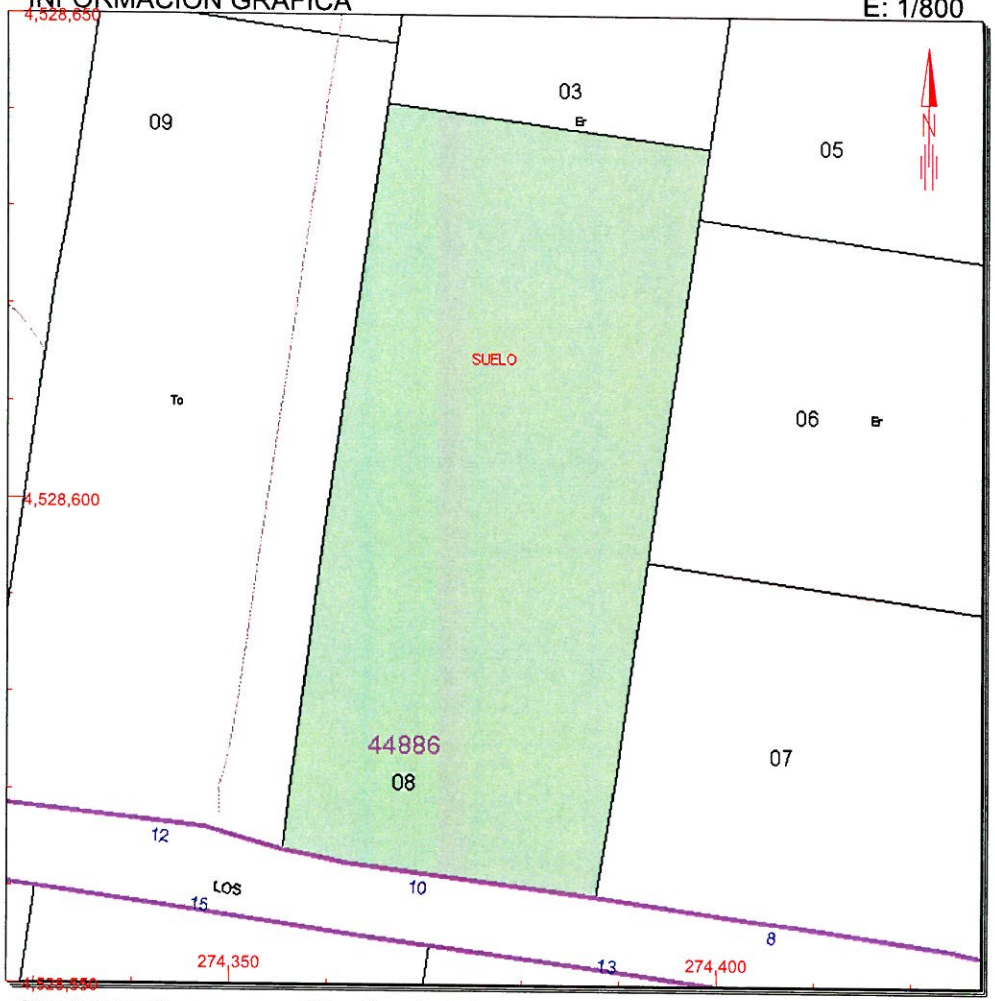

Este documento no es una certificación catastral, pero sus datos pueden ser verificados a través del 'Acceso a datos catastrales no protegidos' de la SEC.

274,400 Coordenadas U.T.M. Huso 30 ETRS89
Límite de Manzana
Límite de Parcela
Límite de Construcciones
Mobiliario y aceras
Límite zona verde
Hidrografía

Lunes , 31 de Octubre de 2016

CONSULTA

GOBIERNO DE ESPAÑA
MINISTERIO DE HACIENDA Y ADMINISTRACIONES PÚBLICAS
SECRETARÍA DE ESTADO DE HACIENDA
DIRECCIÓN GENERAL DEL CATASTRO
Sede Electrónica del Catastro

CONSULTA DESCRIPTIVA Y GRÁFICA DE DATOS CATASTRALES BIENES INMUEBLES DE NATURALEZA URBANA

Municipio de MIRANDA DE AZAN Provincia de SALAMANCA

REFERENCIA CATASTRAL DEL INMUEBLE
4488602TL7248N0001GZ

DATOS DEL INMUEBLE

LOCALIZACIÓN
CL PENSAMIENTOS 12
37187 MIRANDA DE AZAN [SALAMANCA]

USO LOCAL PRINCIPAL: Residencial
AÑO CONSTRUCCIÓN: 1995
COEFICIENTE DE PARTICIPACIÓN: 100,000000
SUPERFICIE CONSTRUIDA [m²]: 232

DATOS DE LA FINCA A LA QUE PERTENECE EL INMUEBLE

SITUACIÓN
CL PENSAMIENTOS 12
MIRANDA DE AZAN [SALAMANCA]

SUPERFICIE CONSTRUIDA [m²]	SUPERFICIE GRÁFICA PARCELA [m²]	TIPO DE FINCA
232	2.583	Parcela construida sin división horizontal

ELEMENTOS DE CONSTRUCCIÓN

Uso	Escalera	Planta	Puerta	Superficie m²
VIVIENDA	1	00	01	80
VIVIENDA	1	01	01	72
ALMACEN	1	00	02	80
ELEMENTOS COMUNES				

INFORMACIÓN GRÁFICA — E: 1/1000

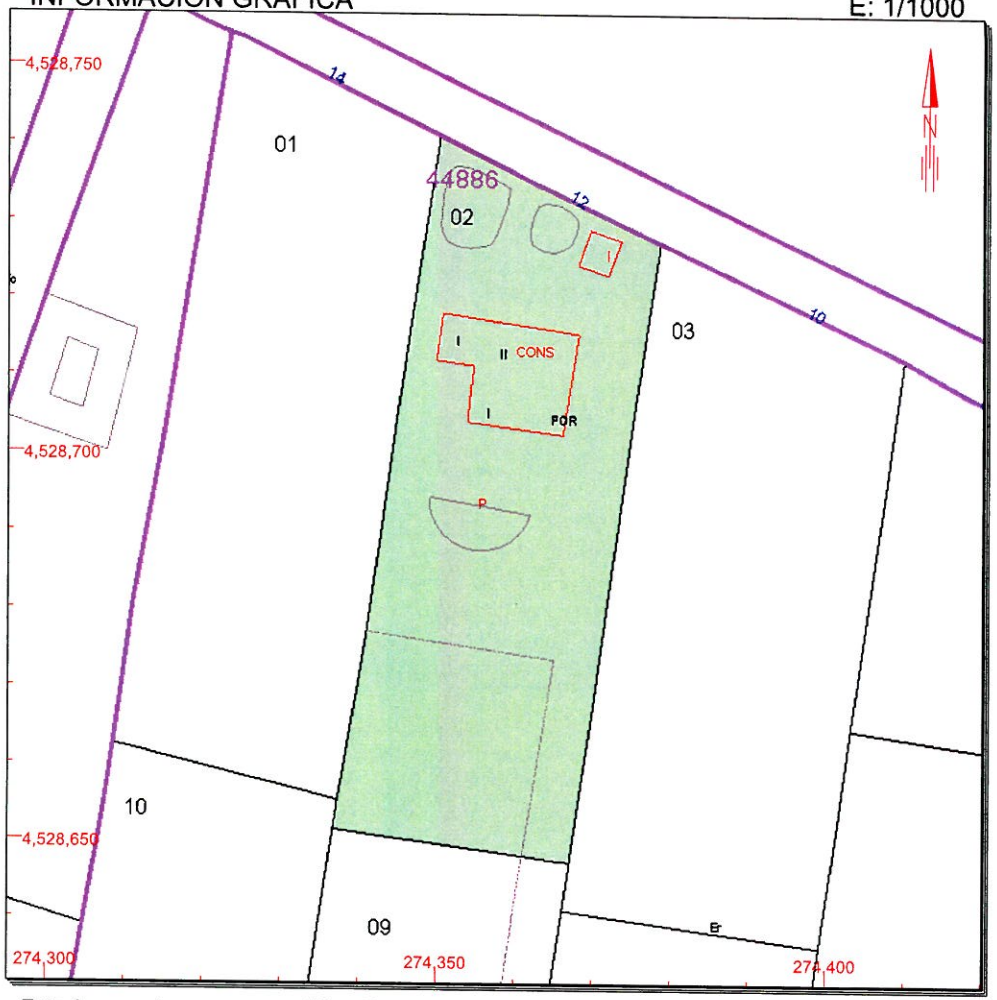

Este documento no es una certificación catastral, pero sus datos pueden ser verificados a través del 'Acceso a datos catastrales no protegidos' de la SEC.

274,400 Coordenadas U.T.M. Huso 30 ETRS89
Límite de Manzana
Límite de Parcela
Límite de Construcciones
Mobiliario y aceras
Límite zona verde
Hidrografía

Lunes , 31 de Octubre de 2016

GOBIERNO DE ESPAÑA
MINISTERIO DE HACIENDA Y ADMINISTRACIONES PÚBLICAS
SECRETARÍA DE ESTADO DE HACIENDA
DIRECCIÓN GENERAL DEL CATASTRO
Sede Electrónica del Catastro

CONSULTA DESCRIPTIVA Y GRÁFICA DE DATOS CATASTRALES BIENES INMUEBLES DE NATURALEZA URBANA

Municipio de MIRANDA DE AZAN Provincia de SALAMANCA

REFERENCIA CATASTRAL DEL INMUEBLE
4488609TL7248N0001OZ

DATOS DEL INMUEBLE

LOCALIZACIÓN
CL CLAVELES 12 Suelo
37187 MIRANDA DE AZAN [SALAMANCA]

USO LOCAL PRINCIPAL: Suelo sin edif.
AÑO CONSTRUCCIÓN:
COEFICIENTE DE PARTICIPACIÓN: 100,000000
SUPERFICIE CONSTRUIDA [m²]: --

DATOS DE LA FINCA A LA QUE PERTENECE EL INMUEBLE

SITUACIÓN
CL CLAVELES 12
MIRANDA DE AZAN [SALAMANCA]

SUPERFICIE CONSTRUIDA [m²]	SUPERFICIE GRÁFICA PARCELA [m²]	TIPO DE FINCA
0	2.577	Suelo sin edificar

INFORMACIÓN GRÁFICA E: 1/1000

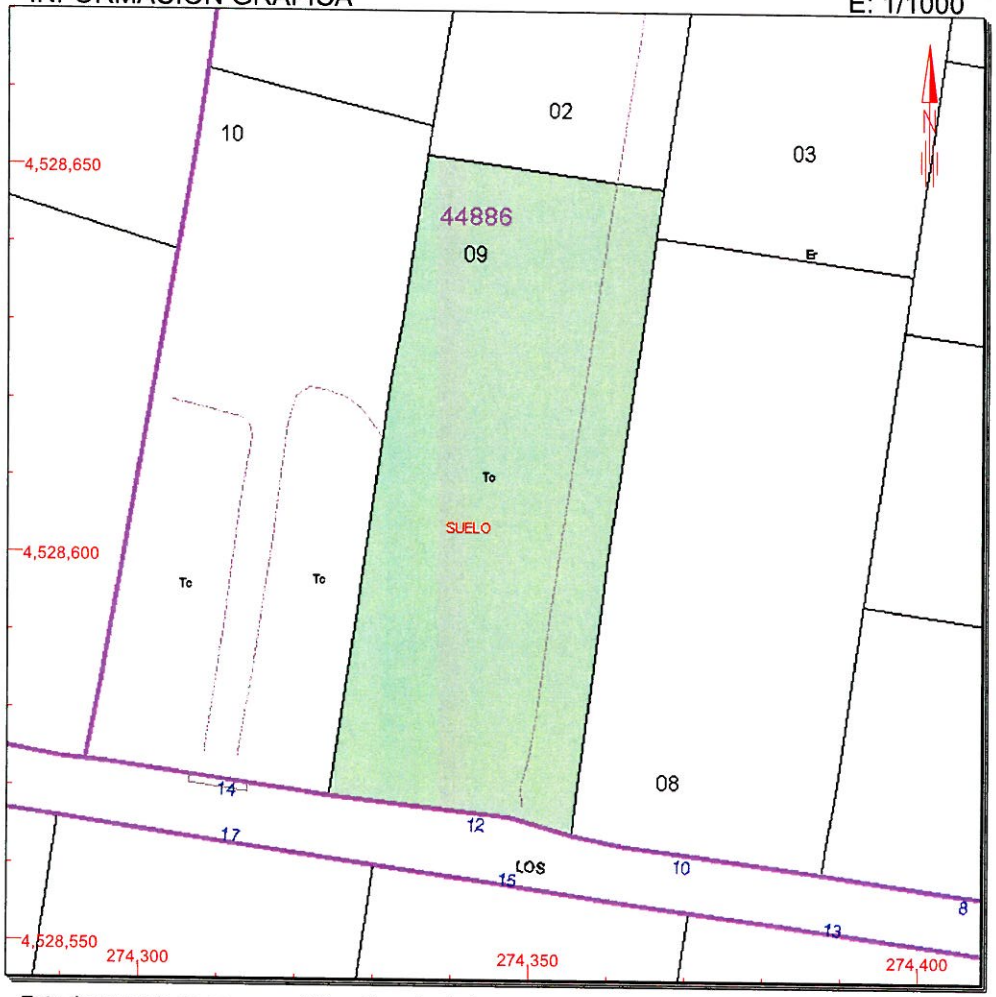

Este documento no es una certificación catastral, pero sus datos pueden ser verificados a través del 'Acceso a datos catastrales no protegidos' de la SEC.

274,400 Coordenadas U.T.M. Huso 30 ETRS89
Límite de Manzana
Límite de Parcela
Límite de Construcciones
Mobiliario y aceras
Límite zona verde
Hidrografía

Lunes , 31 de Octubre de 2016

GOBIERNO DE ESPAÑA
MINISTERIO DE HACIENDA Y ADMINISTRACIONES PÚBLICAS
SECRETARÍA DE ESTADO DE HACIENDA
DIRECCIÓN GENERAL DEL CATASTRO
Sede Electrónica del Catastro

CONSULTA DESCRIPTIVA Y GRÁFICA DE DATOS CATASTRALES BIENES INMUEBLES DE NATURALEZA URBANA

Municipio de MIRANDA DE AZAN Provincia de SALAMANCA

REFERENCIA CATASTRAL DEL INMUEBLE
4488610TL7248N0001FZ

DATOS DEL INMUEBLE

LOCALIZACIÓN
CL CLAVELES 14
37187 MIRANDA DE AZAN [SALAMANCA]

USO LOCAL PRINCIPAL: Residencial
AÑO CONSTRUCCIÓN: 1990
COEFICIENTE DE PARTICIPACIÓN: 100,000000
SUPERFICIE CONSTRUIDA [m²]: 123

DATOS DE LA FINCA A LA QUE PERTENECE EL INMUEBLE

SITUACIÓN
CL CLAVELES 14
MIRANDA DE AZAN [SALAMANCA]

SUPERFICIE CONSTRUIDA [m²]	SUPERFICIE GRÁFICA PARCELA [m²]	TIPO DE FINCA
123	2.687	Parcela construida sin división horizontal

ELEMENTOS DE CONSTRUCCIÓN

Uso	Escalera	Planta	Puerta	Superficie m²
VIVIENDA	1	00	01	81
ALMACEN	1	00	02	24
ALMACEN	1	00	03	18

INFORMACIÓN GRÁFICA
E: 1/1000

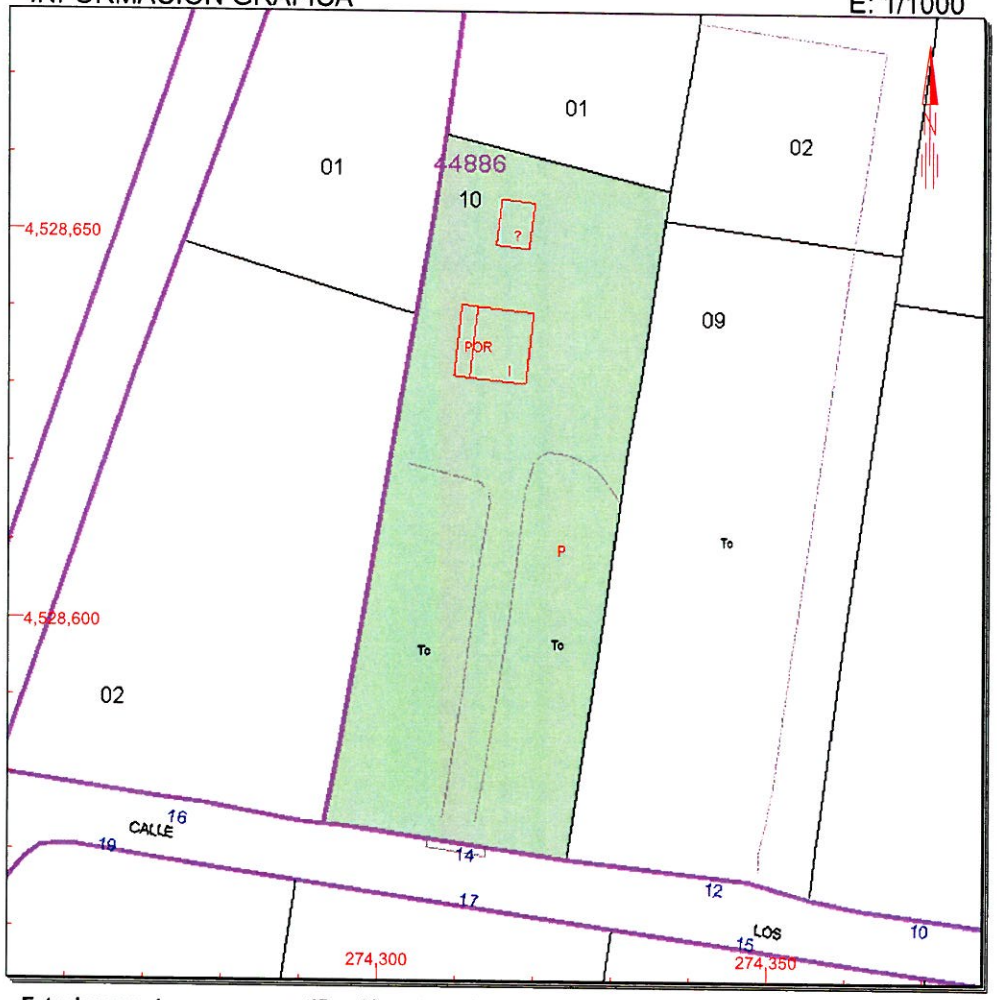

Este documento no es una certificación catastral, pero sus datos pueden ser verificados a través del 'Acceso a datos catastrales no protegidos' de la SEC.

274,350 Coordenadas U.T.M. Huso 30 ETRS89
Límite de Manzana
Límite de Parcela
Límite de Construcciones
Mobiliario y aceras
Límite zona verde
Hidrografía

Lunes , 31 de Octubre de 2016

CONSULTA

GOBIERNO DE ESPAÑA
MINISTERIO DE HACIENDA Y ADMINISTRACIONES PÚBLICAS
SECRETARÍA DE ESTADO DE HACIENDA
DIRECCIÓN GENERAL DEL CATASTRO
Sede Electrónica del Catastro

CONSULTA DESCRIPTIVA Y GRÁFICA DE DATOS CATASTRALES BIENES INMUEBLES DE NATURALEZA URBANA

Municipio de MIRANDA DE AZAN Provincia de SALAMANCA

REFERENCIA CATASTRAL DEL INMUEBLE
4488202TL7248N0001XZ

DATOS DEL INMUEBLE

LOCALIZACIÓN
CL CLAVELES 16
37187 MIRANDA DE AZAN [SALAMANCA]

USO LOCAL PRINCIPAL	AÑO CONSTRUCCIÓN
Residencial	1999

COEFICIENTE DE PARTICIPACIÓN	SUPERFICIE CONSTRUIDA [m²]
100,000000	149

DATOS DE LA FINCA A LA QUE PERTENECE EL INMUEBLE

SITUACIÓN
CL CLAVELES 16
MIRANDA DE AZAN [SALAMANCA]

SUPERFICIE CONSTRUIDA [m²]	SUPERFICIE GRÁFICA PARCELA [m²]	TIPO DE FINCA
149	2.556	Parcela construida sin división horizontal

ELEMENTOS DE CONSTRUCCIÓN

Uso	Escalera	Planta	Puerta	Superficie m²
VIVIENDA	1	00	01	48
VIVIENDA	1	00	02	101

INFORMACIÓN GRÁFICA

E: 1/800

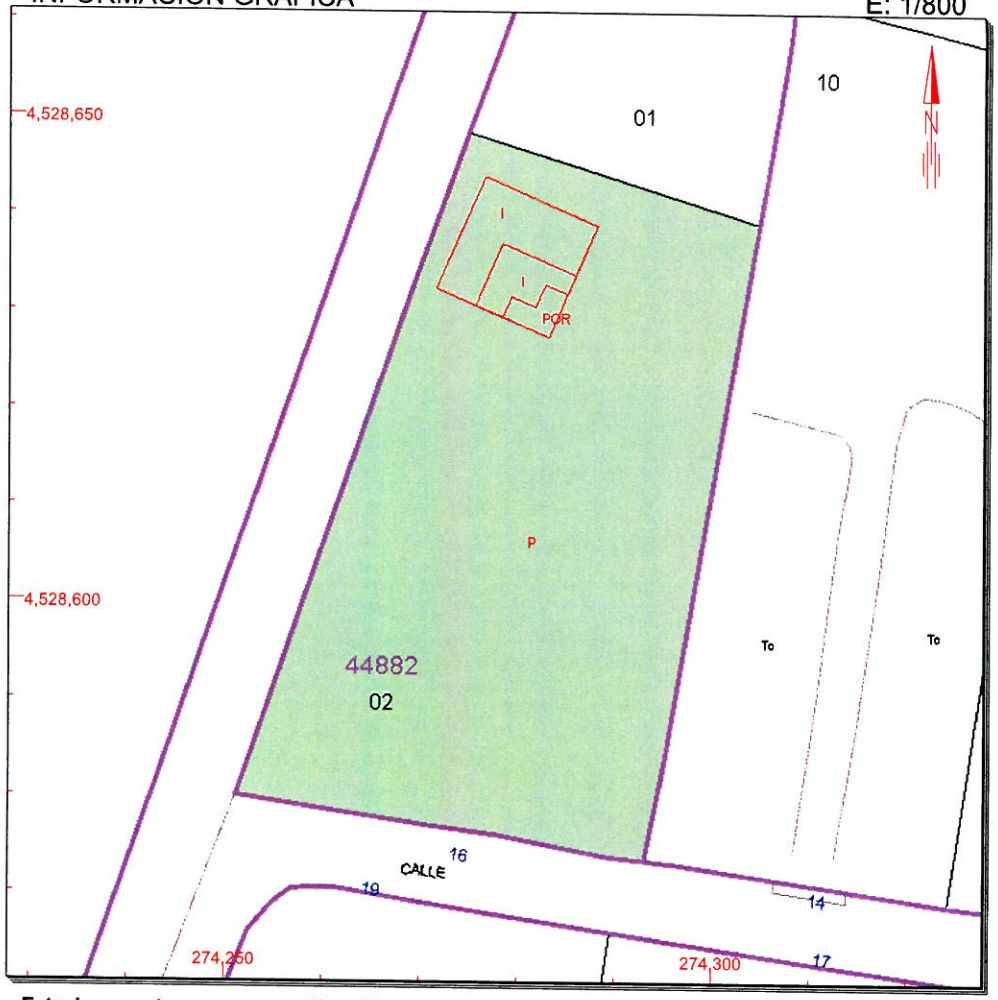

Este documento no es una certificación catastral, pero sus datos pueden ser verificados a través del 'Acceso a datos catastrales no protegidos' de la SEC.

274,300 Coordenadas U.T.M. Huso 30 ETRS89
Límite de Manzana
Límite de Parcela
Límite de Construcciones
Mobiliario y aceras
Límite zona verde
Hidrografía

Lunes , 31 de Octubre de 2016

COPIA

GOBIERNO DE ESPAÑA
MINISTERIO DE HACIENDA Y ADMINISTRACIONES PÚBLICAS
SECRETARÍA DE ESTADO DE HACIENDA
DIRECCIÓN GENERAL DEL CATASTRO
Sede Electrónica del Catastro

CONSULTA DESCRIPTIVA Y GRÁFICA DE DATOS CATASTRALES BIENES INMUEBLES DE NATURALEZA URBANA

Municipio de MIRANDA DE AZAN Provincia de SALAMANCA

REFERENCIA CATASTRAL DEL INMUEBLE

4488201TL7248N0001DZ

DATOS DEL INMUEBLE

LOCALIZACIÓN

CL PENSAMIENTOS 16

37187 MIRANDA DE AZAN [SALAMANCA]

USO LOCAL PRINCIPAL	AÑO CONSTRUCCIÓN
Residencial	1984

COEFICIENTE DE PARTICIPACIÓN	SUPERFICIE CONSTRUIDA [m²]
100,000000	190

DATOS DE LA FINCA A LA QUE PERTENECE EL INMUEBLE

SITUACIÓN

CL PENSAMIENTOS 16

MIRANDA DE AZAN [SALAMANCA]

SUPERFICIE CONSTRUIDA [m²]	SUPERFICIE GRÁFICA PARCELA [m²]	TIPO DE FINCA
190	2.435	Parcela construida sin división horizontal

ELEMENTOS DE CONSTRUCCIÓN

Uso	Escalera	Planta	Puerta	Superficie m²
VIVIENDA	1	00	01	118
ALMACEN	1	00	02	25
ALMACEN	1	00	03	30
ALMACEN	1	00	04	17

INFORMACIÓN GRÁFICA

E: 1/1500

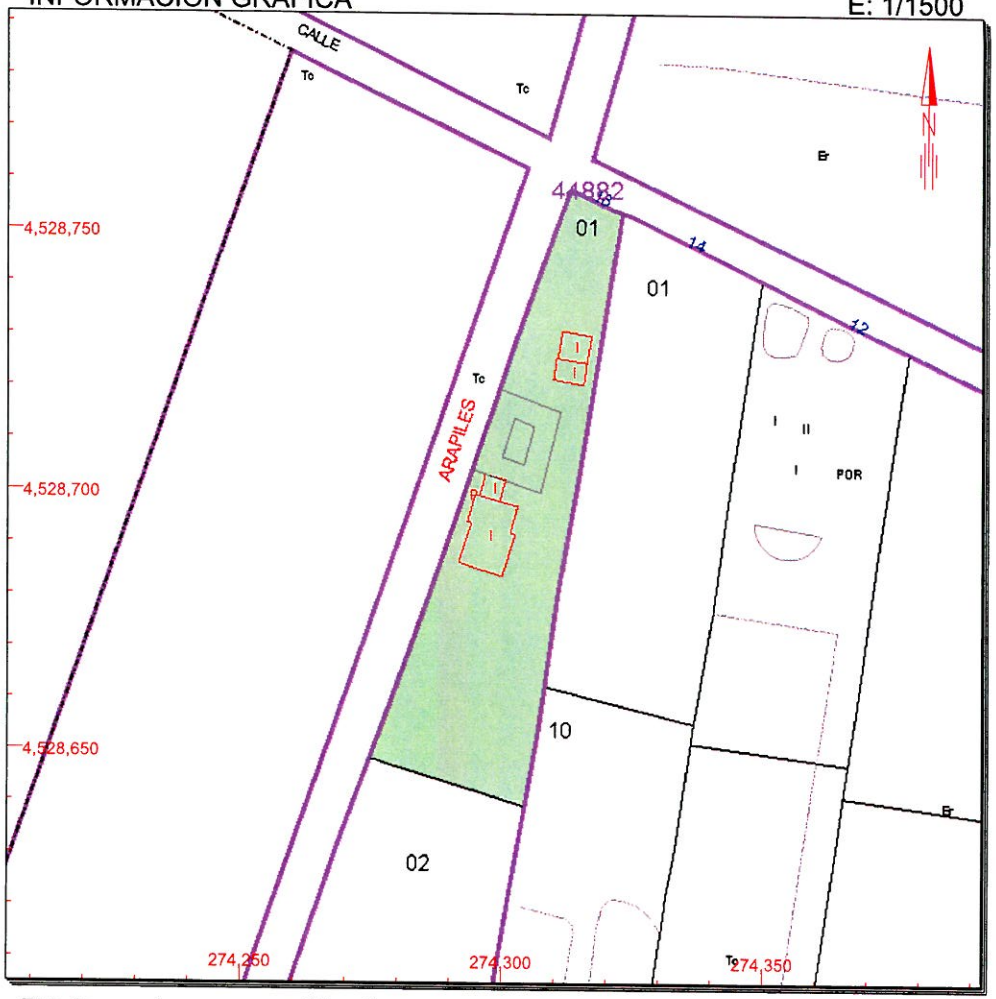

Este documento no es una certificación catastral, pero sus datos pueden ser verificados a través del 'Acceso a datos catastrales no protegidos' de la SEC.

274,350 Coordenadas U.T.M. Huso 30 ETRS89
Límite de Manzana
Límite de Parcela
Límite de Construcciones
Mobiliario y aceras
Límite zona verde
Hidrografía

Lunes , 31 de Octubre de 2016

COPIA

GOBIERNO DE ESPAÑA
MINISTERIO DE HACIENDA Y ADMINISTRACIONES PÚBLICAS
SECRETARÍA DE ESTADO DE HACIENDA
DIRECCIÓN GENERAL DEL CATASTRO
Sede Electrónica del Catastro

CONSULTA DESCRIPTIVA Y GRÁFICA DE DATOS CATASTRALES BIENES INMUEBLES DE NATURALEZA URBANA

Municipio de MIRANDA DE AZAN Provincia de SALAMANCA

REFERENCIA CATASTRAL DEL INMUEBLE

4488601TL7248N0001YZ

DATOS DEL INMUEBLE

LOCALIZACIÓN

CL PENSAMIENTOS 14

37187 MIRANDA DE AZAN [SALAMANCA]

USO LOCAL PRINCIPAL	AÑO CONSTRUCCIÓN
Residencial	1981

COEFICIENTE DE PARTICIPACIÓN	SUPERFICIE CONSTRUIDA [m²]
100,000000	169

DATOS DE LA FINCA A LA QUE PERTENECE EL INMUEBLE

SITUACIÓN

CL PENSAMIENTOS 14

MIRANDA DE AZAN [SALAMANCA]

SUPERFICIE CONSTRUIDA [m²]	SUPERFICIE GRÁFICA PARCELA [m²]	TIPO DE FINCA
169	2.633	Parcela construida sin división horizontal

ELEMENTOS DE CONSTRUCCIÓN

Uso	Escalera	Planta	Puerta	Superficie m²
VIVIENDA	1	00	01	68
VIVIENDA	1	00	02	51
ALMACEN	1	00	03	23
APARCAMIENTO	1	00	04	27

INFORMACIÓN GRÁFICA

E: 1/1000

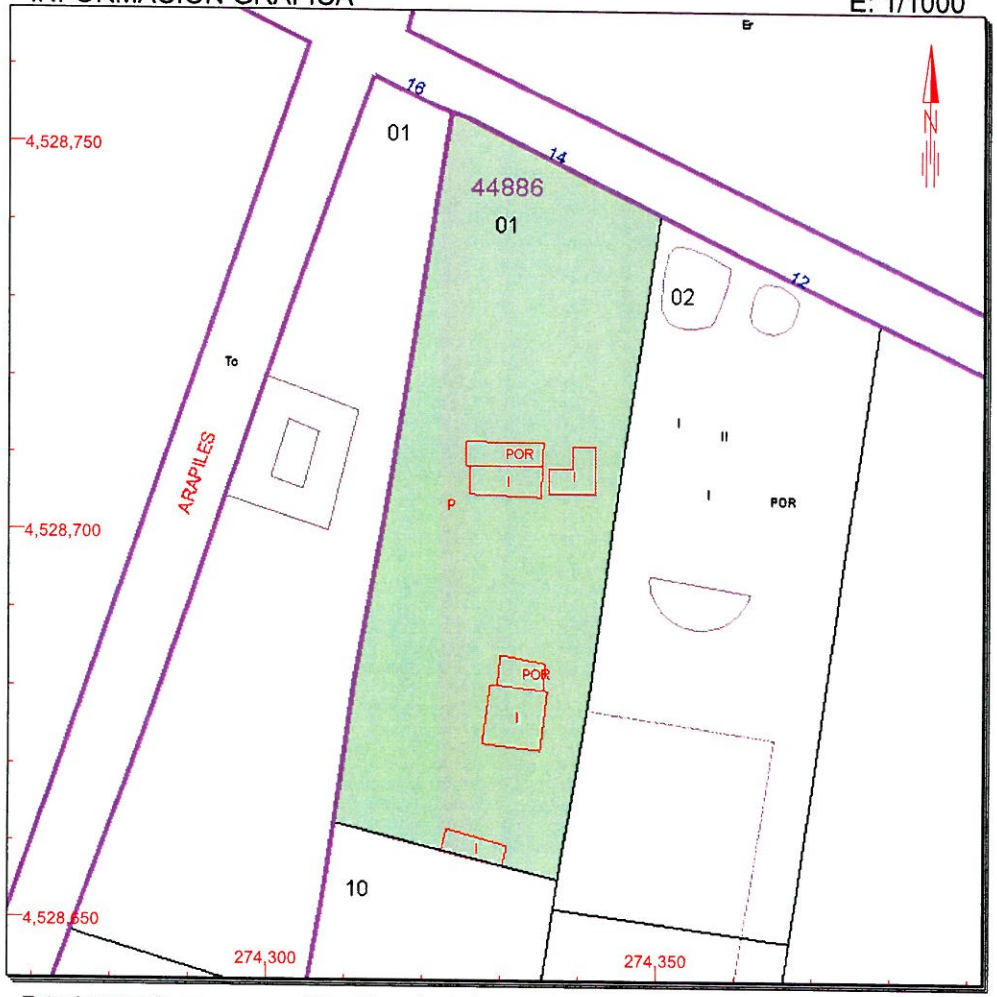

Este documento no es una certificación catastral, pero sus datos pueden ser verificados a través del 'Acceso a datos catastrales no protegidos' de la SEC.

274,350 Coordenadas U.T.M. Huso 30 ETRS89
Límite de Manzana
Límite de Parcela
Límite de Construcciones
Mobiliario y aceras
Límite zona verde
Hidrografía

Lunes , 31 de Octubre de 2016

CONSULTA

GOBIERNO DE ESPAÑA
MINISTERIO DE HACIENDA Y ADMINISTRACIONES PÚBLICAS
SECRETARÍA DE ESTADO DE HACIENDA
DIRECCIÓN GENERAL DEL CATASTRO
Sede Electrónica del Catastro

CONSULTA DESCRIPTIVA Y GRÁFICA DE DATOS CATASTRALES BIENES INMUEBLES DE NATURALEZA URBANA

Municipio de MIRANDA DE AZAN Provincia de SALAMANCA

REFERENCIA CATASTRAL DEL INMUEBLE

4688702TL7248N0001EZ

DATOS DEL INMUEBLE

LOCALIZACIÓN

CR MOZARBEZ 34

37187 MIRANDA DE AZAN [SALAMANCA]

USO LOCAL PRINCIPAL	AÑO CONSTRUCCIÓN
Residencial	2000

COEFICIENTE DE PARTICIPACIÓN	SUPERFICIE CONSTRUIDA [m²]
100,000000	488

DATOS DE LA FINCA A LA QUE PERTENECE EL INMUEBLE

SITUACIÓN

CR MOZARBEZ 34 4688702TL7248N -

MIRANDA DE AZAN [SALAMANCA]

SUPERFICIE CONSTRUIDA [m²]	SUPERFICIE GRÁFICA PARCELA [m²]	TIPO DE FINCA
488	3.408	Parcela construida sin división horizontal

ELEMENTOS DE CONSTRUCCIÓN

Uso	Escalera	Planta	Puerta	Superficie m²
VIVIENDA	1	00	01	176
VIVIENDA	1	01	01	186
ALMACEN	1	00	02	5
DEPORTIVO	1	00	03	53
ALMACEN	1	00	04	68

INFORMACIÓN GRÁFICA

E: 1/1000

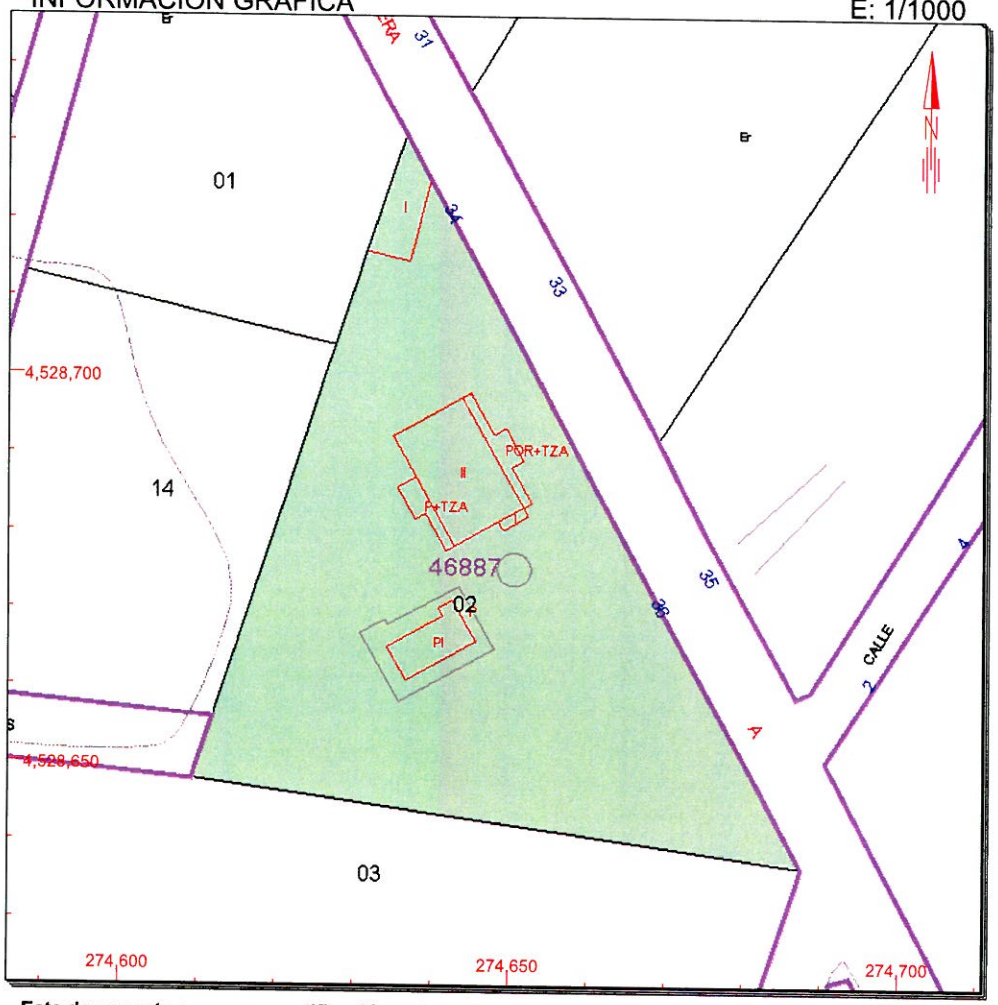

Este documento no es una certificación catastral, pero sus datos pueden ser verificados a través del 'Acceso a datos catastrales no protegidos' de la SEC.

274,700 Coordenadas U.T.M. Huso 30 ETRS89
Límite de Manzana
Límite de Parcela
Límite de Construcciones
Mobiliario y aceras
Límite zona verde
Hidrografía

Lunes , 31 de Octubre de 2016

GOBIERNO DE ESPAÑA
MINISTERIO DE HACIENDA Y ADMINISTRACIONES PÚBLICAS
SECRETARÍA DE ESTADO DE HACIENDA
DIRECCIÓN GENERAL DEL CATASTRO
Sede Electrónica del Catastro

CONSULTA DESCRIPTIVA Y GRÁFICA DE DATOS CATASTRALES BIENES INMUEBLES DE NATURALEZA URBANA

Municipio de MIRANDA DE AZAN Provincia de SALAMANCA

REFERENCIA CATASTRAL DEL INMUEBLE
4688703TL7248N0001SZ

DATOS DEL INMUEBLE

LOCALIZACIÓN
CL PETUNIAS 2
37187 MIRANDA DE AZAN [SALAMANCA]

USO LOCAL PRINCIPAL: Industrial
AÑO CONSTRUCCIÓN: 1983
COEFICIENTE DE PARTICIPACIÓN: 100,000000
SUPERFICIE CONSTRUIDA [m²]: 16

DATOS DE LA FINCA A LA QUE PERTENECE EL INMUEBLE

SITUACIÓN
CL PETUNIAS 2 4688702TL7248N -
MIRANDA DE AZAN [SALAMANCA]

SUPERFICIE CONSTRUIDA [m²]	SUPERFICIE GRÁFICA PARCELA [m²]	TIPO DE FINCA
16	4.043	Parcela construida sin división horizontal

INFORMACIÓN GRÁFICA E: 1/1500

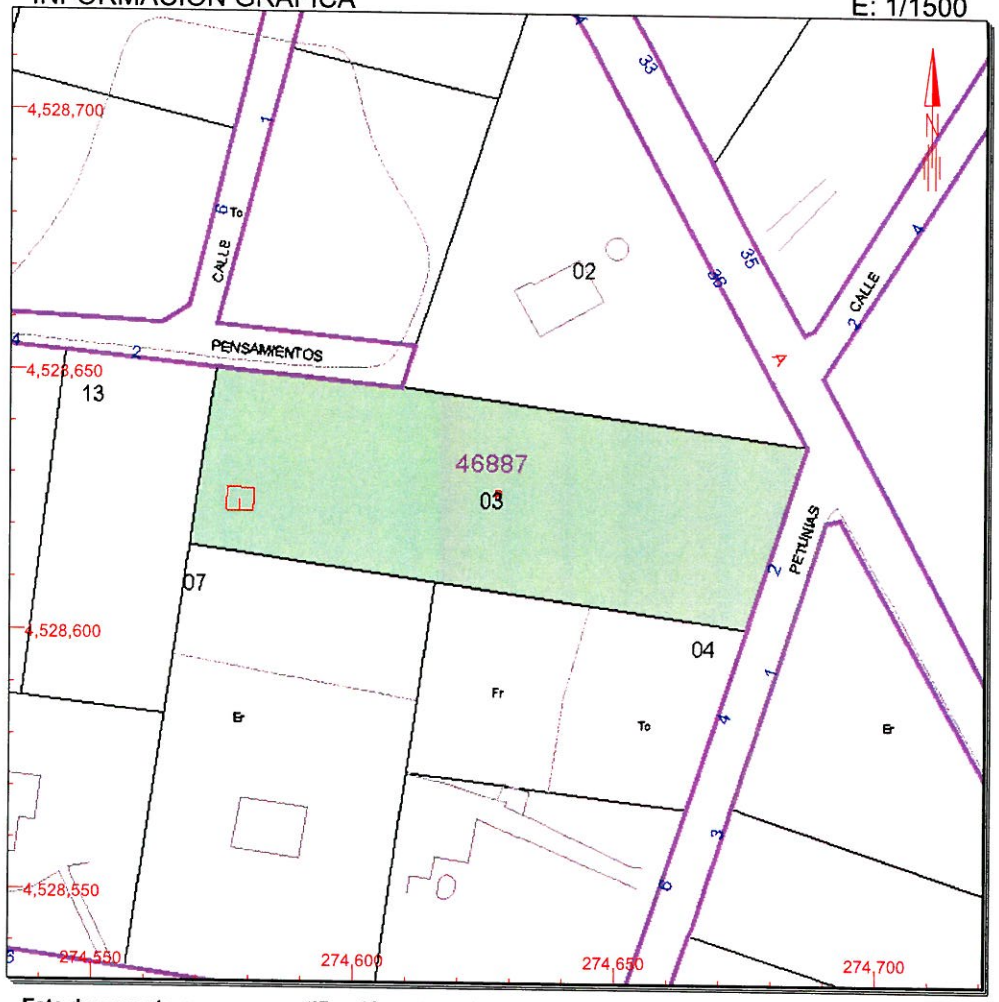

Este documento no es una certificación catastral, pero sus datos pueden ser verificados a través del 'Acceso a datos catastrales no protegidos' de la SEC.

274,700 Coordenadas U.T.M. Huso 30 ETRS89
Límite de Manzana
Límite de Parcela
Límite de Construcciones
Mobiliario y aceras
Límite zona verde
Hidrografía

Lunes , 31 de Octubre de 2016

CONSULTA

GOBIERNO DE ESPAÑA
MINISTERIO DE HACIENDA Y ADMINISTRACIONES PÚBLICAS
SECRETARÍA DE ESTADO DE HACIENDA
DIRECCIÓN GENERAL DEL CATASTRO
Sede Electrónica del Catastro

CONSULTA DESCRIPTIVA Y GRÁFICA DE DATOS CATASTRALES BIENES INMUEBLES DE NATURALEZA URBANA

Municipio de MIRANDA DE AZAN Provincia de SALAMANCA

REFERENCIA CATASTRAL DEL INMUEBLE

4688701TL7248N0001JZ

DATOS DEL INMUEBLE

LOCALIZACIÓN

CR MOZARBEZ 32 Suelo

37187 MIRANDA DE AZAN [SALAMANCA]

USO LOCAL PRINCIPAL	AÑO CONSTRUCCIÓN
Suelo sin edif.	

COEFICIENTE DE PARTICIPACIÓN	SUPERFICIE CONSTRUIDA [m²]
100,000000	--

DATOS DE LA FINCA A LA QUE PERTENECE EL INMUEBLE

SITUACIÓN

CR MOZARBEZ 32

MIRANDA DE AZAN [SALAMANCA]

SUPERFICIE CONSTRUIDA [m²]	SUPERFICIE GRÁFICA PARCELA [m²]	TIPO DE FINCA
0	2.181	Suelo sin edificar

INFORMACIÓN GRÁFICA

E: 1/800

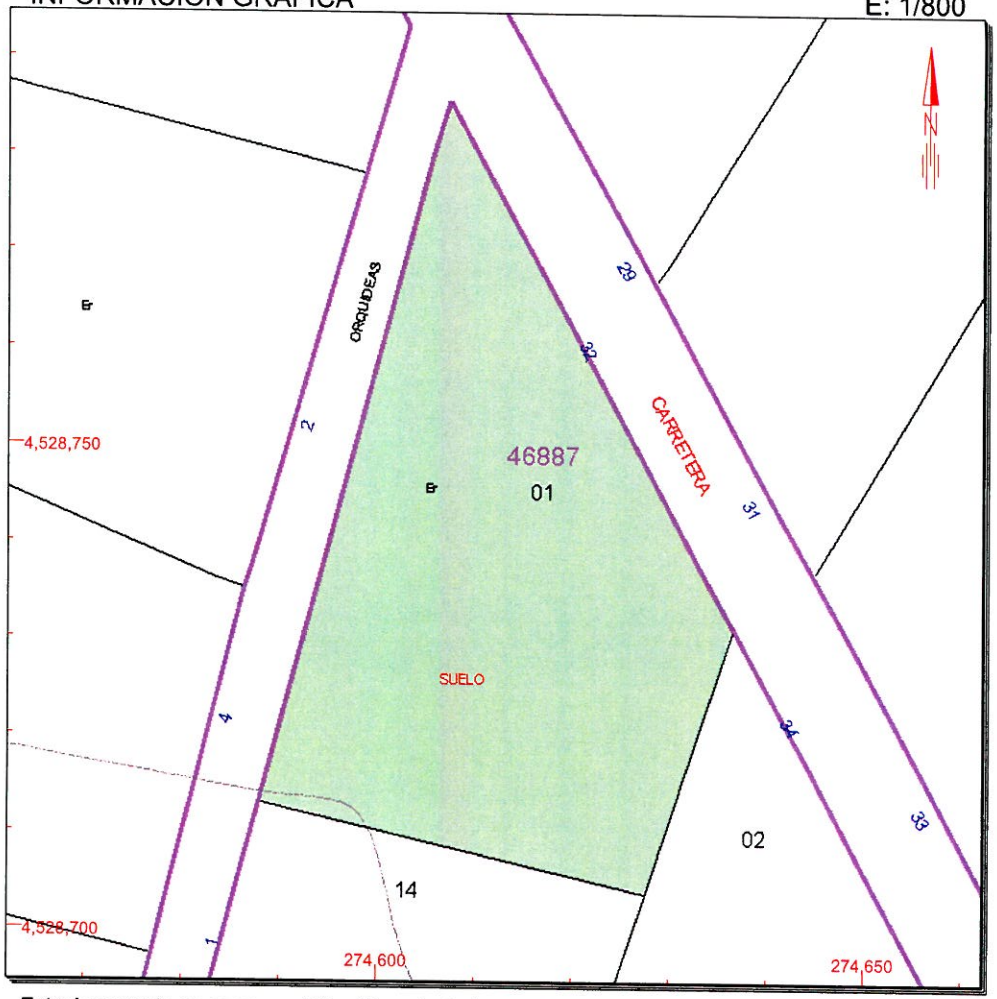

Este documento no es una certificación catastral, pero sus datos pueden ser verificados a través del 'Acceso a datos catastrales no protegidos' de la SEC.

274,650 Coordenadas U.T.M. Huso 30 ETRS89
Límite de Manzana
Límite de Parcela
Límite de Construcciones
Mobiliario y aceras
Límite zona verde
Hidrografía

Lunes , 31 de Octubre de 2016

GOBIERNO DE ESPAÑA
MINISTERIO DE HACIENDA Y ADMINISTRACIONES PÚBLICAS
SECRETARÍA DE ESTADO DE HACIENDA
DIRECCIÓN GENERAL DEL CATASTRO
Sede Electrónica del Catastro

CONSULTA DESCRIPTIVA Y GRÁFICA DE DATOS CATASTRALES BIENES INMUEBLES DE NATURALEZA URBANA

Municipio de MIRANDA DE AZAN Provincia de SALAMANCA

REFERENCIA CATASTRAL DEL INMUEBLE

4688714TL7248N0001GZ

DATOS DEL INMUEBLE

LOCALIZACIÓN

CL ORQUIDEAS 1 Suelo

37187 MIRANDA DE AZAN [SALAMANCA]

USO LOCAL PRINCIPAL	AÑO CONSTRUCCIÓN
Suelo sin edif.	

COEFICIENTE DE PARTICIPACIÓN	SUPERFICIE CONSTRUIDA [m²]
100,000000	--

DATOS DE LA FINCA A LA QUE PERTENECE EL INMUEBLE

SITUACIÓN

CL ORQUIDEAS 1

MIRANDA DE AZAN [SALAMANCA]

SUPERFICIE CONSTRUIDA [m²]	SUPERFICIE GRÁFICA PARCELA [m²]	TIPO DE FINCA
0	2.065	Suelo sin edificar

INFORMACIÓN GRÁFICA

E: 1/600

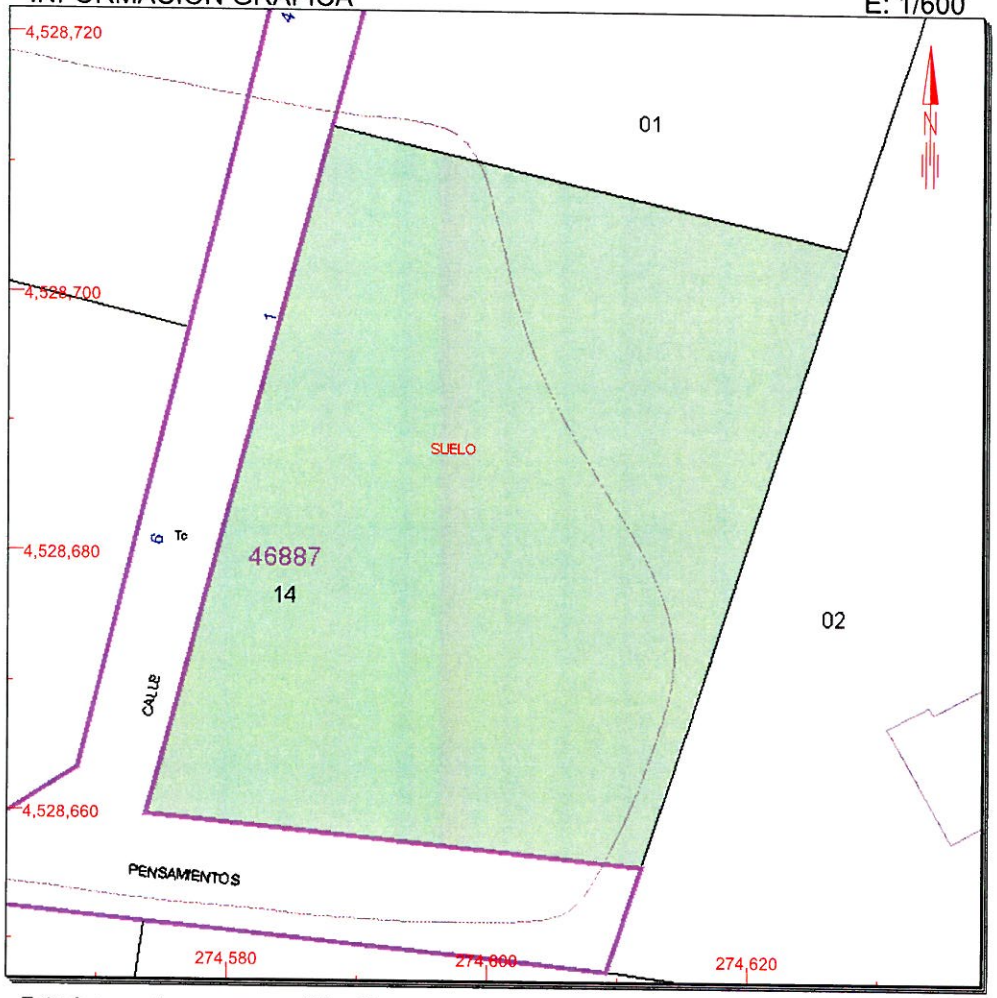

Este documento no es una certificación catastral, pero sus datos pueden ser verificados a través del 'Acceso a datos catastrales no protegidos' de la SEC.

274,620 Coordenadas U.T.M. Huso 30 ETRS89
Límite de Manzana
Límite de Parcela
Límite de Construcciones
Mobiliario y aceras
Límite zona verde
Hidrografía

Lunes , 31 de Octubre de 2016

GOBIERNO DE ESPAÑA
MINISTERIO DE HACIENDA Y ADMINISTRACIONES PÚBLICAS
SECRETARÍA DE ESTADO DE HACIENDA
DIRECCIÓN GENERAL DEL CATASTRO
Sede Electrónica del Catastro

CONSULTA DESCRIPTIVA Y GRÁFICA DE DATOS CATASTRALES BIENES INMUEBLES DE NATURALEZA URBANA

Municipio de MIRANDA DE AZAN Provincia de SALAMANCA

REFERENCIA CATASTRAL DEL INMUEBLE
4689903TL7248N0001WZ

DATOS DEL INMUEBLE

LOCALIZACIÓN
CR MOZARBEZ 30 Suelo
37187 MIRANDA DE AZAN [SALAMANCA]

USO LOCAL PRINCIPAL: Suelo sin edif.

AÑO CONSTRUCCIÓN:

COEFICIENTE DE PARTICIPACIÓN: 100,000000

SUPERFICIE CONSTRUIDA [m²]: --

DATOS DE LA FINCA A LA QUE PERTENECE EL INMUEBLE

SITUACIÓN
CR MOZARBEZ 30
MIRANDA DE AZAN [SALAMANCA]

SUPERFICIE CONSTRUIDA [m²]	SUPERFICIE GRÁFICA PARCELA [m²]	TIPO DE FINCA
0	1.875	Suelo sin edificar

INFORMACIÓN GRÁFICA

E: 1/800

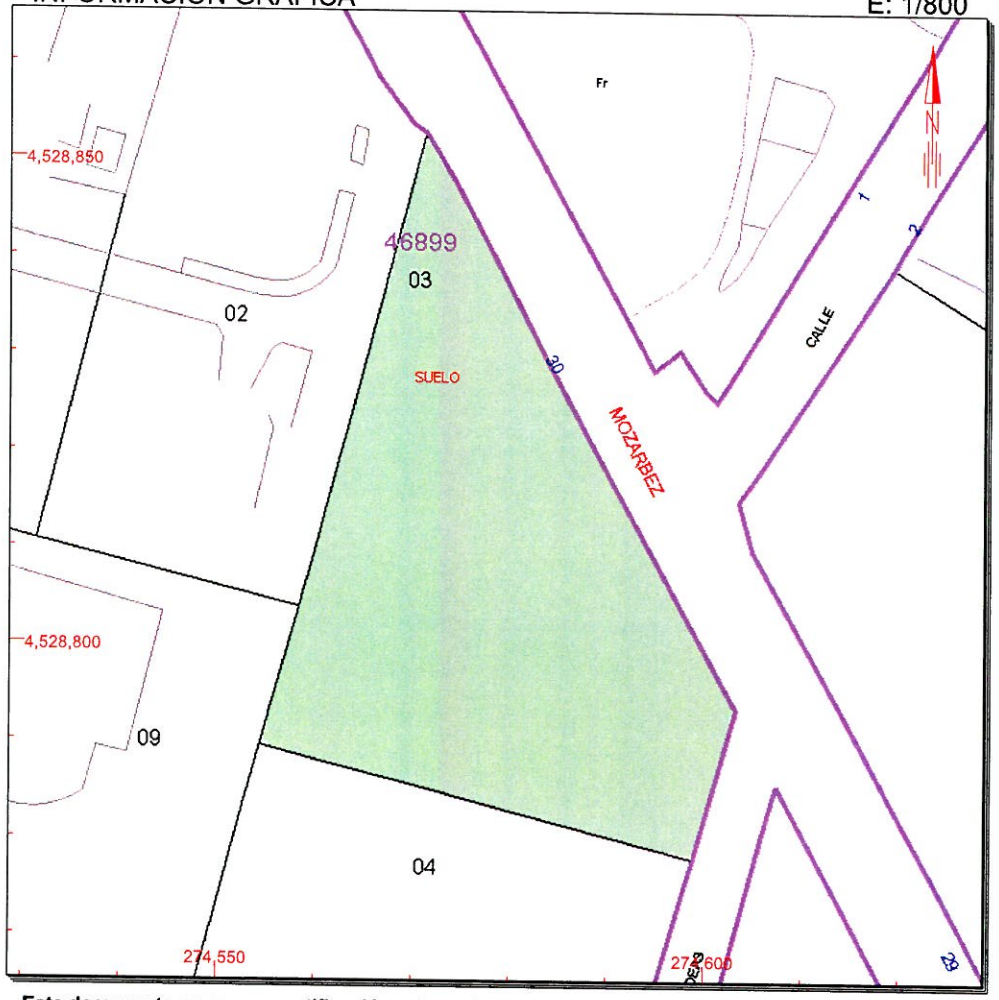

Este documento no es una certificación catastral, pero sus datos pueden ser verificados a través del 'Acceso a datos catastrales no protegidos' de la SEC.

274,600 Coordenadas U.T.M. Huso 30 ETRS89
Límite de Manzana
Límite de Parcela
Límite de Construcciones
Mobiliario y aceras
Límite zona verde
Hidrografía

Lunes , 31 de Octubre de 2016

GOBIERNO DE ESPAÑA
MINISTERIO DE HACIENDA Y ADMINISTRACIONES PÚBLICAS
SECRETARÍA DE ESTADO DE HACIENDA
DIRECCIÓN GENERAL DEL CATASTRO
Sede Electrónica del Catastro

CONSULTA DESCRIPTIVA Y GRÁFICA DE DATOS CATASTRALES
BIENES INMUEBLES DE NATURALEZA URBANA
Municipio de MIRANDA DE AZAN Provincia de SALAMANCA

REFERENCIA CATASTRAL DEL INMUEBLE
4689904TL7248N0001AZ

DATOS DEL INMUEBLE

LOCALIZACIÓN
CL ORQUIDEAS 2
37187 MIRANDA DE AZAN [SALAMANCA]

USO LOCAL PRINCIPAL: Almacén,Estac.
AÑO CONSTRUCCIÓN: 1983
COEFICIENTE DE PARTICIPACIÓN: 100,000000
SUPERFICIE CONSTRUIDA [m²]: 12

DATOS DE LA FINCA A LA QUE PERTENECE EL INMUEBLE

SITUACIÓN
CL ORQUIDEAS 2
MIRANDA DE AZAN [SALAMANCA]

SUPERFICIE CONSTRUIDA [m²]	SUPERFICIE GRÁFICA PARCELA [m²]	TIPO DE FINCA
12	1.878	Parcela construida sin división horizontal

ELEMENTOS DE CONSTRUCCIÓN

Uso	Escalera	Planta	Puerta	Superficie m²
ALMACEN	1	00	01	12
ELEMENTOS COMUNES				

INFORMACIÓN GRÁFICA E: 1/600

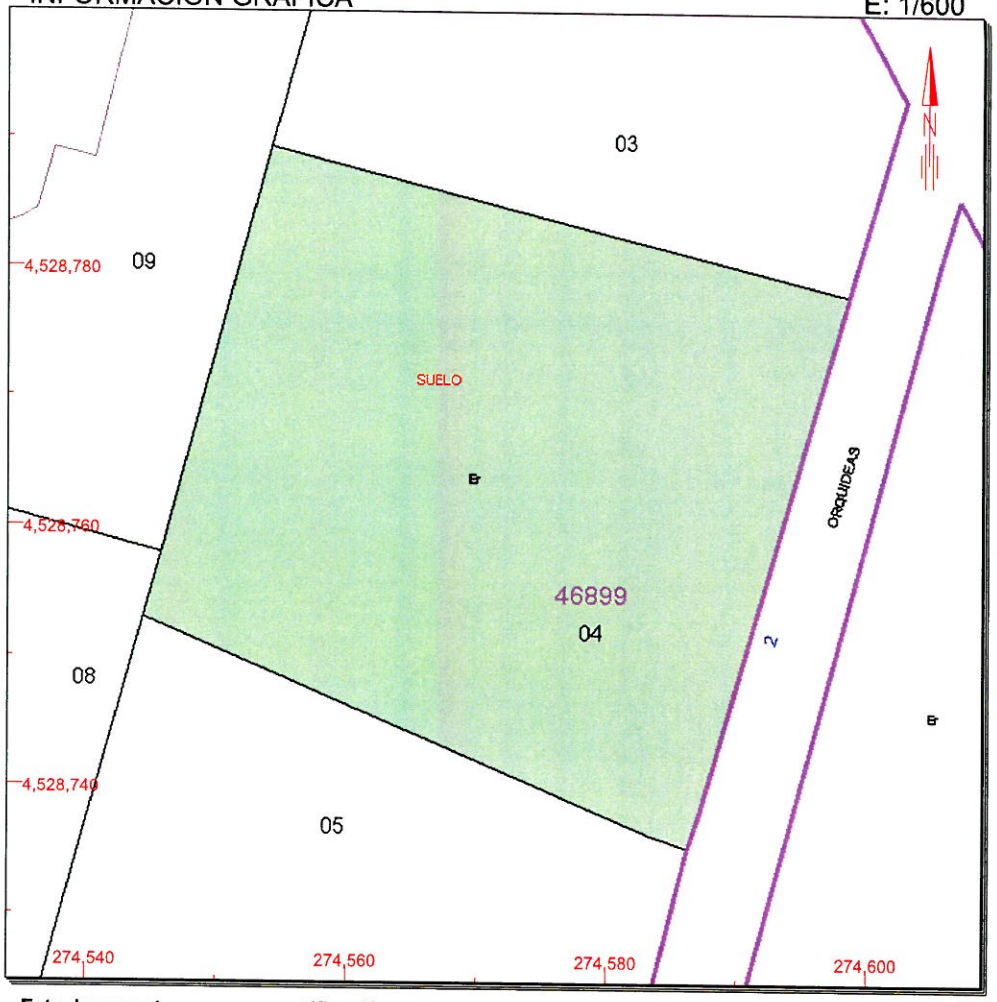

Este documento no es una certificación catastral, pero sus datos pueden ser verificados a través del 'Acceso a datos catastrales no protegidos' de la SEC.

274,600 Coordenadas U.T.M. Huso 30 ETRS89
Límite de Manzana
Límite de Parcela
Límite de Construcciones
Mobiliario y aceras
Límite zona verde
Hidrografía

Lunes , 31 de Octubre de 2016

GOBIERNO DE ESPAÑA
MINISTERIO DE HACIENDA Y ADMINISTRACIONES PÚBLICAS
SECRETARÍA DE ESTADO DE HACIENDA
DIRECCIÓN GENERAL DEL CATASTRO
Sede Electrónica del Catastro

CONSULTA DESCRIPTIVA Y GRÁFICA DE DATOS CATASTRALES BIENES INMUEBLES DE NATURALEZA URBANA

Municipio de MIRANDA DE AZAN Provincia de SALAMANCA

REFERENCIA CATASTRAL DEL INMUEBLE
4689905TL7248N0001BZ

DATOS DEL INMUEBLE

LOCALIZACIÓN
CL ORQUIDEAS 4 Suelo
37187 MIRANDA DE AZAN [SALAMANCA]

USO LOCAL PRINCIPAL: Suelo sin edif.

AÑO CONSTRUCCIÓN:

COEFICIENTE DE PARTICIPACIÓN: 100,000000

SUPERFICIE CONSTRUIDA [m²]: --

DATOS DE LA FINCA A LA QUE PERTENECE EL INMUEBLE

SITUACIÓN
CL ORQUIDEAS 4
MIRANDA DE AZAN [SALAMANCA]

SUPERFICIE CONSTRUIDA [m²]	SUPERFICIE GRÁFICA PARCELA [m²]	TIPO DE FINCA
0	1.933	Suelo sin edificar

INFORMACIÓN GRÁFICA

E: 1/600

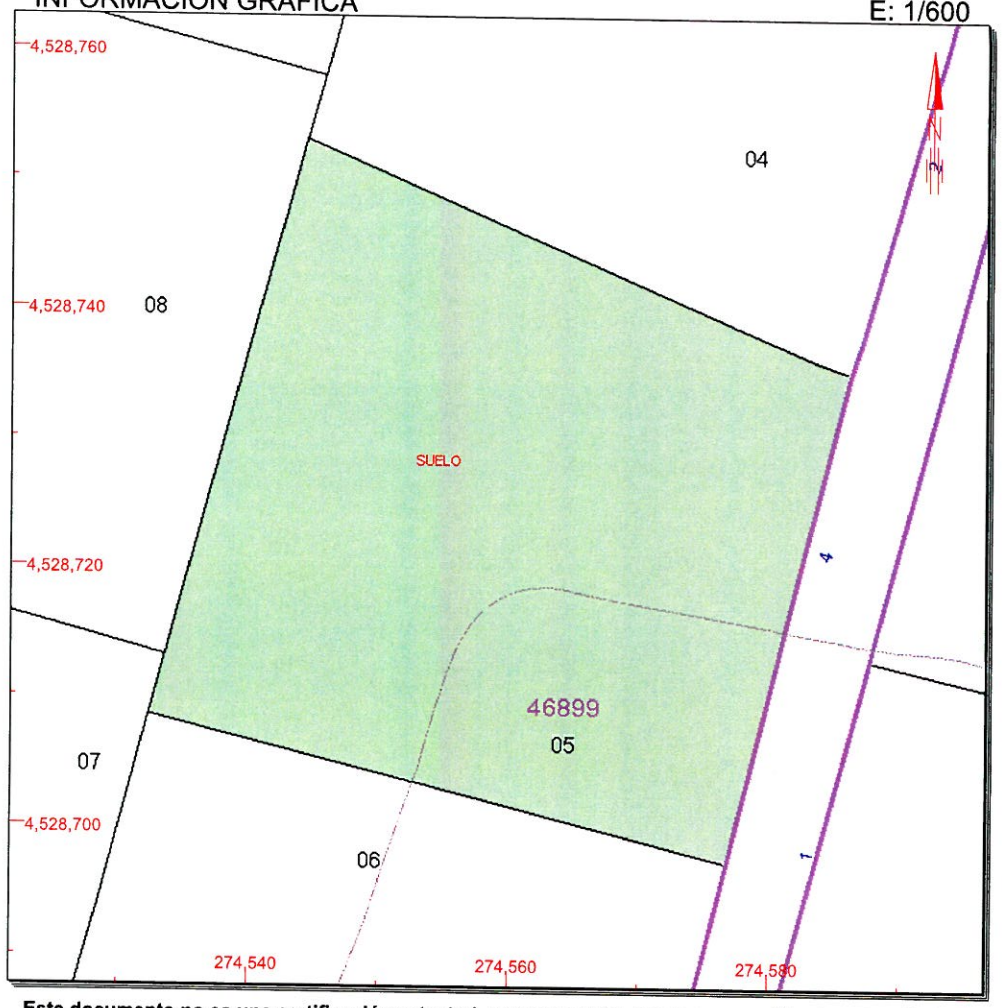

Este documento no es una certificación catastral, pero sus datos pueden ser verificados a través del 'Acceso a datos catastrales no protegidos' de la SEC.

274,580 Coordenadas U.T.M. Huso 30 ETRS89
Límite de Manzana
Límite de Parcela
Límite de Construcciones
Mobiliario y aceras
Límite zona verde
Hidrografía

Lunes , 31 de Octubre de 2016

GOBIERNO DE ESPAÑA
MINISTERIO DE HACIENDA Y ADMINISTRACIONES PÚBLICAS
SECRETARÍA DE ESTADO DE HACIENDA
DIRECCIÓN GENERAL DEL CATASTRO
Sede Electrónica del Catastro

CONSULTA DESCRIPTIVA Y GRÁFICA DE DATOS CATASTRALES BIENES INMUEBLES DE NATURALEZA URBANA

Municipio de MIRANDA DE AZAN Provincia de SALAMANCA

REFERENCIA CATASTRAL DEL INMUEBLE
4689906TL7248N0001YZ

DATOS DEL INMUEBLE

LOCALIZACIÓN
CL ORQUIDEAS 6 Suelo
37187 MIRANDA DE AZAN [SALAMANCA]

USO LOCAL PRINCIPAL: **Suelo sin edif.**

AÑO CONSTRUCCIÓN:

COEFICIENTE DE PARTICIPACIÓN: **100,000000**

SUPERFICIE CONSTRUIDA [m²]: **--**

DATOS DE LA FINCA A LA QUE PERTENECE EL INMUEBLE

SITUACIÓN
CL ORQUIDEAS 6
MIRANDA DE AZAN [SALAMANCA]

SUPERFICIE CONSTRUIDA [m²]	SUPERFICIE GRÁFICA PARCELA [m²]	TIPO DE FINCA
0	1.982	Suelo sin edificar

INFORMACIÓN GRÁFICA — E: 1/600

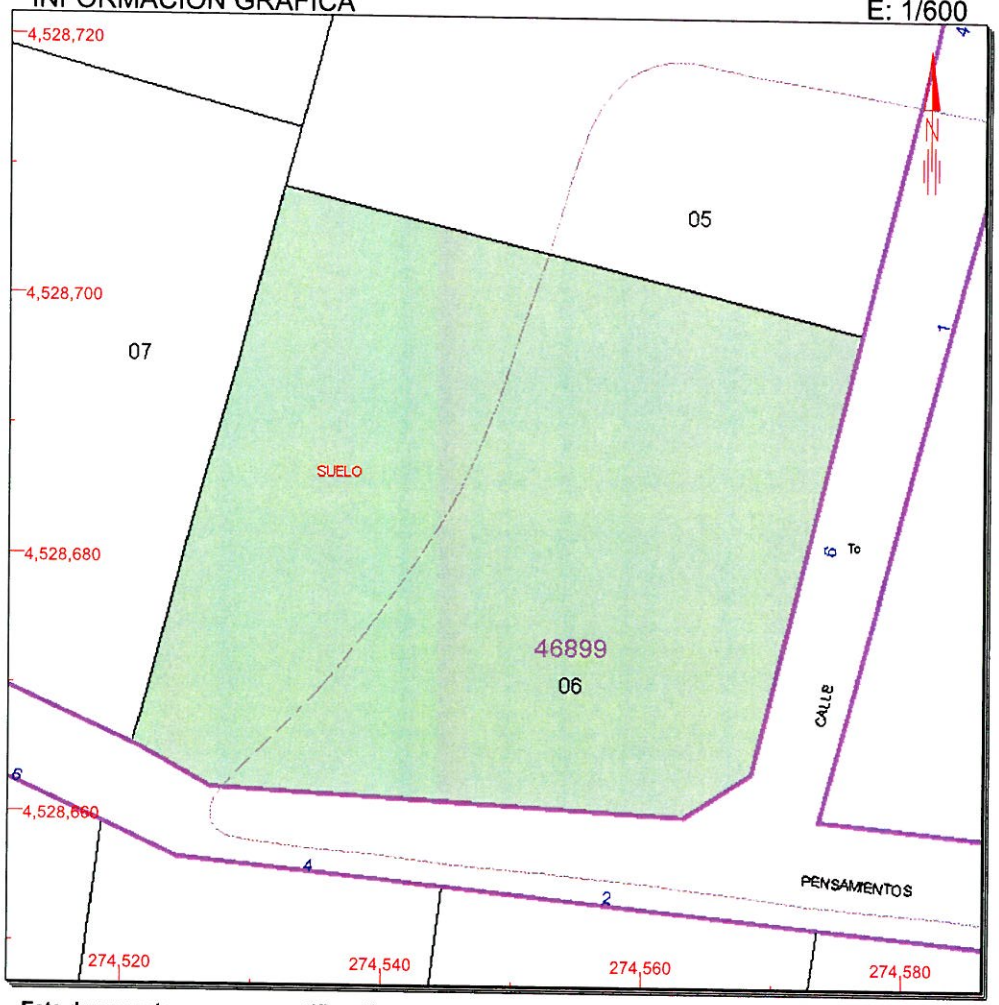

Este documento no es una certificación catastral, pero sus datos pueden ser verificados a través del 'Acceso a datos catastrales no protegidos' de la SEC.

274,580 Coordenadas U.T.M. Huso 30 ETRS89
Límite de Manzana
Límite de Parcela
Límite de Construcciones
Mobiliario y aceras
Límite zona verde
Hidrografía

Lunes , 31 de Octubre de 2016

GOBIERNO DE ESPAÑA
MINISTERIO DE HACIENDA Y ADMINISTRACIONES PÚBLICAS
SECRETARÍA DE ESTADO DE HACIENDA
DIRECCIÓN GENERAL DEL CATASTRO
Sede Electrónica del Catastro

CONSULTA DESCRIPTIVA Y GRÁFICA DE DATOS CATASTRALES BIENES INMUEBLES DE NATURALEZA URBANA

Municipio de MIRANDA DE AZAN Provincia de SALAMANCA

REFERENCIA CATASTRAL DEL INMUEBLE
4689907TL7248N0001GZ

DATOS DEL INMUEBLE

LOCALIZACIÓN
CL ACACIAS 5 Suelo
37187 MIRANDA DE AZAN [SALAMANCA]

USO LOCAL PRINCIPAL: Suelo sin edif.

AÑO CONSTRUCCIÓN:

COEFICIENTE DE PARTICIPACIÓN: 100,000000

SUPERFICIE CONSTRUIDA [m²]: --

DATOS DE LA FINCA A LA QUE PERTENECE EL INMUEBLE

SITUACIÓN
CL ACACIAS 5
MIRANDA DE AZAN [SALAMANCA]

SUPERFICIE CONSTRUIDA [m²]	SUPERFICIE GRÁFICA PARCELA [m²]	TIPO DE FINCA
0	2.239	Suelo sin edificar

INFORMACIÓN GRÁFICA E: 1/600

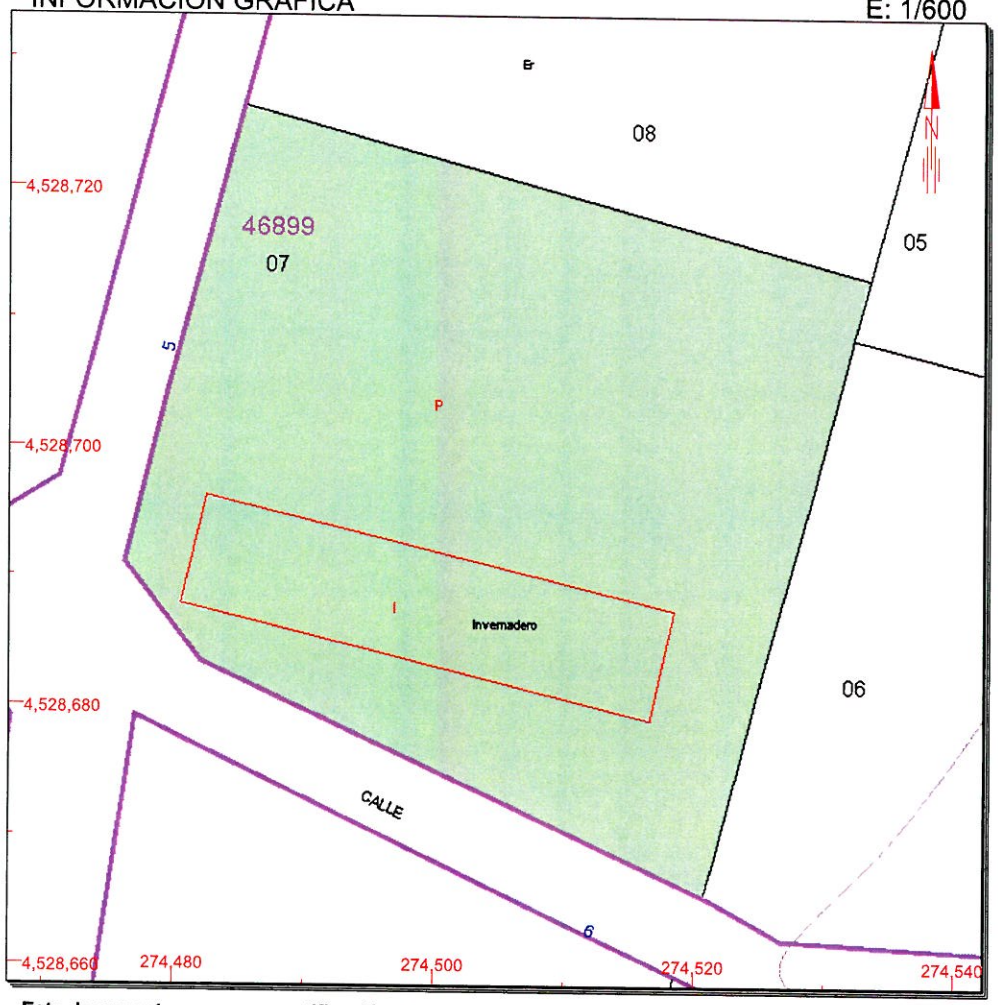

Este documento no es una certificación catastral, pero sus datos pueden ser verificados a través del 'Acceso a datos catastrales no protegidos' de la SEC.

274,540 Coordenadas U.T.M. Huso 30 ETRS89
Límite de Manzana
Límite de Parcela
Límite de Construcciones
Mobiliario y aceras
Límite zona verde
Hidrografía

Lunes , 31 de Octubre de 2016

GOBIERNO DE ESPAÑA
MINISTERIO DE HACIENDA Y ADMINISTRACIONES PÚBLICAS
SECRETARÍA DE ESTADO DE HACIENDA
DIRECCIÓN GENERAL DEL CATASTRO
Sede Electrónica del Catastro

CONSULTA DESCRIPTIVA Y GRÁFICA DE DATOS CATASTRALES BIENES INMUEBLES DE NATURALEZA URBANA

Municipio de MIRANDA DE AZAN Provincia de SALAMANCA

REFERENCIA CATASTRAL DEL INMUEBLE

4689908TL7248N0001QZ

DATOS DEL INMUEBLE

LOCALIZACIÓN

CL ACACIAS 3 Suelo

37187 MIRANDA DE AZAN [SALAMANCA]

USO LOCAL PRINCIPAL	AÑO CONSTRUCCIÓN
Suelo sin edif.	

COEFICIENTE DE PARTICIPACIÓN	SUPERFICIE CONSTRUIDA [m²]
100,000000	--

DATOS DE LA FINCA A LA QUE PERTENECE EL INMUEBLE

SITUACIÓN

CL ACACIAS 3

MIRANDA DE AZAN [SALAMANCA]

SUPERFICIE CONSTRUIDA [m²]	SUPERFICIE GRÁFICA PARCELA [m²]	TIPO DE FINCA
0	2.320	Suelo sin edificar

INFORMACIÓN GRÁFICA

E: 1/600

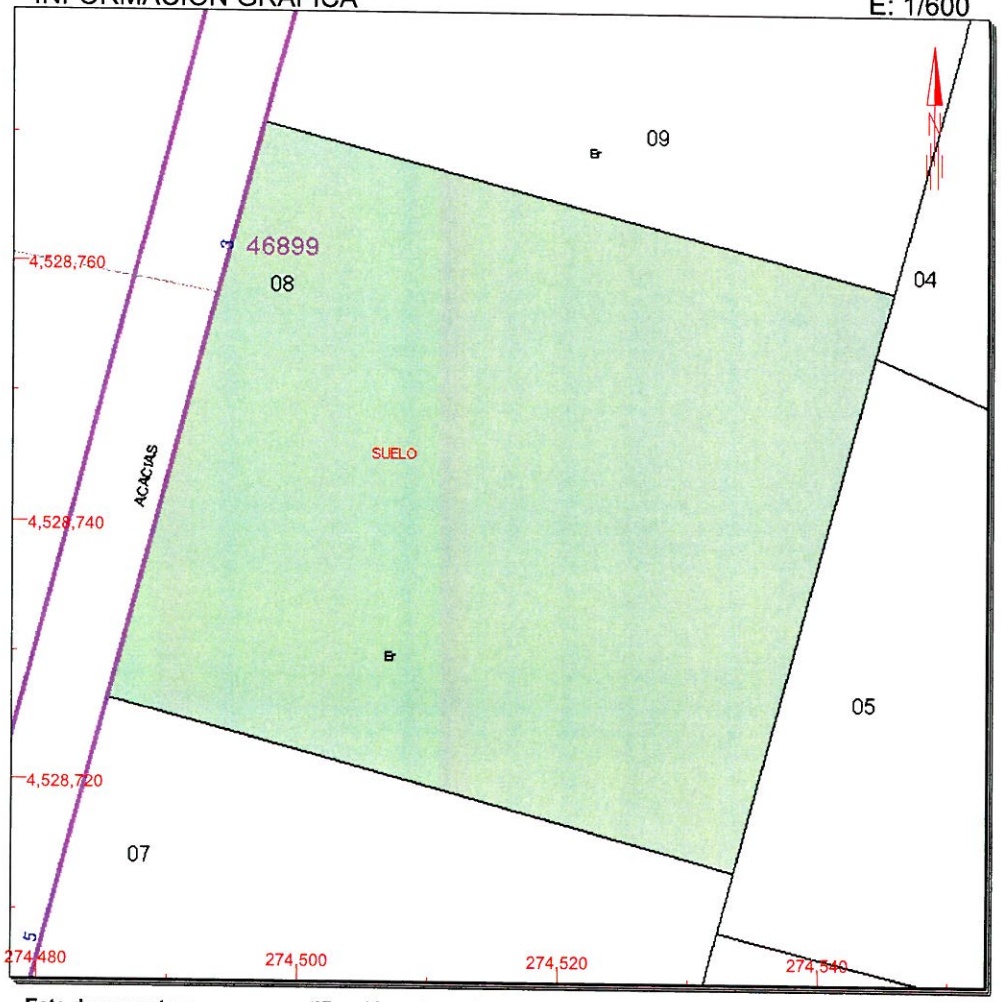

Este documento no es una certificación catastral, pero sus datos pueden ser verificados a través del 'Acceso a datos catastrales no protegidos' de la SEC.

274,540 Coordenadas U.T.M. Huso 30 ETRS89
Límite de Manzana
Límite de Parcela
Límite de Construcciones
Mobiliario y aceras
Límite zona verde
Hidrografía

Lunes , 31 de Octubre de 2016

GOBIERNO DE ESPAÑA
MINISTERIO DE HACIENDA Y ADMINISTRACIONES PÚBLICAS
SECRETARÍA DE ESTADO DE HACIENDA
DIRECCIÓN GENERAL DEL CATASTRO
Sede Electrónica del Catastro

CONSULTA DESCRIPTIVA Y GRÁFICA DE DATOS CATASTRALES BIENES INMUEBLES DE NATURALEZA URBANA

Municipio de MIRANDA DE AZAN Provincia de SALAMANCA

REFERENCIA CATASTRAL DEL INMUEBLE
4689901TL7248N0001UZ

DATOS DEL INMUEBLE

LOCALIZACIÓN
CR MOZARBEZ 26
37187 MIRANDA DE AZAN [SALAMANCA]

USO LOCAL PRINCIPAL: Residencial
AÑO CONSTRUCCIÓN: 1995
COEFICIENTE DE PARTICIPACIÓN: 100,000000
SUPERFICIE CONSTRUIDA [m²]: 365

DATOS DE LA FINCA A LA QUE PERTENECE EL INMUEBLE

SITUACIÓN
CR MOZARBEZ 26
MIRANDA DE AZAN [SALAMANCA]

SUPERFICIE CONSTRUIDA [m²]	SUPERFICIE GRÁFICA PARCELA [m²]	TIPO DE FINCA
365	1.924	Parcela construida sin división horizontal

ELEMENTOS DE CONSTRUCCIÓN

Uso	Escalera	Planta	Puerta	Superficie m²
VIVIENDA	1	00	01	129
VIVIENDA	1	01	01	129
APARCAMIENTO	1	00	02	58
DEPORTIVO	1	00	03	49

INFORMACIÓN GRÁFICA — E: 1/1000

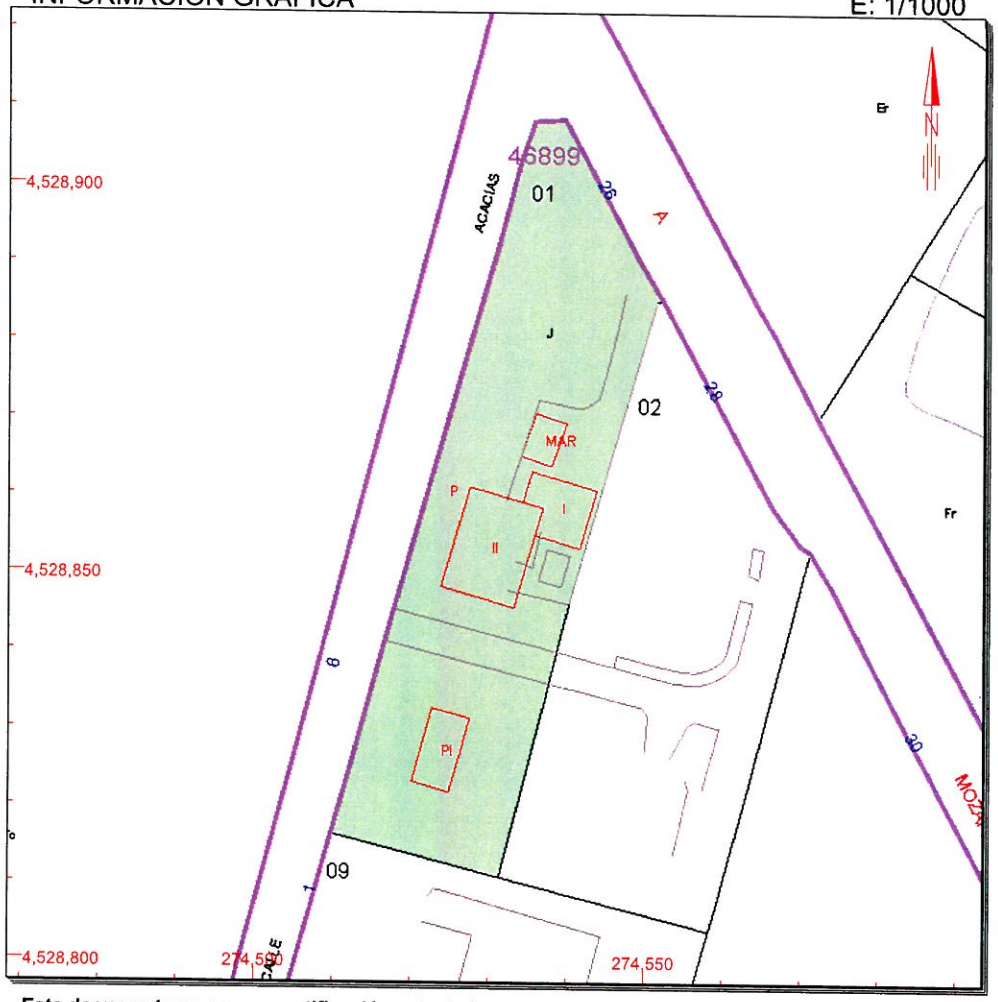

Este documento no es una certificación catastral, pero sus datos pueden ser verificados a través del 'Acceso a datos catastrales no protegidos' de la SEC.

274,550 Coordenadas U.T.M. Huso 30 ETRS89
Límite de Manzana
Límite de Parcela
Límite de Construcciones
Mobiliario y aceras
Límite zona verde
Hidrografía

Lunes , 31 de Octubre de 2016

GOBIERNO DE ESPAÑA
MINISTERIO DE HACIENDA Y ADMINISTRACIONES PÚBLICAS
SECRETARÍA DE ESTADO DE HACIENDA
DIRECCIÓN GENERAL DEL CATASTRO
Sede Electrónica del Catastro

CONSULTA DESCRIPTIVA Y GRÁFICA DE DATOS CATASTRALES BIENES INMUEBLES DE NATURALEZA URBANA

Municipio de MIRANDA DE AZAN Provincia de SALAMANCA

REFERENCIA CATASTRAL DEL INMUEBLE

4689902TL7248N0001HZ

DATOS DEL INMUEBLE

LOCALIZACIÓN

CR MOZARBEZ 28

37187 MIRANDA DE AZAN [SALAMANCA]

USO LOCAL PRINCIPAL	AÑO CONSTRUCCIÓN
Residencial	1995

COEFICIENTE DE PARTICIPACIÓN	SUPERFICIE CONSTRUIDA [m²]
100,000000	282

DATOS DE LA FINCA A LA QUE PERTENECE EL INMUEBLE

SITUACIÓN

CR MOZARBEZ 28

MIRANDA DE AZAN [SALAMANCA]

SUPERFICIE CONSTRUIDA [m²]	SUPERFICIE GRÁFICA PARCELA [m²]	TIPO DE FINCA
282	1.776	Parcela construida sin división horizontal

ELEMENTOS DE CONSTRUCCIÓN

Uso	Escalera	Planta	Puerta	Superficie m²
VIVIENDA	1	00	01	110
VIVIENDA	1	01	01	55
APARCAMIENTO	1	-1	01	117

INFORMACIÓN GRÁFICA

E: 1/800

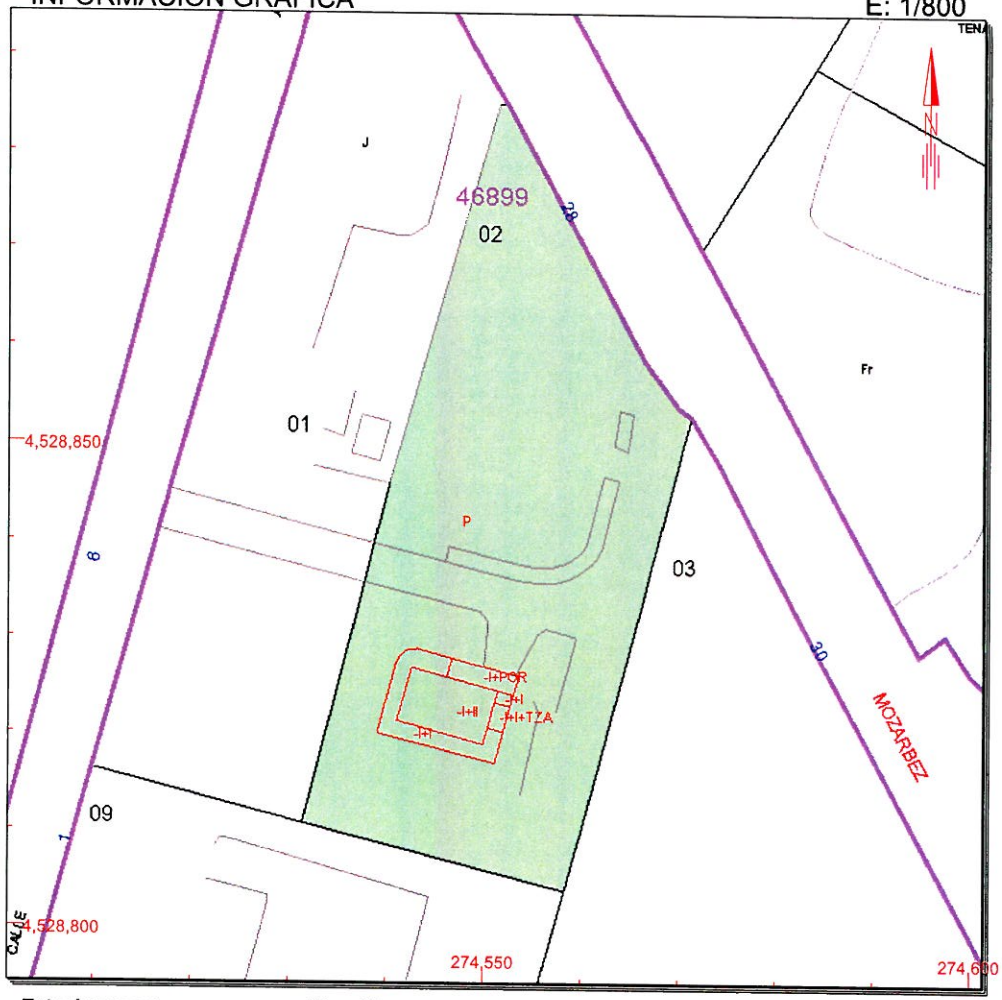

Este documento no es una certificación catastral, pero sus datos pueden ser verificados a través del 'Acceso a datos catastrales no protegidos' de la SEC.

274,600 Coordenadas U.T.M. Huso 30 ETRS89
Límite de Manzana
Límite de Parcela
Límite de Construcciones
Mobiliario y aceras
Límite zona verde
Hidrografía

Lunes , 31 de Octubre de 2016

GOBIERNO DE ESPAÑA
MINISTERIO DE HACIENDA Y ADMINISTRACIONES PÚBLICAS
SECRETARÍA DE ESTADO DE HACIENDA
DIRECCIÓN GENERAL DEL CATASTRO
Sede Electrónica del Catastro

CONSULTA DESCRIPTIVA Y GRÁFICA DE DATOS CATASTRALES BIENES INMUEBLES DE NATURALEZA URBANA

Municipio de MIRANDA DE AZAN Provincia de SALAMANCA

REFERENCIA CATASTRAL DEL INMUEBLE
4689909TL7248N0001PZ

DATOS DEL INMUEBLE

LOCALIZACIÓN
CL ACACIAS 1
37187 MIRANDA DE AZAN [SALAMANCA]

USO LOCAL PRINCIPAL: Residencial
AÑO CONSTRUCCIÓN: 1991
COEFICIENTE DE PARTICIPACIÓN: 100,000000
SUPERFICIE CONSTRUIDA [m²]: 314

DATOS DE LA FINCA A LA QUE PERTENECE EL INMUEBLE

SITUACIÓN
CL ACACIAS 1
MIRANDA DE AZAN [SALAMANCA]

SUPERFICIE CONSTRUIDA [m²]	SUPERFICIE GRÁFICA PARCELA [m²]	TIPO DE FINCA
314	2.363	Parcela construida sin división horizontal

ELEMENTOS DE CONSTRUCCIÓN

Uso	Escalera	Planta	Puerta	Superficie m²
VIVIENDA	1	00	01	140
VIVIENDA	1	01	01	78
APARCAMIENTO	1	00	02	96

INFORMACIÓN GRÁFICA
E: 1/600

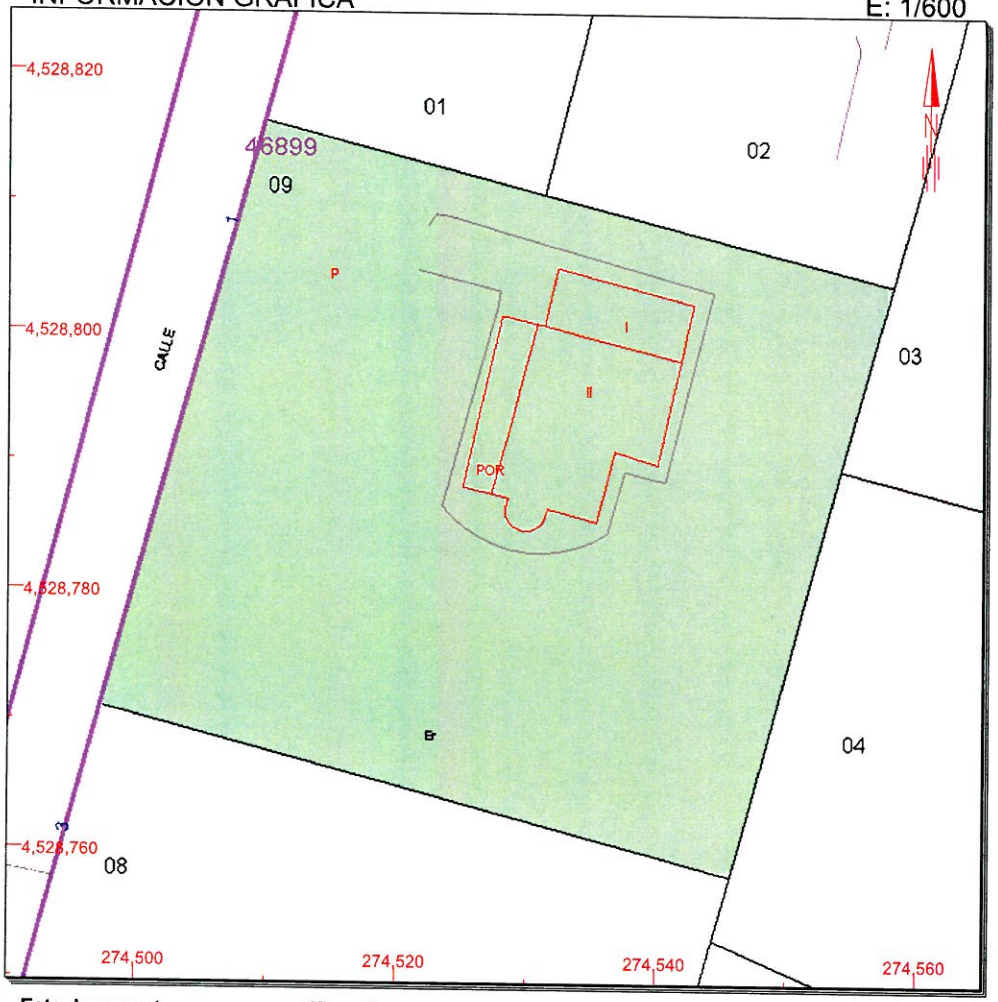

Este documento no es una certificación catastral, pero sus datos pueden ser verificados a través del 'Acceso a datos catastrales no protegidos' de la SEC.

274,560 Coordenadas U.T.M. Huso 30 ETRS89
Límite de Manzana
Límite de Parcela
Límite de Construcciones
Mobiliario y aceras
Límite zona verde
Hidrografía

Lunes , 31 de Octubre de 2016