ANEXOS

FICHAS IDENTIFICATIVAS DE EDIFICACIONES EXISTENTES

PLAN ESPECIAL EN SUELO RÚSTICO DE ASENTAMIENTO IRREGULAR "LAS LIEBRES" MIRANDA DE AZÁN (SALAMANCA)

PARCELA: A-1-01

CATÁLOGO DE EDIFICACIONES EXISTENTES

LOCALIZACIÓN EN EL ÁMBITO

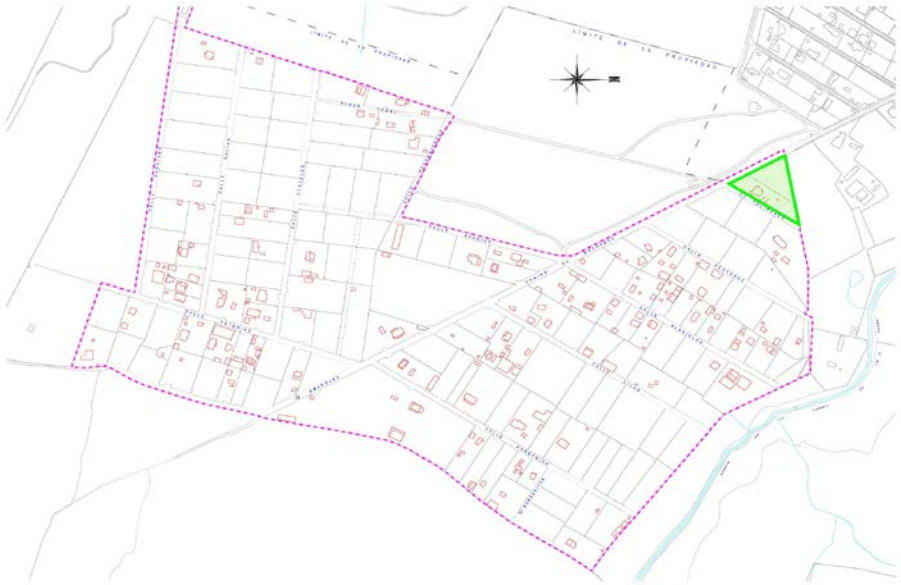

INFORMACIÓN CATASTRAL

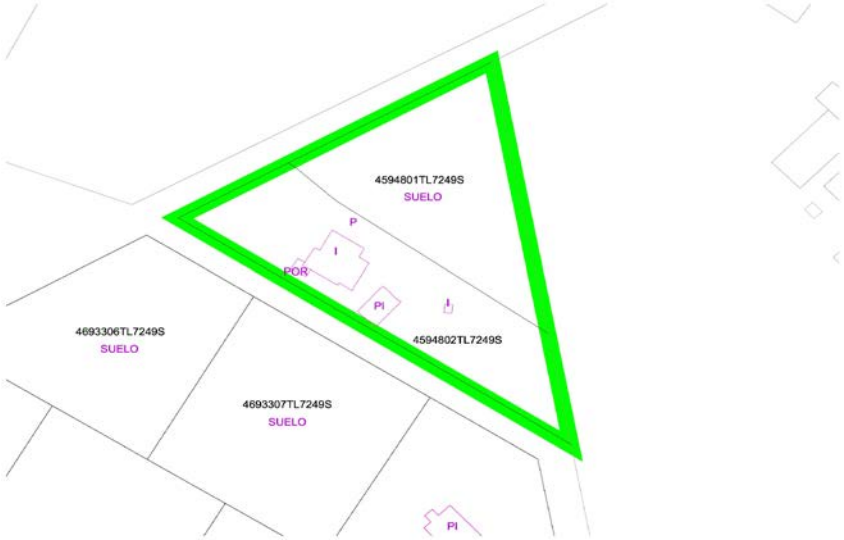

1.- CARACTERÍSTICAS GENERALES

Tipo de edificación:	Residencial	
Nueva clasificación urbanística	S. Rústico Asentamiento Irregular	
Superficie de la edificación	199*	m2

** La superficie reflejada se considera estimada*

2.- CONDICIONES URBANÍSTICAS

Altura máxima de fachada			m
Número de plantas	I		
Ocupación de parcela	4,46		%
Retranqueo a linderos	0		m
Usos permitidos	Ver ordenanzas		
Usos autorizables	Ver ordenanzas		
Usos prohibidos	Ver ordenanzas		

*** Con acuerdo expreso entre colindantes*

3.- OTRAS CONSIDERACIONES:

Figura de desarrollo: Proyecto de legalización

4.- ORTOFOTO ESTADO ACTUAL

PLAN ESPECIAL EN SUELO RÚSTICO DE ASENTAMIENTO IRREGULAR "LAS LIEBRES" MIRANDA DE AZÁN (SALAMANCA)

PARCELA: B-1-03

CATÁLOGO DE EDIFICACIONES EXISTENTES

LOCALIZACIÓN EN EL ÁMBITO

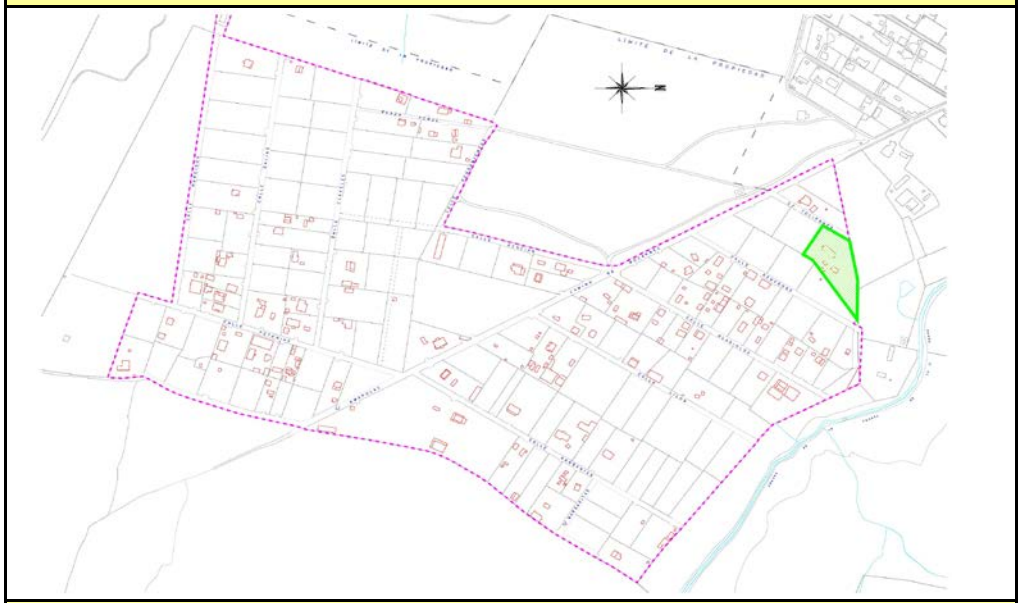

INFORMACIÓN CATASTRAL

1.- CARACTERÍSTICAS GENERALES

Tipo de edificación:	Residencial	
Nueva clasificación urbanística	S. Rústico Asentamiento Irregular	
Superficie de la edificación	282*	m2

** La superficie reflejada se considera estimada*

2.- CONDICIONES URBANÍSTICAS

Altura máxima de fachada			m
Número de plantas	I		
Ocupación de parcela	5,64		%
Retranqueo a linderos	1		m
Usos permitidos	Ver ordenanzas		
Usos autorizables	Ver ordenanzas		
Usos prohibidos	Ver ordenanzas		

*** Con acuerdo expreso entre colindantes*

3.- OTRAS CONSIDERACIONES:

Figura de desarrollo: Proyecto de legalización

4.- ORTOFOTO ESTADO ACTUAL

PLAN ESPECIAL EN SUELO RÚSTICO DE ASENTAMIENTO IRREGULAR "LAS LIEBRES" MIRANDA DE AZÁN (SALAMANCA)

PARCELA: B-2-04

CATÁLOGO DE EDIFICACIONES EXISTENTES

LOCALIZACIÓN EN EL ÁMBITO

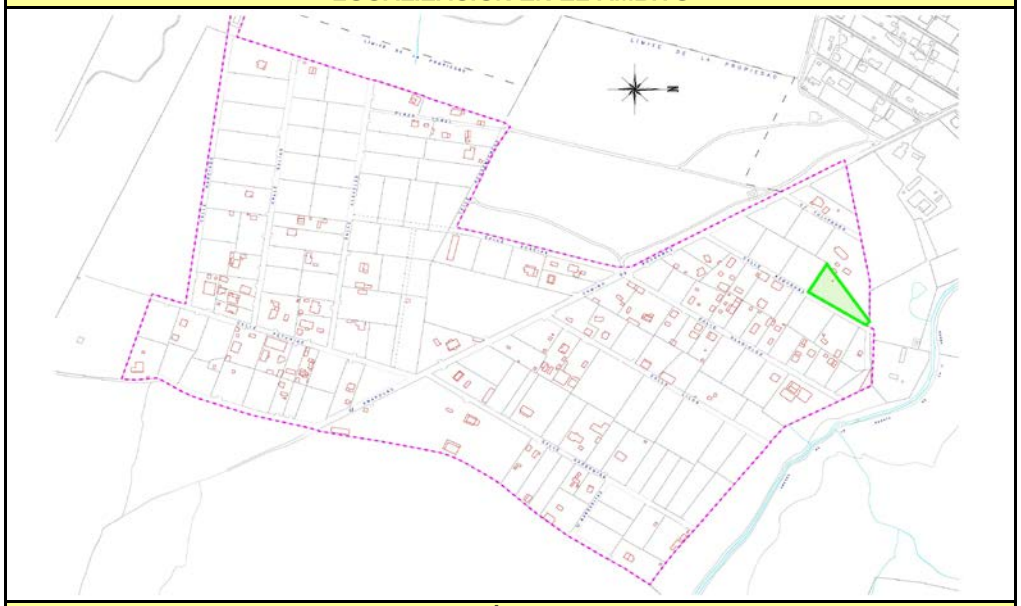

INFORMACIÓN CATASTRAL

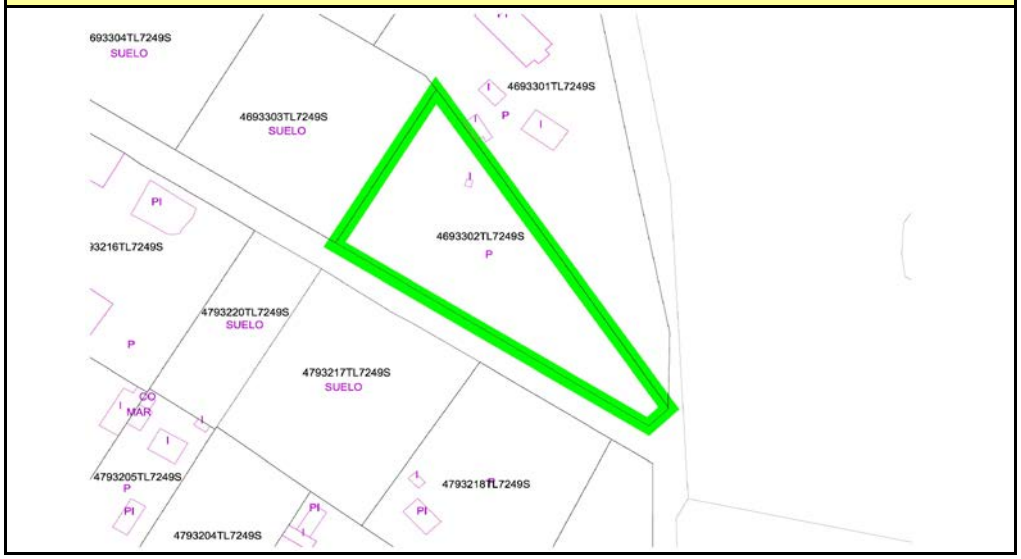

1.- CARACTERÍSTICAS GENERALES

Tipo de edificación:	Otros usos	
Nueva clasificación urbanística	S. Rústico Asentamiento Irregular	
Superficie de la edificación	9*	m2

** La superficie reflejada se considera estimada*

2.- CONDICIONES URBANÍSTICAS

Altura máxima de fachada			m
Número de plantas	1		
Ocupación de parcela	0,34		%
Retranqueo a linderos	5		m
Usos permitidos	Ver ordenanzas		
Usos autorizables	Ver ordenanzas		
Usos prohibidos	Ver ordenanzas		

*** Con acuerdo expreso entre colindantes*

3.- OTRAS CONSIDERACIONES:

Figura de desarrollo: Proyecto de legalización

4.- ORTOFOTO ESTADO ACTUAL

PLAN ESPECIAL EN SUELO RÚSTICO DE ASENTAMIENTO IRREGULAR "LAS LIEBRES" MIRANDA DE AZÁN (SALAMANCA)

PARCELA: C-1-01

CATÁLOGO DE EDIFICACIONES EXISTENTES

LOCALIZACIÓN EN EL ÁMBITO

INFORMACIÓN CATASTRAL

1.- CARACTERÍSTICAS GENERALES

Tipo de edificación:	Residencial	
Nueva clasificación urbanística	S. Rústico Asentamiento Irregular	
Superficie de la edificación	83*	m2

** La superficie reflejada se considera estimada*

2.- CONDICIONES URBANÍSTICAS

Altura máxima de fachada			m
Número de plantas	1		
Ocupación de parcela	5,11		%
Retranqueo a linderos	0		m
Usos permitidos	Ver ordenanzas		
Usos autorizables	Ver ordenanzas		
Usos prohibidos	Ver ordenanzas		

*** Con acuerdo expreso entre colindantes*

3.- OTRAS CONSIDERACIONES:

Figura de desarrollo: Proyecto de legalización

4.- ORTOFOTO ESTADO ACTUAL

PLAN ESPECIAL EN SUELO RÚSTICO DE ASENTAMIENTO IRREGULAR "LAS LIEBRES" MIRANDA DE AZÁN (SALAMANCA)

PARCELA: C-2-01

CATÁLOGO DE EDIFICACIONES EXISTENTES

LOCALIZACIÓN EN EL ÁMBITO

INFORMACIÓN CATASTRAL

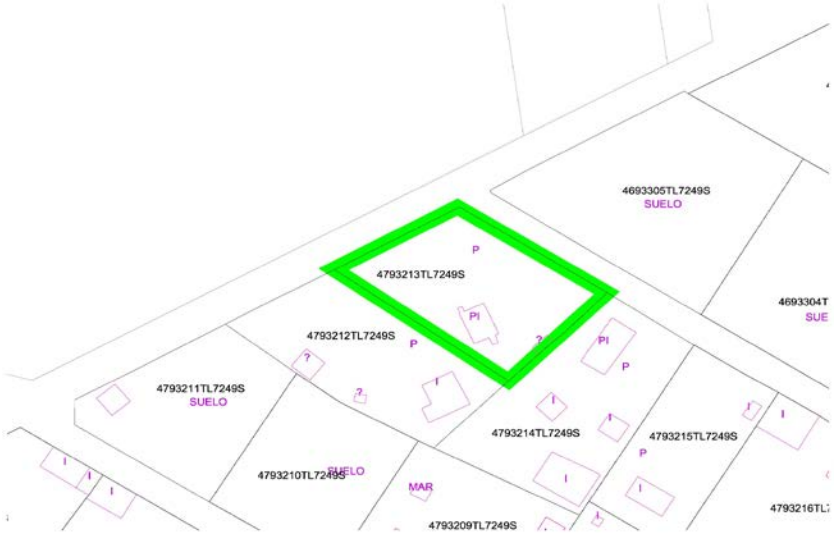

1.- CARACTERÍSTICAS GENERALES

Tipo de edificación:	Otros usos	
Nueva clasificación urbanística	S. Rústico Asentamiento Irregular	
Superficie de la edificación	40*	m2

** La superficie reflejada se considera estimada*

2.- CONDICIONES URBANÍSTICAS

Altura máxima de fachada			m
Número de plantas	I		
Ocupación de parcela	2,51		%
Retranqueo a linderos	0		m
Usos permitidos	Ver ordenanzas		
Usos autorizables	Ver ordenanzas		
Usos prohibidos	Ver ordenanzas		

*** Con acuerdo expreso entre colindantes*

3.- OTRAS CONSIDERACIONES:

Figura de desarrollo: Proyecto de legalización

4.- ORTOFOTO ESTADO ACTUAL

PLAN ESPECIAL EN SUELO RÚSTICO DE ASENTAMIENTO IRREGULAR "LAS LIEBRES" MIRANDA DE AZÁN (SALAMANCA)

PARCELA: C-3-01

CATÁLOGO DE EDIFICACIONES EXISTENTES

LOCALIZACIÓN EN EL ÁMBITO

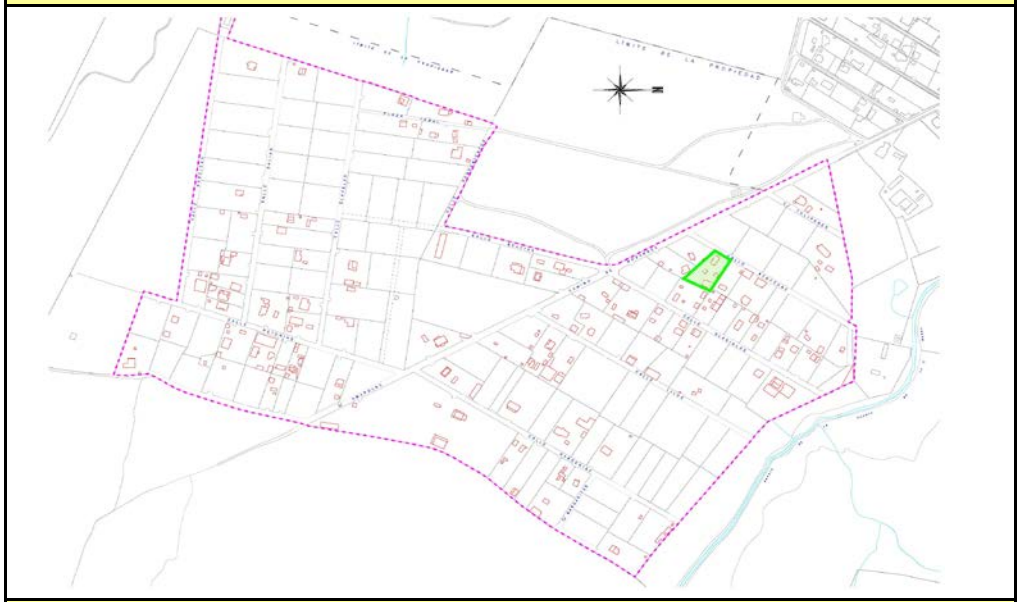

INFORMACIÓN CATASTRAL

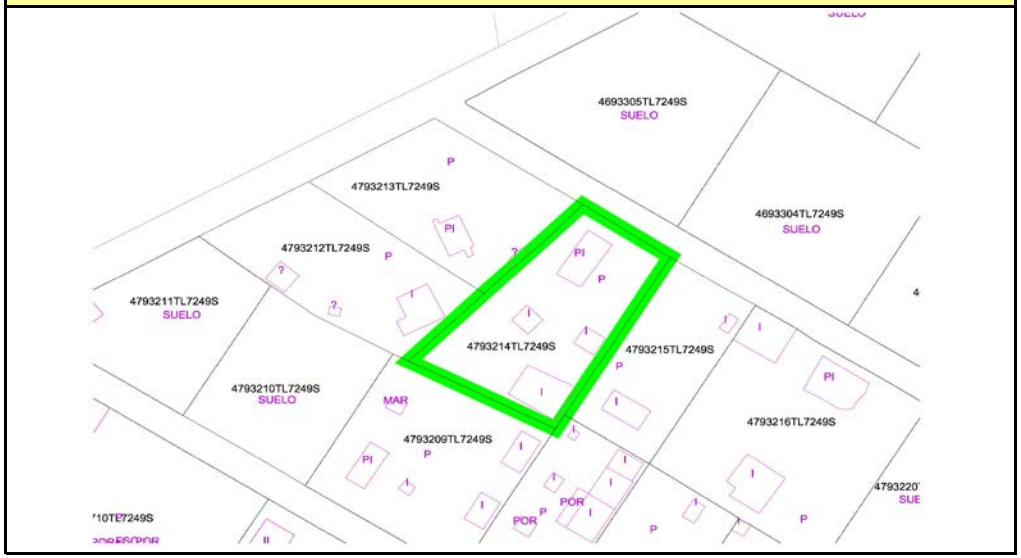

1.- CARACTERÍSTICAS GENERALES

Tipo de edificación:	Residencial	
Nueva clasificación urbanística	S. Rústico Asentamiento Irregular	
Superficie de la edificación	186*	m2

** La superficie reflejada se considera estimada*

2.- CONDICIONES URBANÍSTICAS

Altura máxima de fachada			m
Número de plantas	I		
Ocupación de parcela	9,79		%
Retranqueo a linderos	2		m
Usos permitidos	Ver ordenanzas		
Usos autorizables	Ver ordenanzas		
Usos prohibidos	Ver ordenanzas		

*** Con acuerdo expreso entre colindantes*

3.- OTRAS CONSIDERACIONES:

Figura de desarrollo: Proyecto de legalización

4.- ORTOFOTO ESTADO ACTUAL

PLAN ESPECIAL EN SUELO RÚSTICO DE ASENTAMIENTO IRREGULAR "LAS LIEBRES" MIRANDA DE AZÁN (SALAMANCA)

PARCELA: C-4-01

CATÁLOGO DE EDIFICACIONES EXISTENTES

LOCALIZACIÓN EN EL ÁMBITO

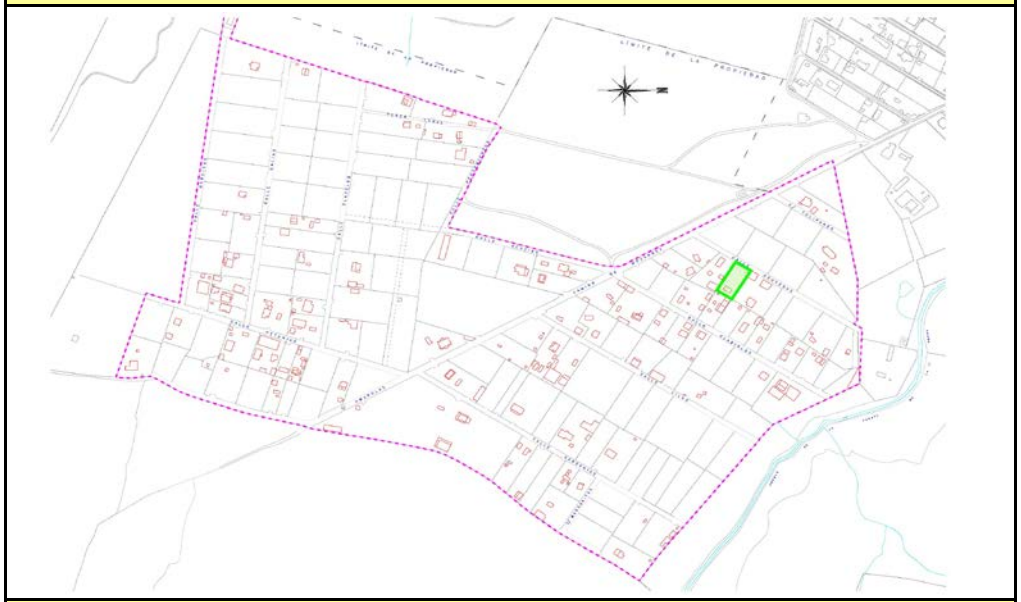

INFORMACIÓN CATASTRAL

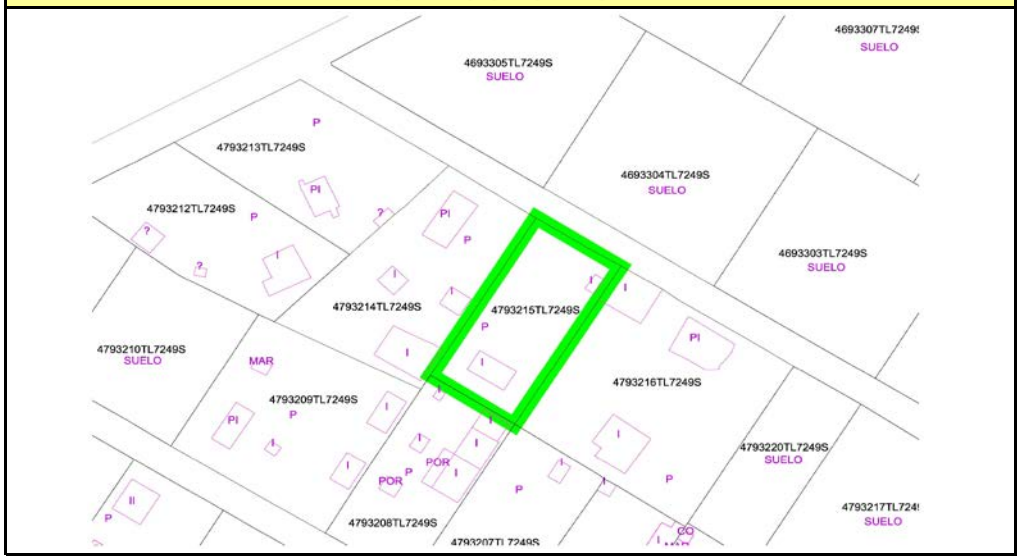

1.- CARACTERÍSTICAS GENERALES

Tipo de edificación:	Residencial	
Nueva clasificación urbanística	S. Rústico Asentamiento Irregular	
Superficie de la edificación	65*	m2

** La superficie reflejada se considera estimada*

2.- CONDICIONES URBANÍSTICAS

Altura máxima de fachada			m
Número de plantas	I		
Ocupación de parcela	2,49		%
Retranqueo a linderos	1,5		m
Usos permitidos	Ver ordenanzas		
Usos autorizables	Ver ordenanzas		
Usos prohibidos	Ver ordenanzas		

*** Con acuerdo expreso entre colindantes*

3.- OTRAS CONSIDERACIONES:

Figura de desarrollo: Proyecto de legalización

4.- ORTOFOTO ESTADO ACTUAL

PLAN ESPECIAL EN SUELO RÚSTICO DE ASENTAMIENTO IRREGULAR "LAS LIEBRES" MIRANDA DE AZÁN (SALAMANCA)

PARCELA: C-5-01

CATÁLOGO DE EDIFICACIONES EXISTENTES

LOCALIZACIÓN EN EL ÁMBITO

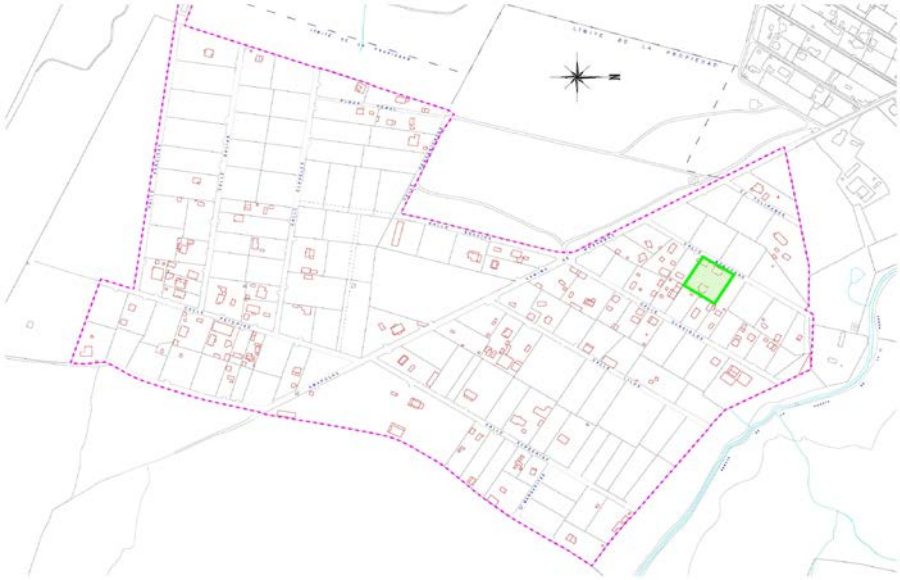

INFORMACIÓN CATASTRAL

1.- CARACTERÍSTICAS GENERALES

Tipo de edificación:	Residencial	
Nueva clasificación urbanística	S. Rústico Asentamiento Irregular	
Superficie de la edificación	260*	m2

** La superficie reflejada se considera estimada*

2.- CONDICIONES URBANÍSTICAS

Altura máxima de fachada			m
Número de plantas	I		
Ocupación de parcela	*,95		%
Retranqueo a linderos	0		m
Usos permitidos	Ver ordenanzas		
Usos autorizables	Ver ordenanzas		
Usos prohibidos	Ver ordenanzas		

*** Con acuerdo expreso entre colindantes*

3.- OTRAS CONSIDERACIONES:

Figura de desarrollo: Proyecto de legalización

4.- ORTOFOTO ESTADO ACTUAL

PLAN ESPECIAL EN SUELO RÚSTICO DE ASENTAMIENTO IRREGULAR "LAS LIEBRES" MIRANDA DE AZÁN (SALAMANCA)

PARCELA: C-6-01

CATÁLOGO DE EDIFICACIONES EXISTENTES

LOCALIZACIÓN EN EL ÁMBITO

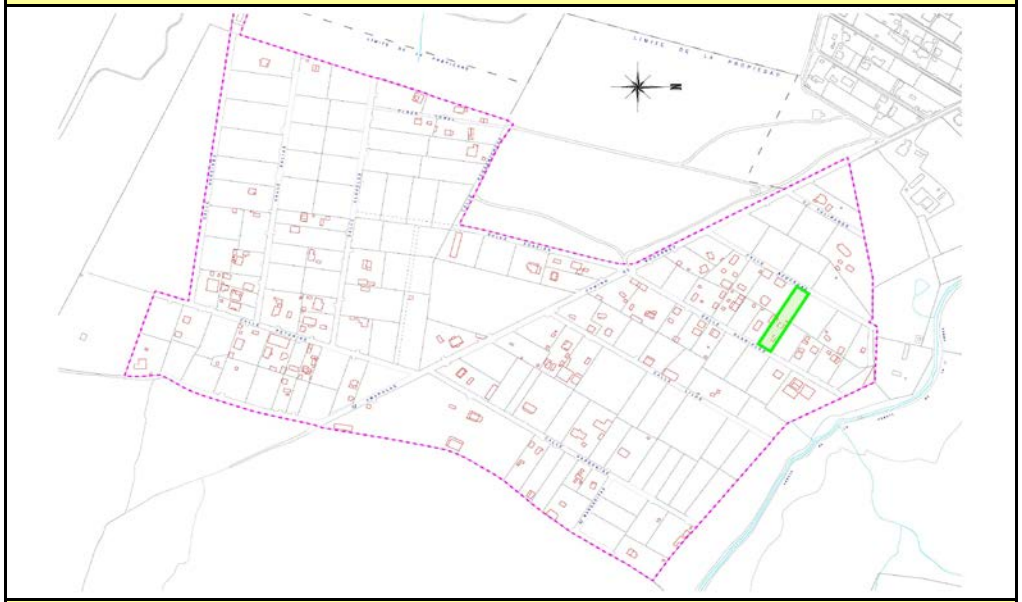

INFORMACIÓN CATASTRAL

1.- CARACTERÍSTICAS GENERALES

Tipo de edificación:	Residencial	
Nueva clasificación urbanística	S. Rústico Asentamiento Irregular	
Superficie de la edificación	96*	m2

** La superficie reflejada se considera estimada*

2.- CONDICIONES URBANÍSTICAS

Altura máxima de fachada			m
Número de plantas	I		
Ocupación de parcela	4,74		%
Retranqueo a linderos	0		m
Usos permitidos	Ver ordenanzas		
Usos autorizables	Ver ordenanzas		
Usos prohibidos	Ver ordenanzas		

*** Con acuerdo expreso entre colindantes*

3.- OTRAS CONSIDERACIONES:

Figura de desarrollo: Proyecto de legalización

4.- ORTOFOTO ESTADO ACTUAL

PLAN ESPECIAL EN SUELO RÚSTICO DE ASENTAMIENTO IRREGULAR "LAS LIEBRES" MIRANDA DE AZÁN (SALAMANCA)

PARCELA: C-8-01

CATÁLOGO DE EDIFICACIONES EXISTENTES

LOCALIZACIÓN EN EL ÁMBITO

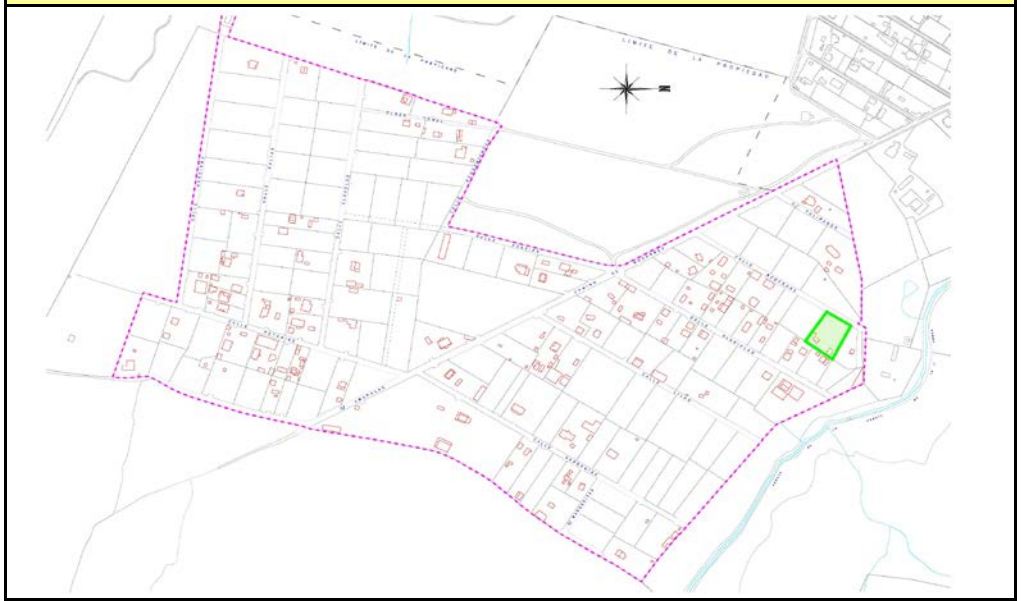

INFORMACIÓN CATASTRAL

1.- CARACTERÍSTICAS GENERALES

Tipo de edificación:	Residencial	
Nueva clasificación urbanística	S. Rústico Asentamiento Irregular	
Superficie de la edificación	144*	m2

** La superficie reflejada se considera estimada*

2.- CONDICIONES URBANÍSTICAS

Altura máxima de fachada			m
Número de plantas	I		
Ocupación de parcela	6,22		%
Retranqueo a linderos	1		m
Usos permitidos	Ver ordenanzas		
Usos autorizables	Ver ordenanzas		
Usos prohibidos	Ver ordenanzas		

*** Con acuerdo expreso entre colindantes*

3.- OTRAS CONSIDERACIONES:

Figura de desarrollo: Proyecto de legalización

4.- ORTOFOTO ESTADO ACTUAL

PLAN ESPECIAL EN SUELO RÚSTICO DE ASENTAMIENTO IRREGULAR "LAS LIEBRES" MIRANDA DE AZÁN (SALAMANCA)

PARCELA: C-9-01

CATÁLOGO DE EDIFICACIONES EXISTENTES

LOCALIZACIÓN EN EL ÁMBITO

INFORMACIÓN CATASTRAL

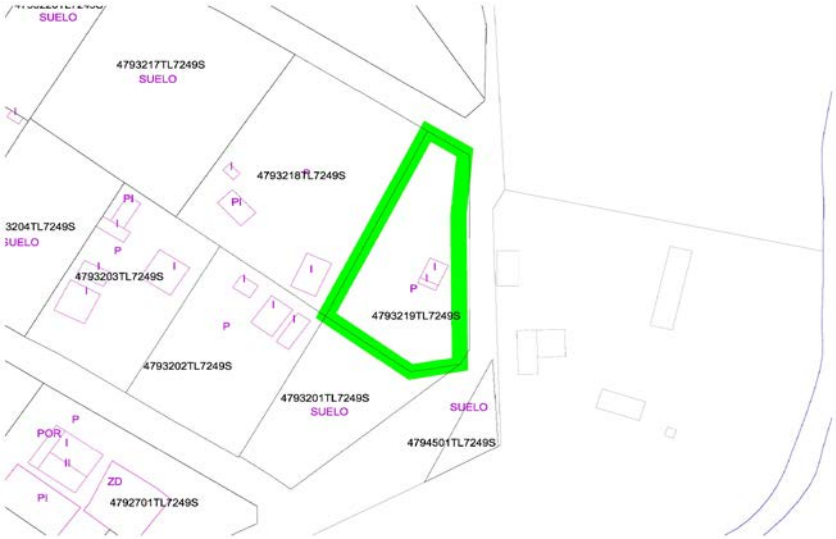

1.- CARACTERÍSTICAS GENERALES

Tipo de edificación:	Residencial	
Nueva clasificación urbanística	S. Rústico Asentamiento Irregular	
Superficie de la edificación	37*	m2

** La superficie reflejada se considera estimada*

2.- CONDICIONES URBANÍSTICAS

Altura máxima de fachada			m
Número de plantas	I		
Ocupación de parcela	2,71		%
Retranqueo a linderos	5		m
Usos permitidos	Ver ordenanzas		
Usos autorizables	Ver ordenanzas		
Usos prohibidos	Ver ordenanzas		

*** Con acuerdo expreso entre colindantes*

3.- OTRAS CONSIDERACIONES:

Figura de desarrollo: Proyecto de legalización

4.- ORTOFOTO ESTADO ACTUAL

PLAN ESPECIAL EN SUELO RÚSTICO DE ASENTAMIENTO IRREGULAR "LAS LIEBRES" MIRANDA DE AZÁN (SALAMANCA)

PARCELA: C-10-01

CATÁLOGO DE EDIFICACIONES EXISTENTES

LOCALIZACIÓN EN EL ÁMBITO

INFORMACIÓN CATASTRAL

1.- CARACTERÍSTICAS GENERALES

Tipo de edificación:	Otros usos	
Nueva clasificación urbanística	S. Rústico Asentamiento Irregular	
Superficie de la edificación	36*	m2

** La superficie reflejada se considera estimada*

2.- CONDICIONES URBANÍSTICAS

Altura máxima de fachada			m
Número de plantas	I		
Ocupación de parcela	2,44		%
Retranqueo a linderos	1		m
Usos permitidos	Ver ordenanzas		
Usos autorizables	Ver ordenanzas		
Usos prohibidos	Ver ordenanzas		

*** Con acuerdo expreso entre colindantes*

3.- OTRAS CONSIDERACIONES:

Figura de desarrollo: Proyecto de legalización

4.- ORTOFOTO ESTADO ACTUAL

PLAN ESPECIAL EN SUELO RÚSTICO DE ASENTAMIENTO IRREGULAR "LAS LIEBRES" MIRANDA DE AZÁN (SALAMANCA)

PARCELA: C-12-01

CATÁLOGO DE EDIFICACIONES EXISTENTES

LOCALIZACIÓN EN EL ÁMBITO

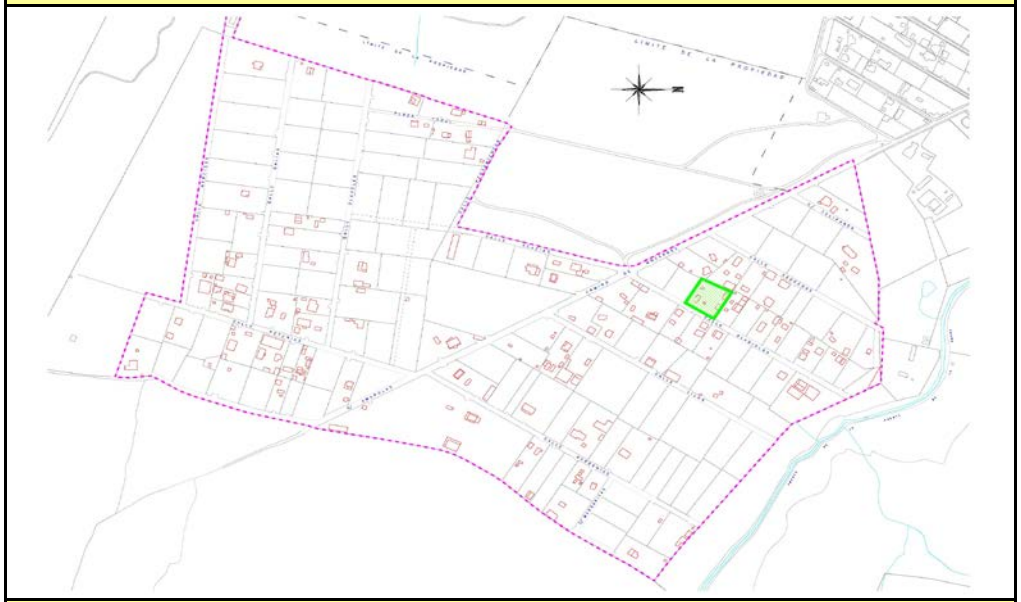

INFORMACIÓN CATASTRAL

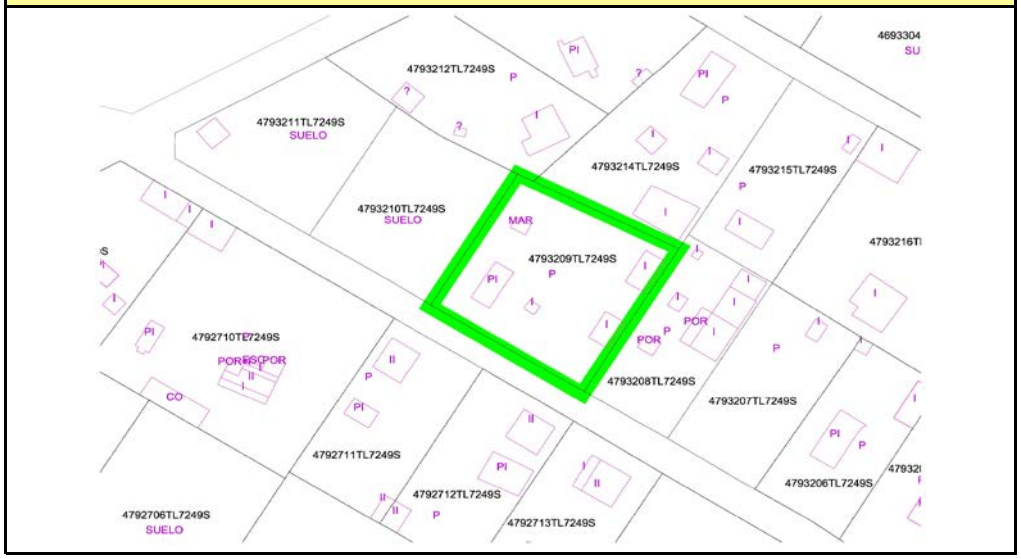

1.- CARACTERÍSTICAS GENERALES

Tipo de edificación:	Residencial	
Nueva clasificación urbanística	S. Rústico Asentamiento Irregular	
Superficie de la edificación	179*	m2

** La superficie reflejada se considera estimada*

2.- CONDICIONES URBANÍSTICAS

Altura máxima de fachada			m
Número de plantas	I		
Ocupación de parcela	8,84		%
Retranqueo a linderos	1,5		m
Usos permitidos	Ver ordenanzas		
Usos autorizables	Ver ordenanzas		
Usos prohibidos	Ver ordenanzas		

*** Con acuerdo expreso entre colindantes*

3.- OTRAS CONSIDERACIONES:

Figura de desarrollo: Proyecto de legalización

4.- ORTOFOTO ESTADO ACTUAL

PLAN ESPECIAL EN SUELO RÚSTICO DE ASENTAMIENTO IRREGULAR "LAS LIEBRES" MIRANDA DE AZÁN (SALAMANCA)

PARCELA: C-13-01

CATÁLOGO DE EDIFICACIONES EXISTENTES

LOCALIZACIÓN EN EL ÁMBITO

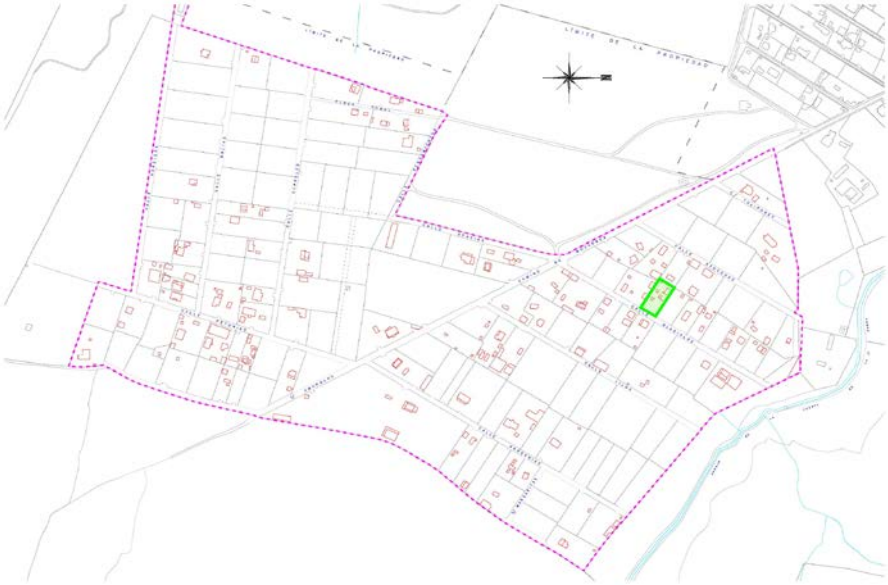

INFORMACIÓN CATASTRAL

1.- CARACTERÍSTICAS GENERALES

Tipo de edificación:	Residencial	
Nueva clasificación urbanística	S. Rústico Asentamiento Irregular	
Superficie de la edificación	236*	m2

** La superficie reflejada se considera estimada*

2.- CONDICIONES URBANÍSTICAS

Altura máxima de fachada			m
Número de plantas	I		
Ocupación de parcela	18,79		%
Retranqueo a linderos	0		m
Usos permitidos	Ver ordenanzas		
Usos autorizables	Ver ordenanzas		
Usos prohibidos	Ver ordenanzas		

*** Con acuerdo expreso entre colindantes*

3.- OTRAS CONSIDERACIONES:

Figura de desarrollo: Proyecto de legalización

4.- ORTOFOTO ESTADO ACTUAL

PLAN ESPECIAL EN SUELO RÚSTICO DE ASENTAMIENTO IRREGULAR "LAS LIEBRES" MIRANDA DE AZÁN (SALAMANCA)

PARCELA: C-14-01

CATÁLOGO DE EDIFICACIONES EXISTENTES

LOCALIZACIÓN EN EL ÁMBITO

INFORMACIÓN CATASTRAL

1.- CARACTERÍSTICAS GENERALES

Tipo de edificación:	Otros usos	
Nueva clasificación urbanística	S. Rústico Asentamiento Irregular	
Superficie de la edificación	30*	m2

** La superficie reflejada se considera estimada*

2.- CONDICIONES URBANÍSTICAS

Altura máxima de fachada			m
Número de plantas	I		
Ocupación de parcela	2,26		%
Retranqueo a linderos	2		m
Usos permitidos	Ver ordenanzas		
Usos autorizables	Ver ordenanzas		
Usos prohibidos	Ver ordenanzas		

*** Con acuerdo expreso entre colindantes*

3.- OTRAS CONSIDERACIONES:

Figura de desarrollo: Proyecto de legalización

4.- ORTOFOTO ESTADO ACTUAL

PLAN ESPECIAL EN SUELO RÚSTICO DE ASENTAMIENTO IRREGULAR "LAS LIEBRES" MIRANDA DE AZÁN (SALAMANCA)

PARCELA: C-15-01

CATÁLOGO DE EDIFICACIONES EXISTENTES

LOCALIZACIÓN EN EL ÁMBITO

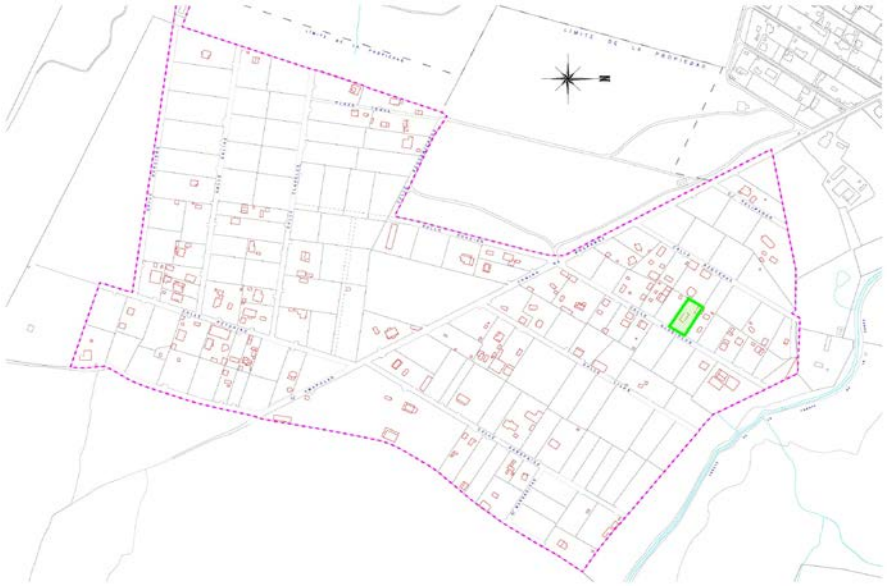

INFORMACIÓN CATASTRAL

1.- CARACTERÍSTICAS GENERALES

Tipo de edificación:	Residencial	
Nueva clasificación urbanística	S. Rústico Asentamiento Irregular	
Superficie de la edificación	209*	m2

** La superficie reflejada se considera estimada*

2.- CONDICIONES URBANÍSTICAS

Altura máxima de fachada			m
Número de plantas	I		
Ocupación de parcela	16,89		%
Retranqueo a linderos	0		m
Usos permitidos	Ver ordenanzas		
Usos autorizables	Ver ordenanzas		
Usos prohibidos	Ver ordenanzas		

*** Con acuerdo expreso entre colindantes*

3.- OTRAS CONSIDERACIONES:

Figura de desarrollo: Proyecto de legalización

4.- ORTOFOTO ESTADO ACTUAL

PLAN ESPECIAL EN SUELO RÚSTICO DE ASENTAMIENTO IRREGULAR "LAS LIEBRES" MIRANDA DE AZÁN (SALAMANCA)

PARCELA: C-17-01

CATÁLOGO DE EDIFICACIONES EXISTENTES

LOCALIZACIÓN EN EL ÁMBITO

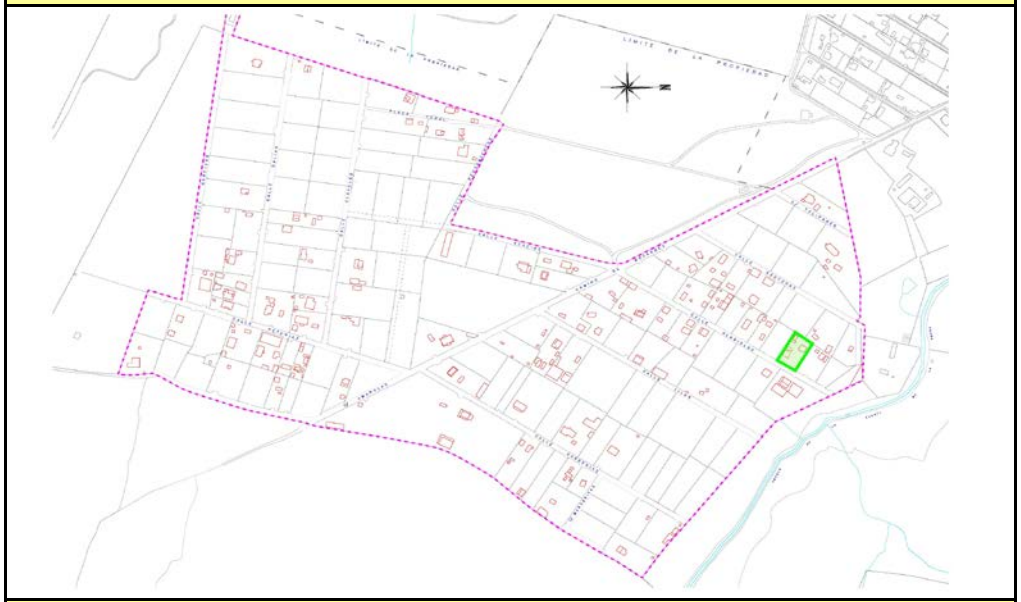

INFORMACIÓN CATASTRAL

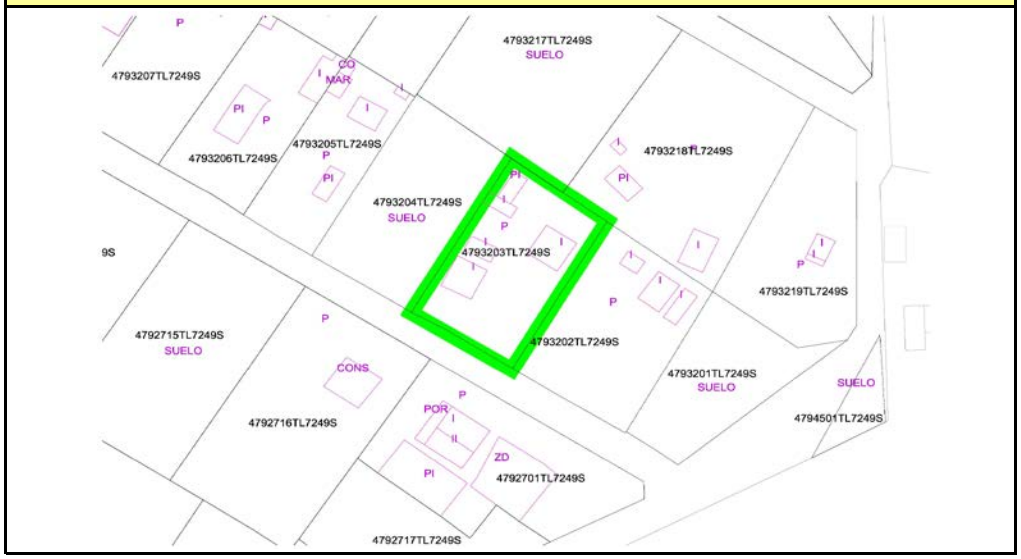

1.- CARACTERÍSTICAS GENERALES

Tipo de edificación:	Residencial	
Nueva clasificación urbanística	S. Rústico Asentamiento Irregular	
Superficie de la edificación	247*	m2

** La superficie reflejada se considera estimada*

2.- CONDICIONES URBANÍSTICAS

Altura máxima de fachada			m
Número de plantas	I		
Ocupación de parcela	17,43		%
Retranqueo a linderos	0		m
Usos permitidos	Ver ordenanzas		
Usos autorizables	Ver ordenanzas		
Usos prohibidos	Ver ordenanzas		

*** Con acuerdo expreso entre colindantes*

3.- OTRAS CONSIDERACIONES:

Figura de desarrollo: Proyecto de legalización

4.- ORTOFOTO ESTADO ACTUAL

PLAN ESPECIAL EN SUELO RÚSTICO DE ASENTAMIENTO IRREGULAR "LAS LIEBRES" MIRANDA DE AZÁN (SALAMANCA)

PARCELA: C-18-01

CATÁLOGO DE EDIFICACIONES EXISTENTES

LOCALIZACIÓN EN EL ÁMBITO

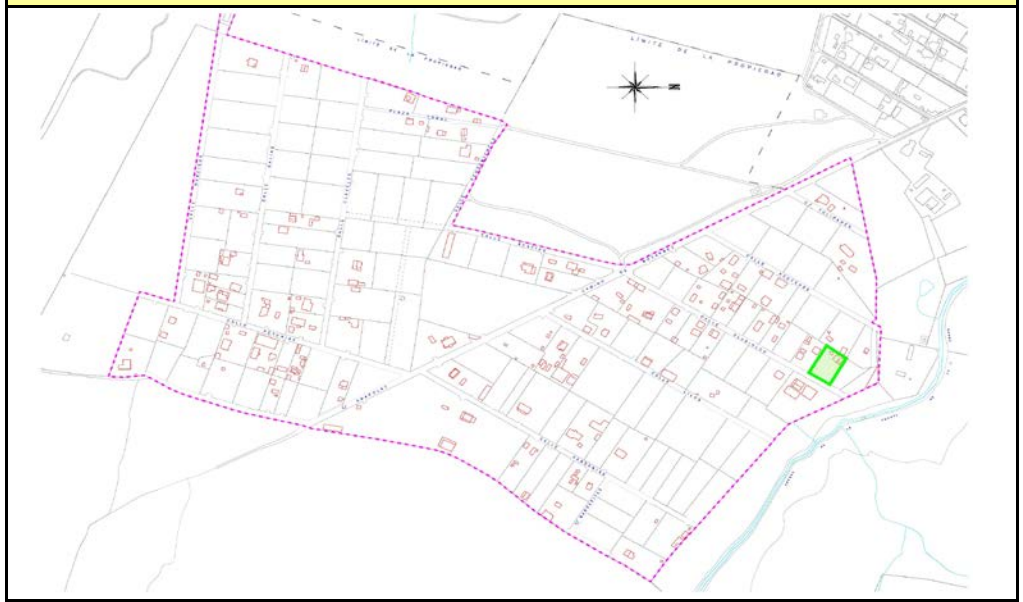

INFORMACIÓN CATASTRAL

1.- CARACTERÍSTICAS GENERALES

Tipo de edificación:	Residencial	
Nueva clasificación urbanística	S. Rústico Asentamiento Irregular	
Superficie de la edificación	181*	m2

** La superficie reflejada se considera estimada*

2.- CONDICIONES URBANÍSTICAS

Altura máxima de fachada			m
Número de plantas	I		
Ocupación de parcela	12,02		%
Retranqueo a linderos	3		m
Usos permitidos	Ver ordenanzas		
Usos autorizables	Ver ordenanzas		
Usos prohibidos	Ver ordenanzas		

*** Con acuerdo expreso entre colindantes*

3.- OTRAS CONSIDERACIONES:

Figura de desarrollo: Proyecto de legalización

4.- ORTOFOTO ESTADO ACTUAL

PLAN ESPECIAL EN SUELO RÚSTICO DE ASENTAMIENTO IRREGULAR "LAS LIEBRES" MIRANDA DE AZÁN (SALAMANCA)

PARCELA: D-1-01

CATÁLOGO DE EDIFICACIONES EXISTENTES

LOCALIZACIÓN EN EL ÁMBITO

INFORMACIÓN CATASTRAL

1.- CARACTERÍSTICAS GENERALES

Tipo de edificación:	Residencial	
Nueva clasificación urbanística	S. Rústico Asentamiento Irregular	
Superficie de la edificación	145*	m2

** La superficie reflejada se considera estimada*

2.- CONDICIONES URBANÍSTICAS

Altura máxima de fachada			m
Número de plantas	I		
Ocupación de parcela	7,25		%
Retranqueo a linderos	0		m
Usos permitidos	Ver ordenanzas		
Usos autorizables	Ver ordenanzas		
Usos prohibidos	Ver ordenanzas		

*** Con acuerdo expreso entre colindantes*

3.- OTRAS CONSIDERACIONES:

Figura de desarrollo: Proyecto de legalización

4.- ORTOFOTO ESTADO ACTUAL

PLAN ESPECIAL EN SUELO RÚSTICO DE ASENTAMIENTO IRREGULAR "LAS LIEBRES" MIRANDA DE AZÁN (SALAMANCA)

PARCELA: D-1-02

CATÁLOGO DE EDIFICACIONES EXISTENTES

LOCALIZACIÓN EN EL ÁMBITO

INFORMACIÓN CATASTRAL

1.- CARACTERÍSTICAS GENERALES

Tipo de edificación:	Residencial	
Nueva clasificación urbanística	S. Rústico Asentamiento Irregular	
Superficie de la edificación	286*	m2

** La superficie reflejada se considera estimada*

2.- CONDICIONES URBANÍSTICAS

Altura máxima de fachada			m
Número de plantas	II		
Ocupación de parcela	9,48		%
Retranqueo a linderos	0		m
Usos permitidos	Ver ordenanzas		
Usos autorizables	Ver ordenanzas		
Usos prohibidos	Ver ordenanzas		

*** Con acuerdo expreso entre colindantes*

3.- OTRAS CONSIDERACIONES:

Figura de desarrollo: Proyecto de legalización

4.- ORTOFOTO ESTADO ACTUAL

PLAN ESPECIAL EN SUELO RÚSTICO DE ASENTAMIENTO IRREGULAR "LAS LIEBRES" MIRANDA DE AZÁN (SALAMANCA)

PARCELA: D-2-01

CATÁLOGO DE EDIFICACIONES EXISTENTES

LOCALIZACIÓN EN EL ÁMBITO

INFORMACIÓN CATASTRAL

1.- CARACTERÍSTICAS GENERALES

Tipo de edificación:	Residencial	
Nueva clasificación urbanística	S. Rústico Asentamiento Irregular	
Superficie de la edificación	191*	m2

** La superficie reflejada se considera estimada*

2.- CONDICIONES URBANÍSTICAS

Altura máxima de fachada			m
Número de plantas	II		
Ocupación de parcela	14,44		%
Retranqueo a linderos	0		m
Usos permitidos	Ver ordenanzas		
Usos autorizables	Ver ordenanzas		
Usos prohibidos	Ver ordenanzas		

*** Con acuerdo expreso entre colindantes*

3.- OTRAS CONSIDERACIONES:

Figura de desarrollo: Proyecto de legalización

4.- ORTOFOTO ESTADO ACTUAL

PLAN ESPECIAL EN SUELO RÚSTICO DE ASENTAMIENTO IRREGULAR "LAS LIEBRES" MIRANDA DE AZÁN (SALAMANCA)

PARCELA: D-3-01

CATÁLOGO DE EDIFICACIONES EXISTENTES

LOCALIZACIÓN EN EL ÁMBITO

INFORMACIÓN CATASTRAL

1.- CARACTERÍSTICAS GENERALES

Tipo de edificación:	Residencial	
Nueva clasificación urbanística	S. Rústico Asentamiento Irregular	
Superficie de la edificación	206*	m2

** La superficie reflejada se considera estimada*

2.- CONDICIONES URBANÍSTICAS

Altura máxima de fachada			m
Número de plantas	II		
Ocupación de parcela	15,43		%
Retranqueo a linderos	0		m
Usos permitidos	Ver ordenanzas		
Usos autorizables	Ver ordenanzas		
Usos prohibidos	Ver ordenanzas		

*** Con acuerdo expreso entre colindantes*

3.- OTRAS CONSIDERACIONES:

Figura de desarrollo: Proyecto de legalización

4.- ORTOFOTO ESTADO ACTUAL

PLAN ESPECIAL EN SUELO RÚSTICO DE ASENTAMIENTO IRREGULAR "LAS LIEBRES" MIRANDA DE AZÁN (SALAMANCA)

PARCELA: D-4-01

CATÁLOGO DE EDIFICACIONES EXISTENTES

LOCALIZACIÓN EN EL ÁMBITO

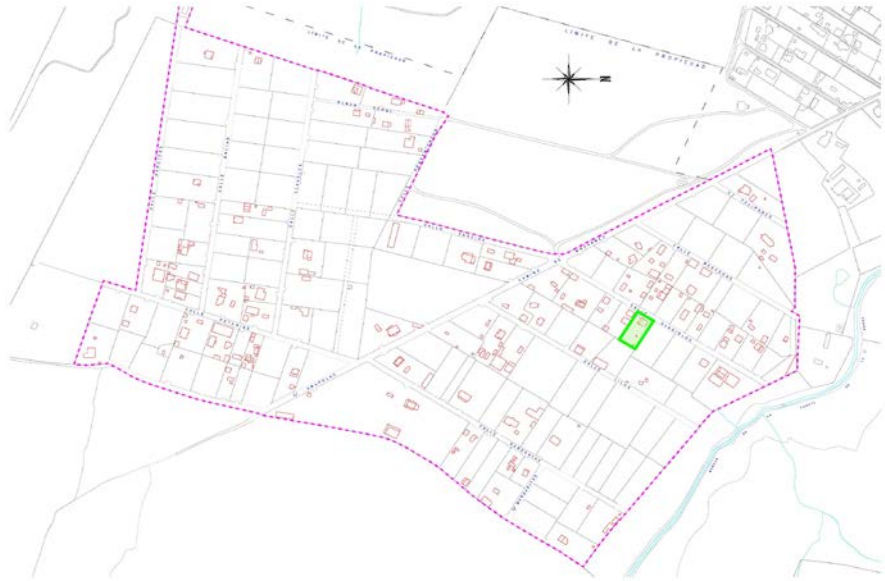

INFORMACIÓN CATASTRAL

1.- CARACTERÍSTICAS GENERALES

Tipo de edificación:	Residencial	
Nueva clasificación urbanística	S. Rústico Asentamiento Irregular	
Superficie de la edificación	282*	m2

** La superficie reflejada se considera estimada*

2.- CONDICIONES URBANÍSTICAS

Altura máxima de fachada			m
Número de plantas	II		
Ocupación de parcela	21,19		%
Retranqueo a linderos	1,5		m
Usos permitidos	Ver ordenanzas		
Usos autorizables	Ver ordenanzas		
Usos prohibidos	Ver ordenanzas		

*** Con acuerdo expreso entre colindantes*

3.- OTRAS CONSIDERACIONES:

Figura de desarrollo: Proyecto de legalización

4.- ORTOFOTO ESTADO ACTUAL

PLAN ESPECIAL EN SUELO RÚSTICO DE ASENTAMIENTO IRREGULAR "LAS LIEBRES" MIRANDA DE AZÁN (SALAMANCA)

PARCELA: D-5-03

CATÁLOGO DE EDIFICACIONES EXISTENTES

LOCALIZACIÓN EN EL ÁMBITO

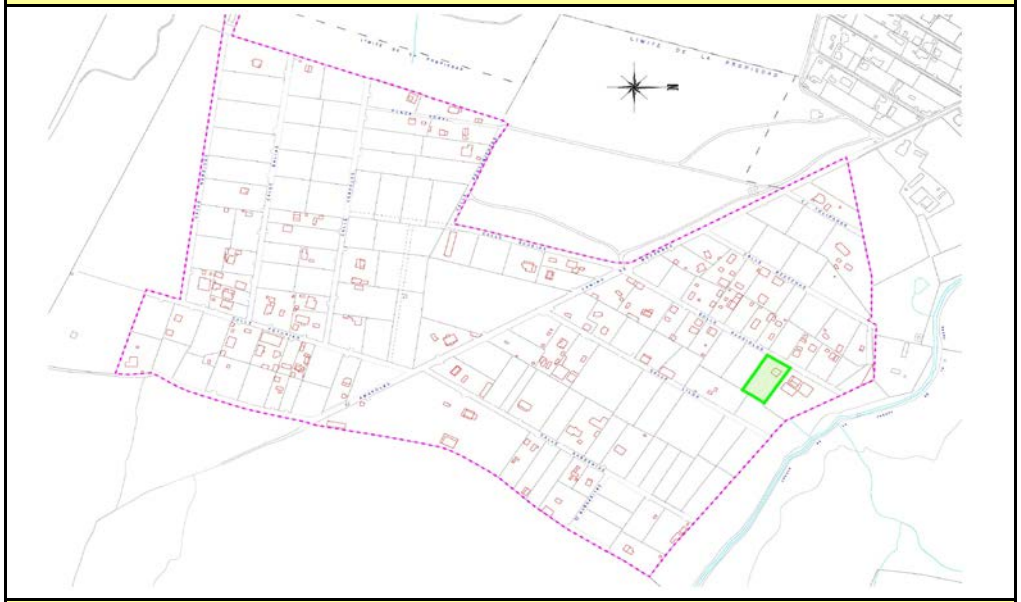

INFORMACIÓN CATASTRAL

1.- CARACTERÍSTICAS GENERALES

Tipo de edificación:	Otros usos	
Nueva clasificación urbanística	S. Rústico Asentamiento Irregular	
Superficie de la edificación	104*	m2

** La superficie reflejada se considera estimada*

2.- CONDICIONES URBANÍSTICAS

Altura máxima de fachada			m
Número de plantas	I		
Ocupación de parcela	3,07		%
Retranqueo a linderos	7		m
Usos permitidos	Ver ordenanzas		
Usos autorizables	Ver ordenanzas		
Usos prohibidos	Ver ordenanzas		

*** Con acuerdo expreso entre colindantes*

3.- OTRAS CONSIDERACIONES:

Figura de desarrollo: Proyecto de legalización

4.- ORTOFOTO ESTADO ACTUAL

PLAN ESPECIAL EN SUELO RÚSTICO DE ASENTAMIENTO IRREGULAR "LAS LIEBRES" MIRANDA DE AZÁN (SALAMANCA)

PARCELA: D-5-04

CATÁLOGO DE EDIFICACIONES EXISTENTES

LOCALIZACIÓN EN EL ÁMBITO

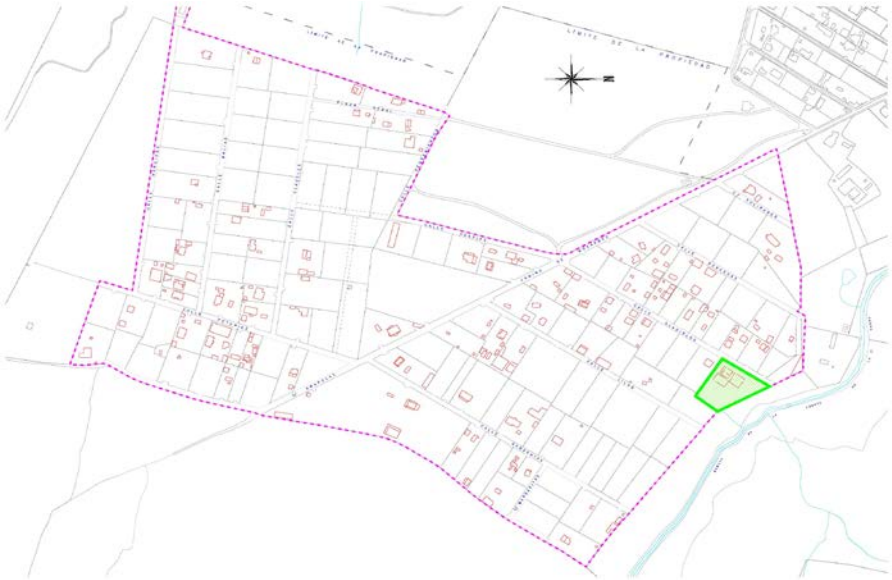

INFORMACIÓN CATASTRAL

1.- CARACTERÍSTICAS GENERALES

Tipo de edificación:	Residencial	
Nueva clasificación urbanística	S. Rústico Asentamiento Irregular	
Superficie de la edificación	620*	m2

** La superficie reflejada se considera estimada*

2.- CONDICIONES URBANÍSTICAS

Altura máxima de fachada			m
Número de plantas	II		
Ocupación de parcela	14,98		%
Retranqueo a linderos	6		m
Usos permitidos	Ver ordenanzas		
Usos autorizables	Ver ordenanzas		
Usos prohibidos	Ver ordenanzas		

*** Con acuerdo expreso entre colindantes*

3.- OTRAS CONSIDERACIONES:

Figura de desarrollo: Proyecto de legalización

4.- ORTOFOTO ESTADO ACTUAL

PLAN ESPECIAL EN SUELO RÚSTICO DE ASENTAMIENTO IRREGULAR "LAS LIEBRES" MIRANDA DE AZÁN (SALAMANCA)

PARCELA: D-6-01

CATÁLOGO DE EDIFICACIONES EXISTENTES

LOCALIZACIÓN EN EL ÁMBITO

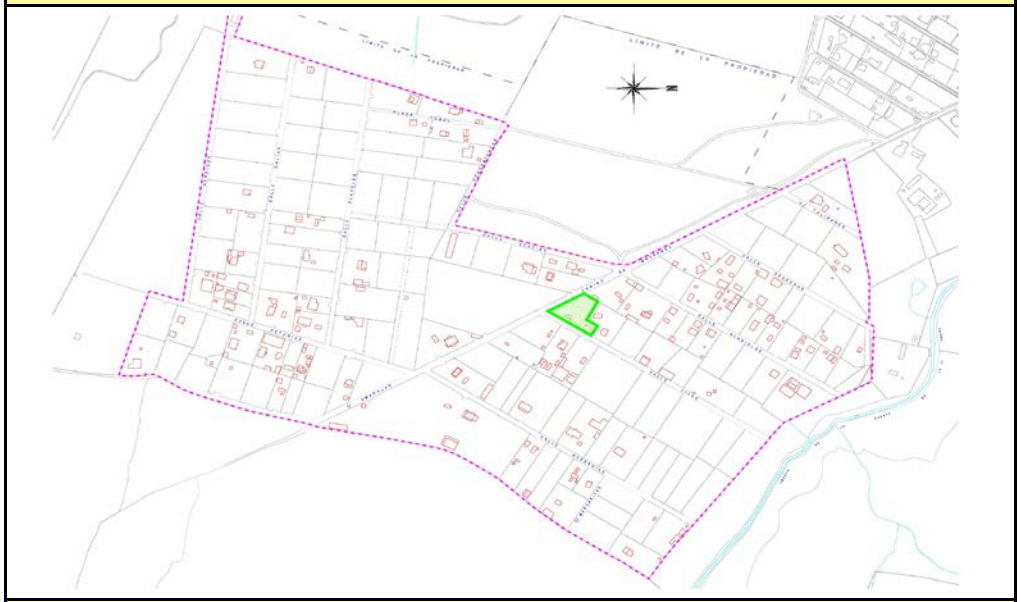

INFORMACIÓN CATASTRAL

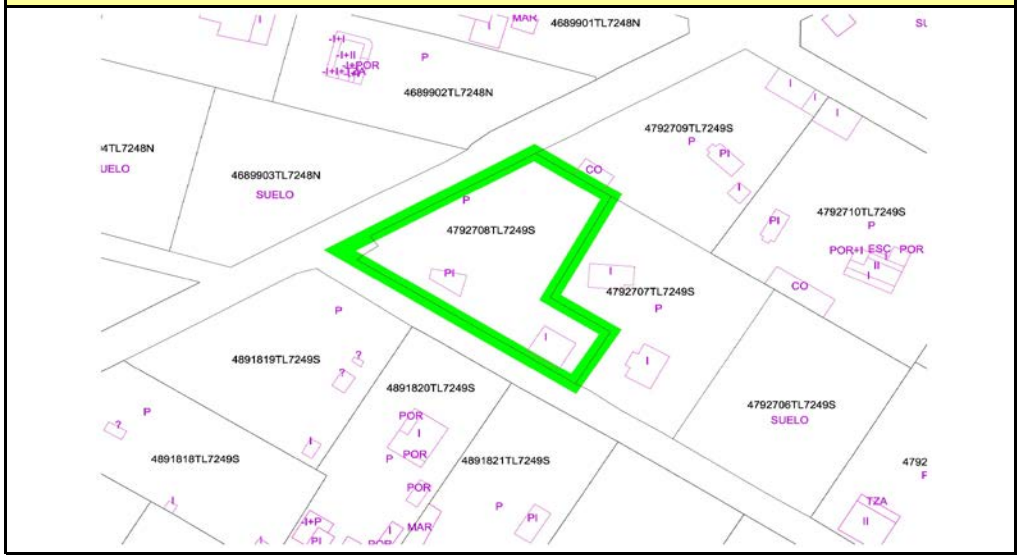

1.- CARACTERÍSTICAS GENERALES

Tipo de edificación:	Residencial	
Nueva clasificación urbanística	S. Rústico Asentamiento Irregular	
Superficie de la edificación	125*	m2

** La superficie reflejada se considera estimada*

2.- CONDICIONES URBANÍSTICAS

Altura máxima de fachada			m
Número de plantas	I		
Ocupación de parcela	5,95		%
Retranqueo a linderos	1		m
Usos permitidos	Ver ordenanzas		
Usos autorizables	Ver ordenanzas		
Usos prohibidos	Ver ordenanzas		

*** Con acuerdo expreso entre colindantes*

3.- OTRAS CONSIDERACIONES:

Figura de desarrollo: Proyecto de legalización

4.- ORTOFOTO ESTADO ACTUAL

PLAN ESPECIAL EN SUELO RÚSTICO DE ASENTAMIENTO IRREGULAR "LAS LIEBRES" MIRANDA DE AZÁN (SALAMANCA)

PARCELA: D-6-02

CATÁLOGO DE EDIFICACIONES EXISTENTES

LOCALIZACIÓN EN EL ÁMBITO

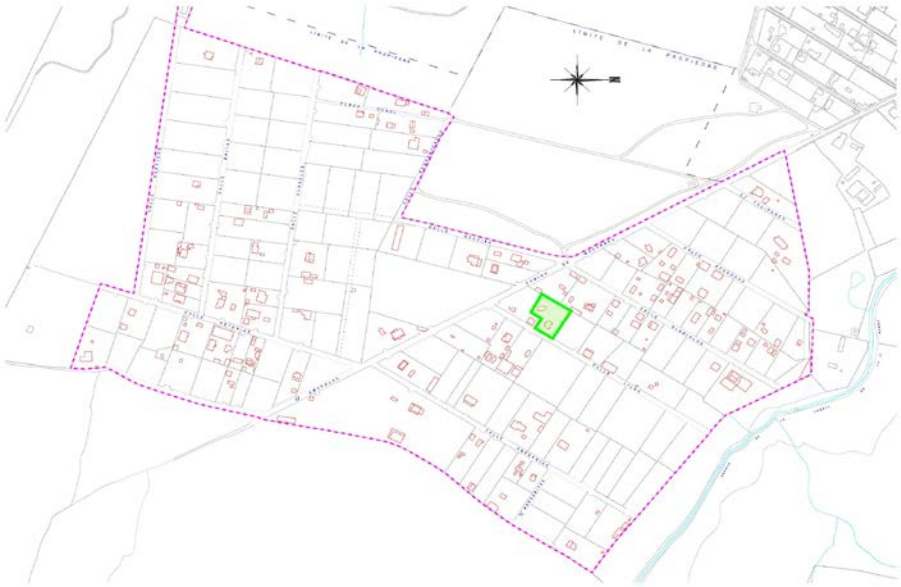

INFORMACIÓN CATASTRAL

1.- CARACTERÍSTICAS GENERALES

Tipo de edificación:	Residencial	
Nueva clasificación urbanística	S. Rústico Asentamiento Irregular	
Superficie de la edificación	77*	m2

** La superficie reflejada se considera estimada*

2.- CONDICIONES URBANÍSTICAS

Altura máxima de fachada			m
Número de plantas	I		
Ocupación de parcela	3,9		%
Retranqueo a linderos	4		m
Usos permitidos	Ver ordenanzas		
Usos autorizables	Ver ordenanzas		
Usos prohibidos	Ver ordenanzas		

*** Con acuerdo expreso entre colindantes*

3.- OTRAS CONSIDERACIONES:

Figura de desarrollo: Proyecto de legalización

4.- ORTOFOTO ESTADO ACTUAL

PLAN ESPECIAL EN SUELO RÚSTICO DE ASENTAMIENTO IRREGULAR "LAS LIEBRES" MIRANDA DE AZÁN (SALAMANCA)

PARCELA: D-7-01

CATÁLOGO DE EDIFICACIONES EXISTENTES

LOCALIZACIÓN EN EL ÁMBITO

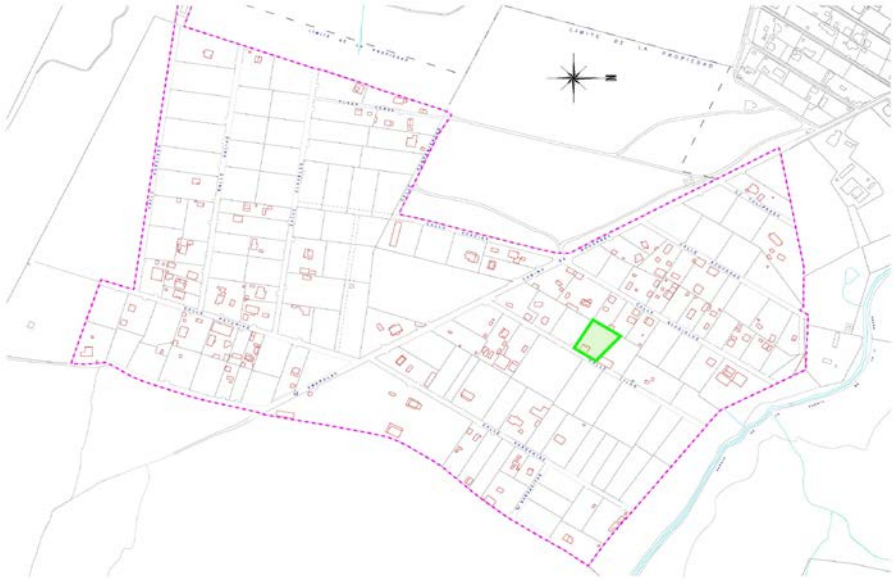

INFORMACIÓN CATASTRAL

1.- CARACTERÍSTICAS GENERALES

Tipo de edificación:	Residencial	
Nueva clasificación urbanística	S. Rústico Asentamiento Irregular	
Superficie de la edificación	221*	m2

** La superficie reflejada se considera estimada*

2.- CONDICIONES URBANÍSTICAS

Altura máxima de fachada			m
Número de plantas	II		
Ocupación de parcela	10,65		%
Retranqueo a linderos	1,5		m
Usos permitidos	Ver ordenanzas		
Usos autorizables	Ver ordenanzas		
Usos prohibidos	Ver ordenanzas		

*** Con acuerdo expreso entre colindantes*

3.- OTRAS CONSIDERACIONES:

Figura de desarrollo: Proyecto de legalización

4.- ORTOFOTO ESTADO ACTUAL

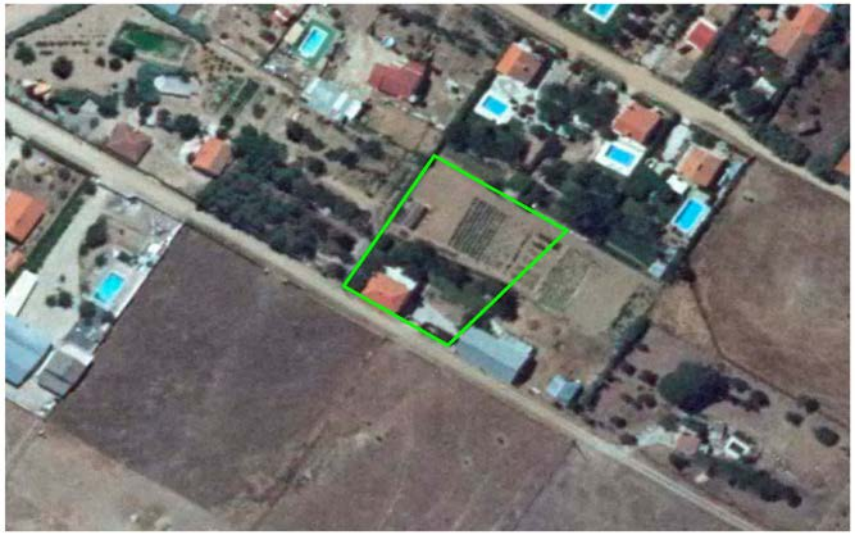

PLAN ESPECIAL EN SUELO RÚSTICO DE ASENTAMIENTO IRREGULAR "LAS LIEBRES" MIRANDA DE AZÁN (SALAMANCA)

PARCELA: D-7-02

CATÁLOGO DE EDIFICACIONES EXISTENTES

LOCALIZACIÓN EN EL ÁMBITO

INFORMACIÓN CATASTRAL

1.- CARACTERÍSTICAS GENERALES

Tipo de edificación:	Otros usos	
Nueva clasificación urbanística	S. Rústico Asentamiento Irregular	
Superficie de la edificación	200*	m2

** La superficie reflejada se considera estimada*

2.- CONDICIONES URBANÍSTICAS

Altura máxima de fachada			m
Número de plantas	I		
Ocupación de parcela	10,23		%
Retranqueo a linderos	0		m
Usos permitidos	Ver ordenanzas		
Usos autorizables	Ver ordenanzas		
Usos prohibidos	Ver ordenanzas		

*** Con acuerdo expreso entre colindantes*

3.- OTRAS CONSIDERACIONES:

Figura de desarrollo: Proyecto de legalización

4.- ORTOFOTO ESTADO ACTUAL

PLAN ESPECIAL EN SUELO RÚSTICO DE ASENTAMIENTO IRREGULAR "LAS LIEBRES" MIRANDA DE AZÁN (SALAMANCA)

PARCELA: D-8-01

CATÁLOGO DE EDIFICACIONES EXISTENTES

LOCALIZACIÓN EN EL ÁMBITO

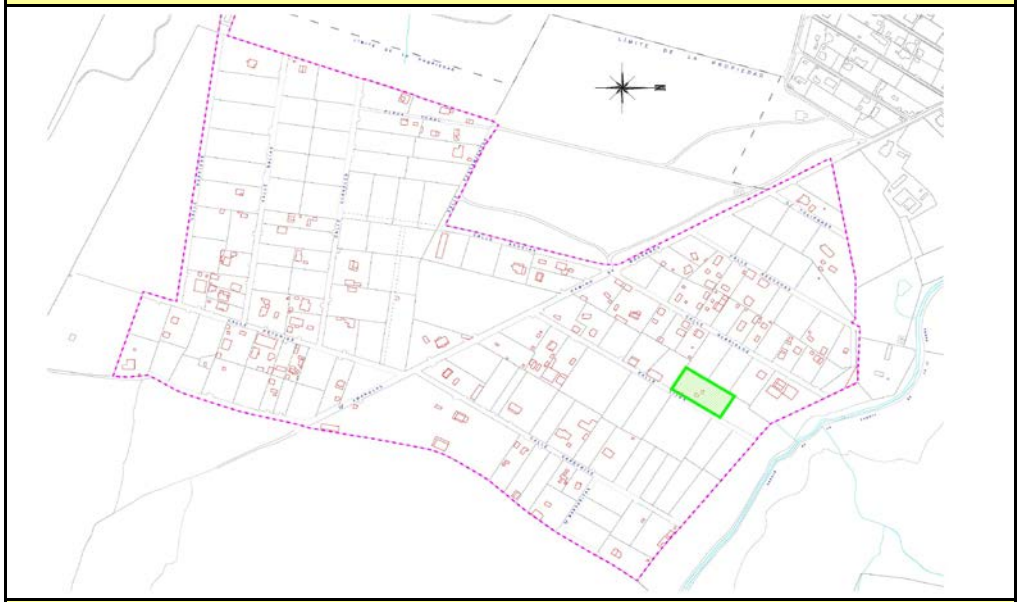

INFORMACIÓN CATASTRAL

1.- CARACTERÍSTICAS GENERALES

Tipo de edificación:	Residencial	
Nueva clasificación urbanística	S. Rústico Asentamiento Irregular	
Superficie de la edificación	77*	m2

** La superficie reflejada se considera estimada*

2.- CONDICIONES URBANÍSTICAS

Altura máxima de fachada			m
Número de plantas	I		
Ocupación de parcela	2,55		%
Retranqueo a linderos	0		m
Usos permitidos	Ver ordenanzas		
Usos autorizables	Ver ordenanzas		
Usos prohibidos	Ver ordenanzas		

*** Con acuerdo expreso entre colindantes*

3.- OTRAS CONSIDERACIONES:

Figura de desarrollo: Proyecto de legalización

4.- ORTOFOTO ESTADO ACTUAL

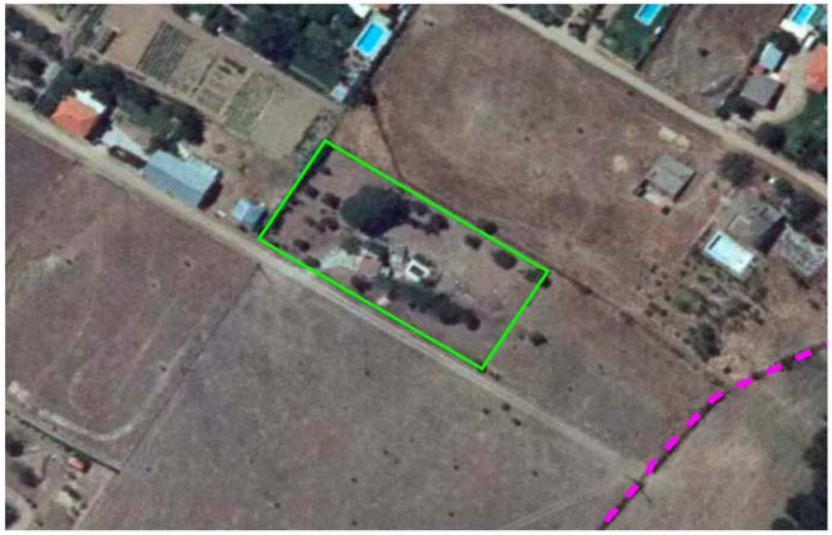

PLAN ESPECIAL EN SUELO RÚSTICO DE ASENTAMIENTO IRREGULAR "LAS LIEBRES" MIRANDA DE AZÁN (SALAMANCA)

PARCELA: E-1-01

CATÁLOGO DE EDIFICACIONES EXISTENTES

LOCALIZACIÓN EN EL ÁMBITO

INFORMACIÓN CATASTRAL

1.- CARACTERÍSTICAS GENERALES

Tipo de edificación:	Otros usos	
Nueva clasificación urbanística	S. Rústico Asentamiento Irregular	
Superficie de la edificación	24*	m2

** La superficie reflejada se considera estimada*

2.- CONDICIONES URBANÍSTICAS

Altura máxima de fachada			m
Número de plantas	I		
Ocupación de parcela	1,17		%
Retranqueo a linderos	0		m
Usos permitidos	Ver ordenanzas		
Usos autorizables	Ver ordenanzas		
Usos prohibidos	Ver ordenanzas		

*** Con acuerdo expreso entre colindantes*

3.- OTRAS CONSIDERACIONES:

Figura de desarrollo: Proyecto de legalización

4.- ORTOFOTO ESTADO ACTUAL

PLAN ESPECIAL EN SUELO RÚSTICO DE ASENTAMIENTO IRREGULAR "LAS LIEBRES" MIRANDA DE AZÁN (SALAMANCA)

PARCELA: E-2-01

CATÁLOGO DE EDIFICACIONES EXISTENTES

LOCALIZACIÓN EN EL ÁMBITO

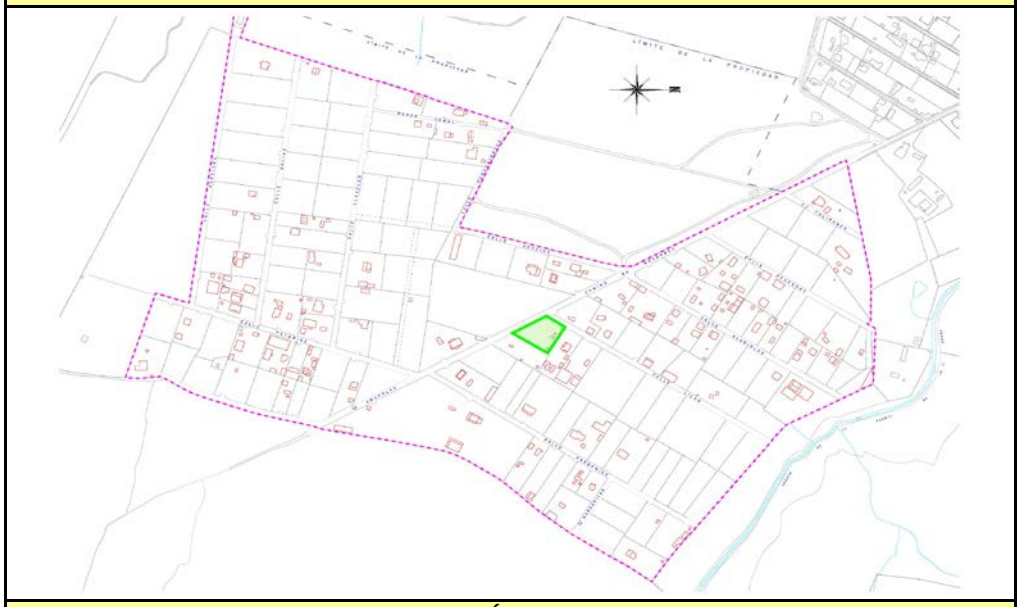

INFORMACIÓN CATASTRAL

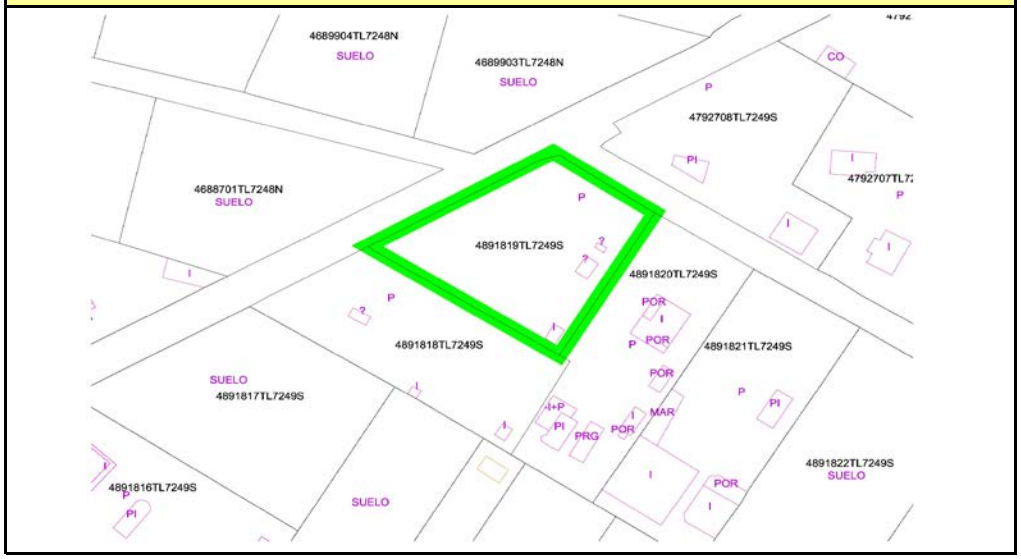

1.- CARACTERÍSTICAS GENERALES

Tipo de edificación:	Residencial	
Nueva clasificación urbanística	S. Rústico Asentamiento Irregular	
Superficie de la edificación	16*	m2

** La superficie reflejada se considera estimada*

2.- CONDICIONES URBANÍSTICAS

Altura máxima de fachada			m
Número de plantas	I		
Ocupación de parcela	0,79		%
Retranqueo a linderos	2		m
Usos permitidos	Ver ordenanzas		
Usos autorizables	Ver ordenanzas		
Usos prohibidos	Ver ordenanzas		

*** Con acuerdo expreso entre colindantes*

3.- OTRAS CONSIDERACIONES:

Figura de desarrollo: Proyecto de legalización

4.- ORTOFOTO ESTADO ACTUAL

PLAN ESPECIAL EN SUELO RÚSTICO DE ASENTAMIENTO IRREGULAR "LAS LIEBRES" MIRANDA DE AZÁN (SALAMANCA)

PARCELA: E-3-01

CATÁLOGO DE EDIFICACIONES EXISTENTES

LOCALIZACIÓN EN EL ÁMBITO

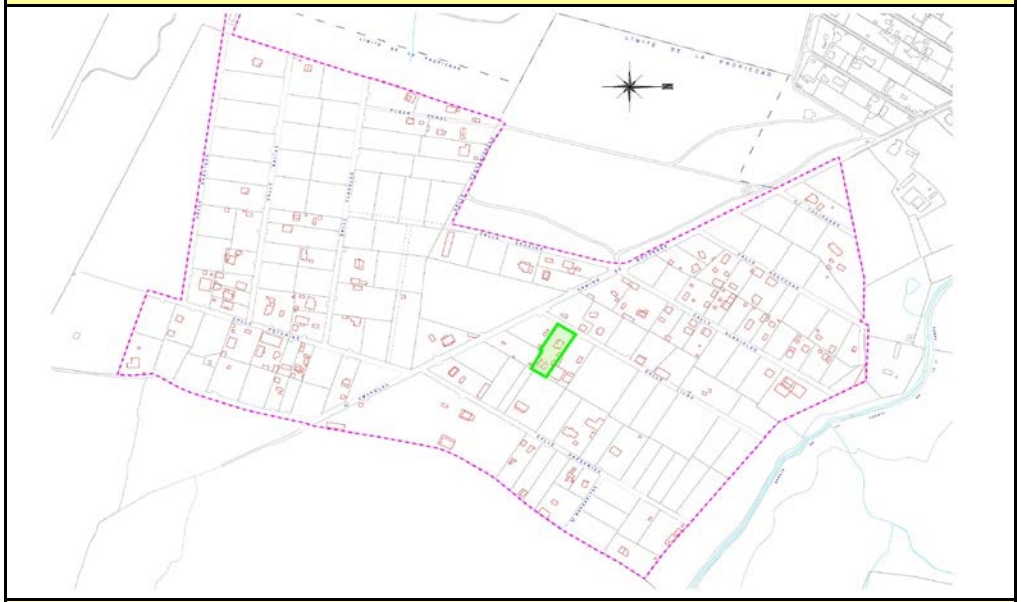

INFORMACIÓN CATASTRAL

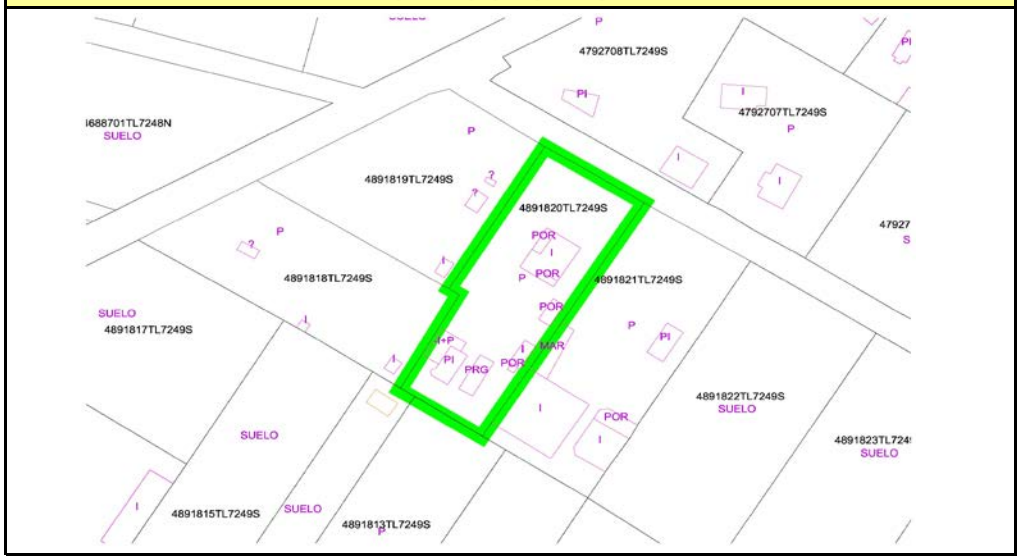

1.- CARACTERÍSTICAS GENERALES

Tipo de edificación:	Residencial	
Nueva clasificación urbanística	S. Rústico Asentamiento Irregular	
Superficie de la edificación	243*	m2

** La superficie reflejada se considera estimada*

2.- CONDICIONES URBANÍSTICAS

Altura máxima de fachada			m
Número de plantas	I		
Ocupación de parcela	11,65		%
Retranqueo a linderos	1		m
Usos permitidos	Ver ordenanzas		
Usos autorizables	Ver ordenanzas		
Usos prohibidos	Ver ordenanzas		

*** Con acuerdo expreso entre colindantes*

3.- OTRAS CONSIDERACIONES:

Figura de desarrollo: Proyecto de legalización

4.- ORTOFOTO ESTADO ACTUAL

PLAN ESPECIAL EN SUELO RÚSTICO DE ASENTAMIENTO IRREGULAR "LAS LIEBRES" MIRANDA DE AZÁN (SALAMANCA)

PARCELA: E-4-01

CATÁLOGO DE EDIFICACIONES EXISTENTES

LOCALIZACIÓN EN EL ÁMBITO

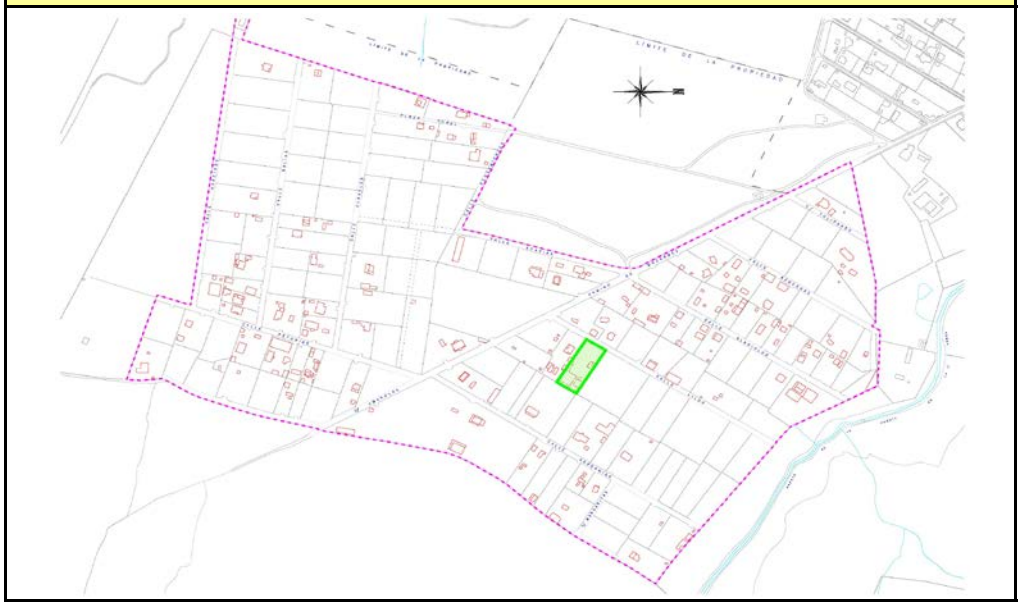

INFORMACIÓN CATASTRAL

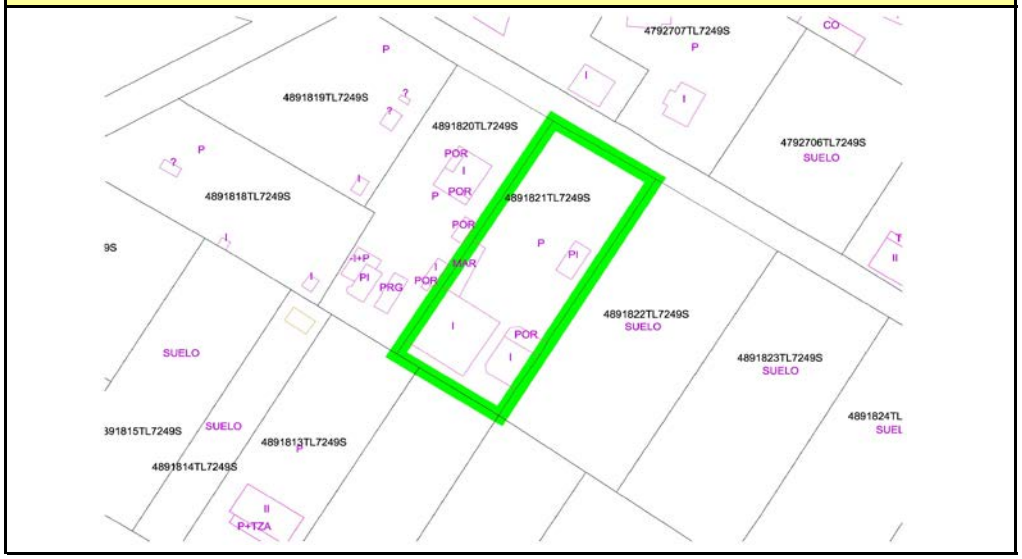

1.- CARACTERÍSTICAS GENERALES

Tipo de edificación:	Residencial	
Nueva clasificación urbanística	S. Rústico Asentamiento Irregular	
Superficie de la edificación	494*	m2

** La superficie reflejada se considera estimada*

2.- CONDICIONES URBANÍSTICAS

Altura máxima de fachada			m
Número de plantas	I		
Ocupación de parcela	20,62		%
Retranqueo a linderos	0		m
Usos permitidos	Ver ordenanzas		
Usos autorizables	Ver ordenanzas		
Usos prohibidos	Ver ordenanzas		

*** Con acuerdo expreso entre colindantes*

3.- OTRAS CONSIDERACIONES:

Figura de desarrollo: Proyecto de legalización

4.- ORTOFOTO ESTADO ACTUAL

PLAN ESPECIAL EN SUELO RÚSTICO DE ASENTAMIENTO IRREGULAR "LAS LIEBRES" MIRANDA DE AZÁN (SALAMANCA)

PARCELA: E-5-03

CATÁLOGO DE EDIFICACIONES EXISTENTES

LOCALIZACIÓN EN EL ÁMBITO

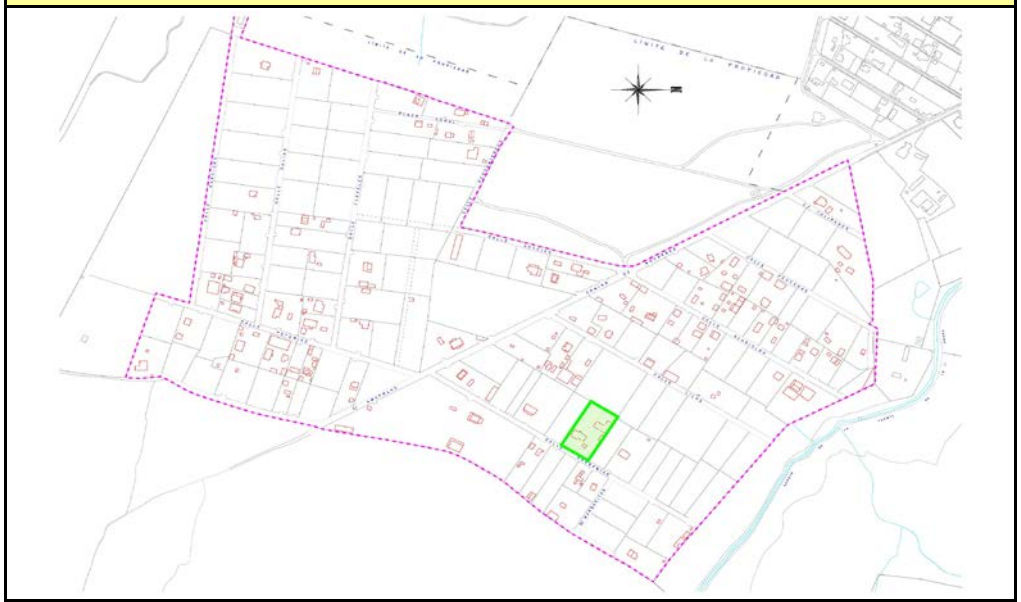

INFORMACIÓN CATASTRAL

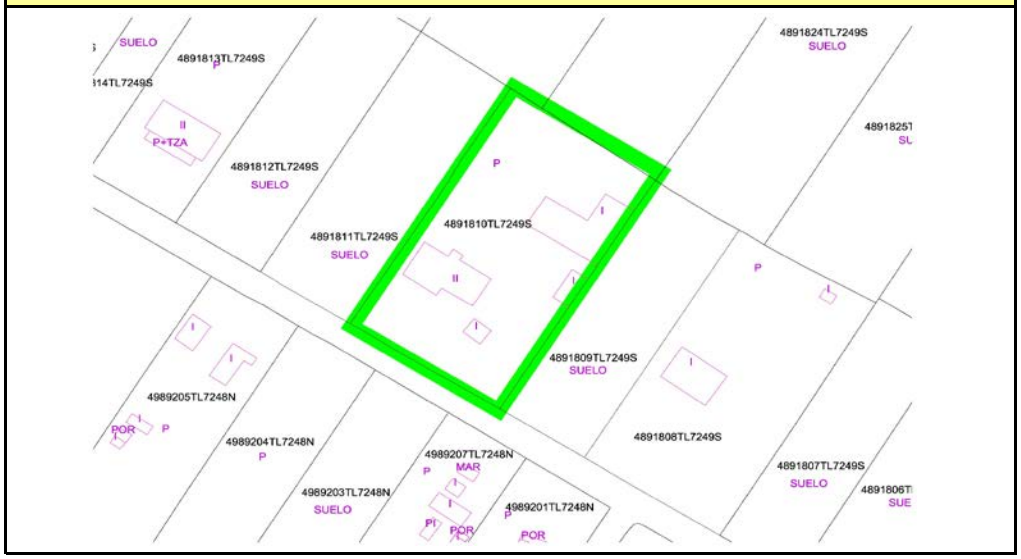

1.- CARACTERÍSTICAS GENERALES

Tipo de edificación:	Residencial	
Nueva clasificación urbanística	S. Rústico Asentamiento Irregular	
Superficie de la edificación	685*	m2

** La superficie reflejada se considera estimada*

2.- CONDICIONES URBANÍSTICAS

Altura máxima de fachada			m
Número de plantas	II		
Ocupación de parcela	20,2		%
Retranqueo a linderos	0		m
Usos permitidos	Ver ordenanzas		
Usos autorizables	Ver ordenanzas		
Usos prohibidos	Ver ordenanzas		

*** Con acuerdo expreso entre colindantes*

3.- OTRAS CONSIDERACIONES:

Figura de desarrollo: Proyecto de legalización

4.- ORTOFOTO ESTADO ACTUAL

PLAN ESPECIAL EN SUELO RÚSTICO DE ASENTAMIENTO IRREGULAR "LAS LIEBRES" MIRANDA DE AZÁN (SALAMANCA)

PARCELA: E-6-01

CATÁLOGO DE EDIFICACIONES EXISTENTES

LOCALIZACIÓN EN EL ÁMBITO

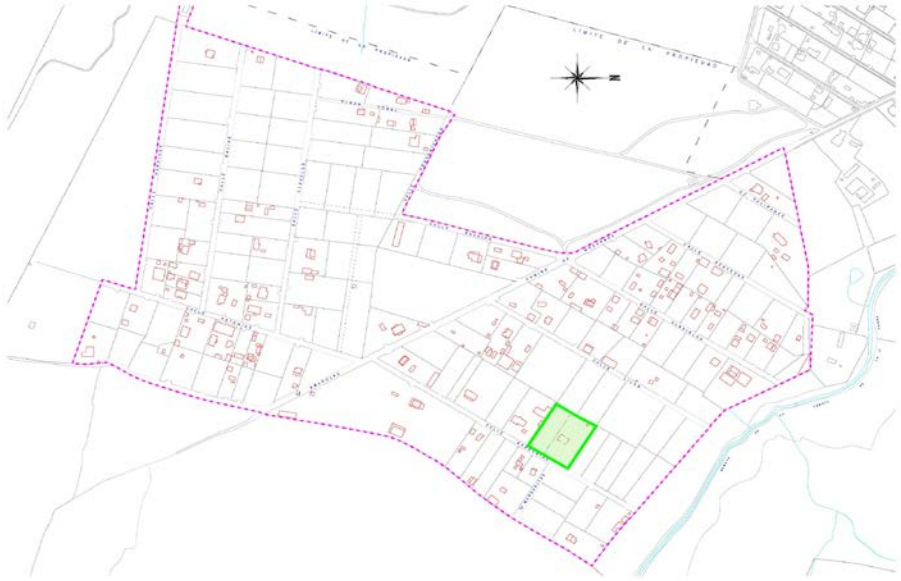

INFORMACIÓN CATASTRAL

1.- CARACTERÍSTICAS GENERALES

Tipo de edificación:	Residencial	
Nueva clasificación urbanística	S. Rústico Asentamiento Irregular	
Superficie de la edificación	194*	m2

** La superficie reflejada se considera estimada*

2.- CONDICIONES URBANÍSTICAS

Altura máxima de fachada			m
Número de plantas	I		
Ocupación de parcela	3,97		%
Retranqueo a linderos	5		m
Usos permitidos	Ver ordenanzas		
Usos autorizables	Ver ordenanzas		
Usos prohibidos	Ver ordenanzas		

*** Con acuerdo expreso entre colindantes*

3.- OTRAS CONSIDERACIONES:

Figura de desarrollo: Proyecto de legalización

4.- ORTOFOTO ESTADO ACTUAL

PLAN ESPECIAL EN SUELO RÚSTICO DE ASENTAMIENTO IRREGULAR "LAS LIEBRES" MIRANDA DE AZÁN (SALAMANCA)

PARCELA: E-10-02

CATÁLOGO DE EDIFICACIONES EXISTENTES

LOCALIZACIÓN EN EL ÁMBITO

INFORMACIÓN CATASTRAL

1.- CARACTERÍSTICAS GENERALES

Tipo de edificación:	Residencial	
Nueva clasificación urbanística	S. Rústico Asentamiento Irregular	
Superficie de la edificación	393*	m2

** La superficie reflejada se considera estimada*

2.- CONDICIONES URBANÍSTICAS

Altura máxima de fachada			m
Número de plantas	II		
Ocupación de parcela	15,53		%
Retranqueo a linderos	0		m
Usos permitidos	Ver ordenanzas		
Usos autorizables	Ver ordenanzas		
Usos prohibidos	Ver ordenanzas		

*** Con acuerdo expreso entre colindantes*

3.- OTRAS CONSIDERACIONES:

Figura de desarrollo: Proyecto de legalización

4.- ORTOFOTO ESTADO ACTUAL

PLAN ESPECIAL EN SUELO RÚSTICO DE ASENTAMIENTO IRREGULAR "LAS LIEBRES" MIRANDA DE AZÁN (SALAMANCA)

PARCELA: E-12-01

CATÁLOGO DE EDIFICACIONES EXISTENTES

LOCALIZACIÓN EN EL ÁMBITO

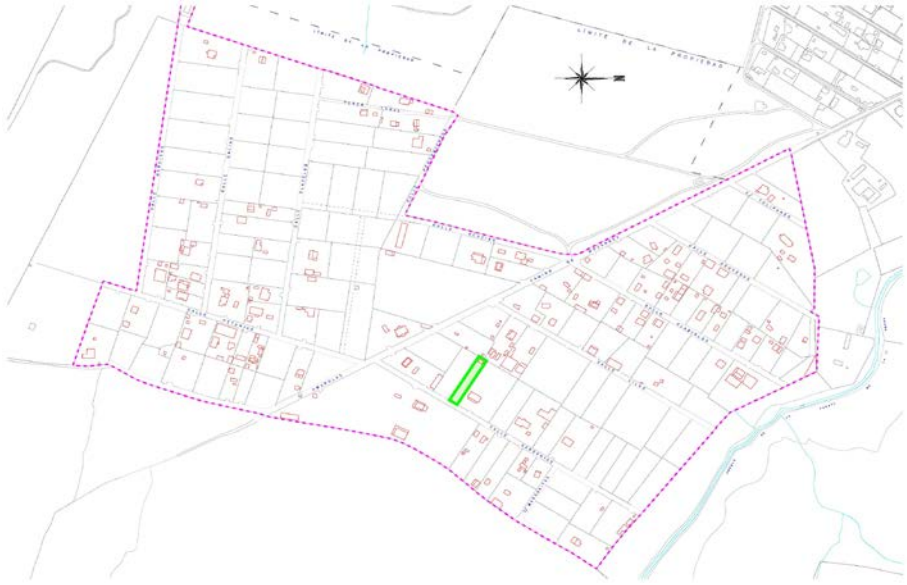

INFORMACIÓN CATASTRAL

1.- CARACTERÍSTICAS GENERALES

Tipo de edificación:	Otros usos	
Nueva clasificación urbanística	S. Rústico Asentamiento Irregular	
Superficie de la edificación	29*	m2

** La superficie reflejada se considera estimada*

2.- CONDICIONES URBANÍSTICAS

Altura máxima de fachada			m
Número de plantas	I		
Ocupación de parcela	2,89		%
Retranqueo a linderos	4		m
Usos permitidos	Ver ordenanzas		
Usos autorizables	Ver ordenanzas		
Usos prohibidos	Ver ordenanzas		

*** Con acuerdo expreso entre colindantes*

3.- OTRAS CONSIDERACIONES:

Figura de desarrollo: Proyecto de legalización

4.- ORTOFOTO ESTADO ACTUAL

PLAN ESPECIAL EN SUELO RÚSTICO DE ASENTAMIENTO IRREGULAR "LAS LIEBRES" MIRANDA DE AZÁN (SALAMANCA)

PARCELA: E-13-01

CATÁLOGO DE EDIFICACIONES EXISTENTES

LOCALIZACIÓN EN EL ÁMBITO

INFORMACIÓN CATASTRAL

1.- CARACTERÍSTICAS GENERALES

Tipo de edificación:	Residencial	
Nueva clasificación urbanística	S. Rústico Asentamiento Irregular	
Superficie de la edificación	326*	m2

** La superficie reflejada se considera estimada*

2.- CONDICIONES URBANÍSTICAS

Altura máxima de fachada			m
Número de plantas	II		
Ocupación de parcela	8,1		%
Retranqueo a linderos	5		m
Usos permitidos	Ver ordenanzas		
Usos autorizables	Ver ordenanzas		
Usos prohibidos	Ver ordenanzas		

*** Con acuerdo expreso entre colindantes*

3.- OTRAS CONSIDERACIONES:

Figura de desarrollo: Proyecto de legalización

4.- ORTOFOTO ESTADO ACTUAL

PLAN ESPECIAL EN SUELO RÚSTICO DE ASENTAMIENTO IRREGULAR "LAS LIEBRES" MIRANDA DE AZÁN (SALAMANCA)

PARCELA: F-2-01

CATÁLOGO DE EDIFICACIONES EXISTENTES

LOCALIZACIÓN EN EL ÁMBITO

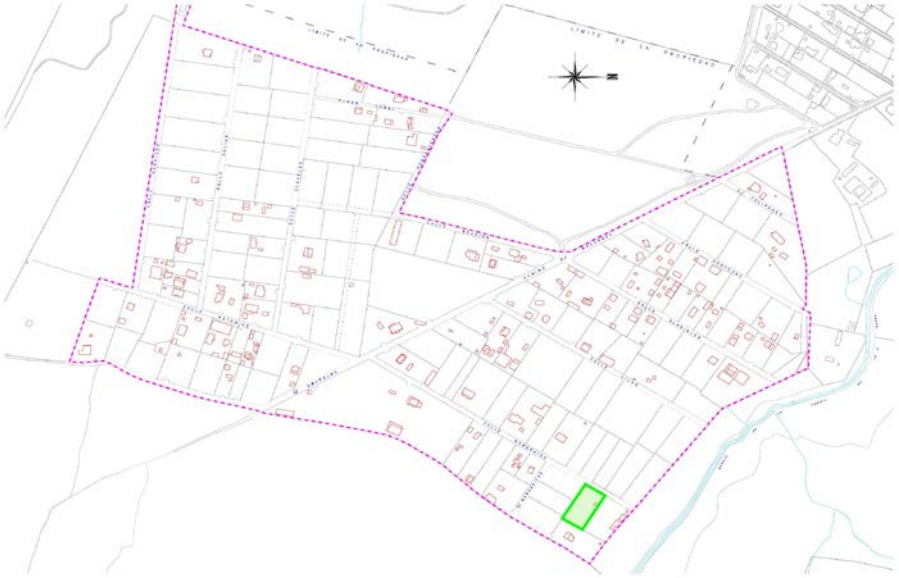

INFORMACIÓN CATASTRAL

1.- CARACTERÍSTICAS GENERALES

Tipo de edificación:	Otros usos	
Nueva clasificación urbanística	S. Rústico Asentamiento Irregular	
Superficie de la edificación	16*	m2

** La superficie reflejada se considera estimada*

2.- CONDICIONES URBANÍSTICAS

Altura máxima de fachada			m
Número de plantas	I		
Ocupación de parcela	0,8		%
Retranqueo a linderos	4		m
Usos permitidos	Ver ordenanzas		
Usos autorizables	Ver ordenanzas		
Usos prohibidos	Ver ordenanzas		

*** Con acuerdo expreso entre colindantes*

3.- OTRAS CONSIDERACIONES:

Figura de desarrollo: Proyecto de legalización

4.- ORTOFOTO ESTADO ACTUAL

PLAN ESPECIAL EN SUELO RÚSTICO DE ASENTAMIENTO IRREGULAR "LAS LIEBRES" MIRANDA DE AZÁN (SALAMANCA)

PARCELA: F-3-01

CATÁLOGO DE EDIFICACIONES EXISTENTES

LOCALIZACIÓN EN EL ÁMBITO

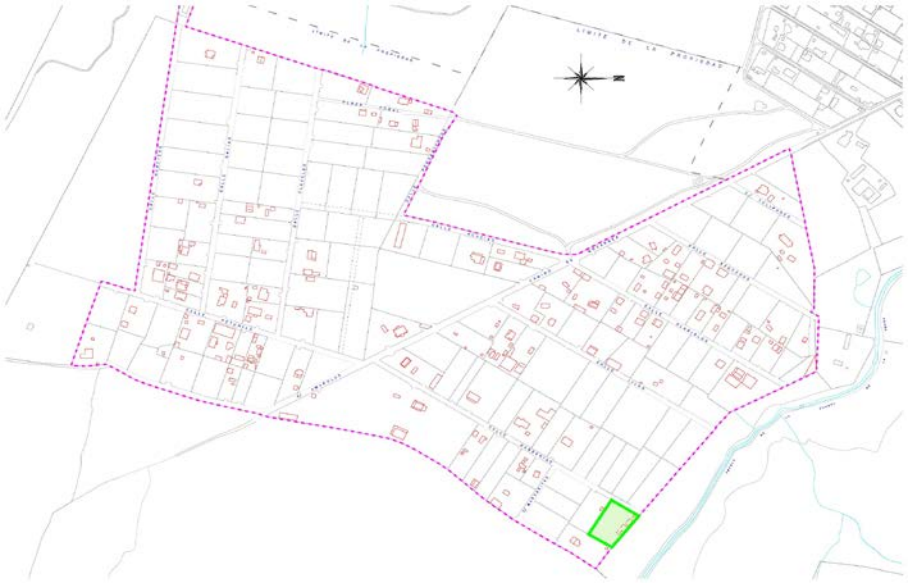

INFORMACIÓN CATASTRAL

1.- CARACTERÍSTICAS GENERALES

Tipo de edificación:	Residencial	
Nueva clasificación urbanística	S. Rústico Asentamiento Irregular	
Superficie de la edificación	162*	m2

** La superficie reflejada se considera estimada*

2.- CONDICIONES URBANÍSTICAS

Altura máxima de fachada			m
Número de plantas	I		
Ocupación de parcela	6,53		%
Retranqueo a linderos	0		m
Usos permitidos	Ver ordenanzas		
Usos autorizables	Ver ordenanzas		
Usos prohibidos	Ver ordenanzas		

*** Con acuerdo expreso entre colindantes*

3.- OTRAS CONSIDERACIONES:

Figura de desarrollo: Proyecto de legalización

4.- ORTOFOTO ESTADO ACTUAL

PLAN ESPECIAL EN SUELO RÚSTICO DE ASENTAMIENTO IRREGULAR "LAS LIEBRES" MIRANDA DE AZÁN (SALAMANCA)

PARCELA: F-4-01

CATÁLOGO DE EDIFICACIONES EXISTENTES

LOCALIZACIÓN EN EL ÁMBITO

INFORMACIÓN CATASTRAL

1.- CARACTERÍSTICAS GENERALES

Tipo de edificación:	Residencial	
Nueva clasificación urbanística	S. Rústico Asentamiento Irregular	
Superficie de la edificación	151*	m2

** La superficie reflejada se considera estimada*

2.- CONDICIONES URBANÍSTICAS

Altura máxima de fachada			m
Número de plantas	III		
Ocupación de parcela	5,81		%
Retranqueo a linderos	4		m
Usos permitidos	Ver ordenanzas		
Usos autorizables	Ver ordenanzas		
Usos prohibidos	Ver ordenanzas		

*** Con acuerdo expreso entre colindantes*

3.- OTRAS CONSIDERACIONES:

Figura de desarrollo: Proyecto de legalización

4.- ORTOFOTO ESTADO ACTUAL

PLAN ESPECIAL EN SUELO RÚSTICO DE ASENTAMIENTO IRREGULAR "LAS LIEBRES" MIRANDA DE AZÁN (SALAMANCA)

PARCELA: G-1-01

CATÁLOGO DE EDIFICACIONES EXISTENTES

LOCALIZACIÓN EN EL ÁMBITO

INFORMACIÓN CATASTRAL

1.- CARACTERÍSTICAS GENERALES

Tipo de edificación:	Residencial	
Nueva clasificación urbanística	S. Rústico Asentamiento Irregular	
Superficie de la edificación	835*	m2

** La superficie reflejada se considera estimada*

2.- CONDICIONES URBANÍSTICAS

Altura máxima de fachada			m
Número de plantas	II		
Ocupación de parcela	4,1		%
Retranqueo a linderos	2		m
Usos permitidos	Ver ordenanzas		
Usos autorizables	Ver ordenanzas		
Usos prohibidos	Ver ordenanzas		

*** Con acuerdo expreso entre colindantes*

3.- OTRAS CONSIDERACIONES:

Figura de desarrollo: Proyecto de legalización

4.- ORTOFOTO ESTADO ACTUAL

PLAN ESPECIAL EN SUELO RÚSTICO DE ASENTAMIENTO IRREGULAR "LAS LIEBRES" MIRANDA DE AZÁN (SALAMANCA)

PARCELA: G-2-01

CATÁLOGO DE EDIFICACIONES EXISTENTES

LOCALIZACIÓN EN EL ÁMBITO

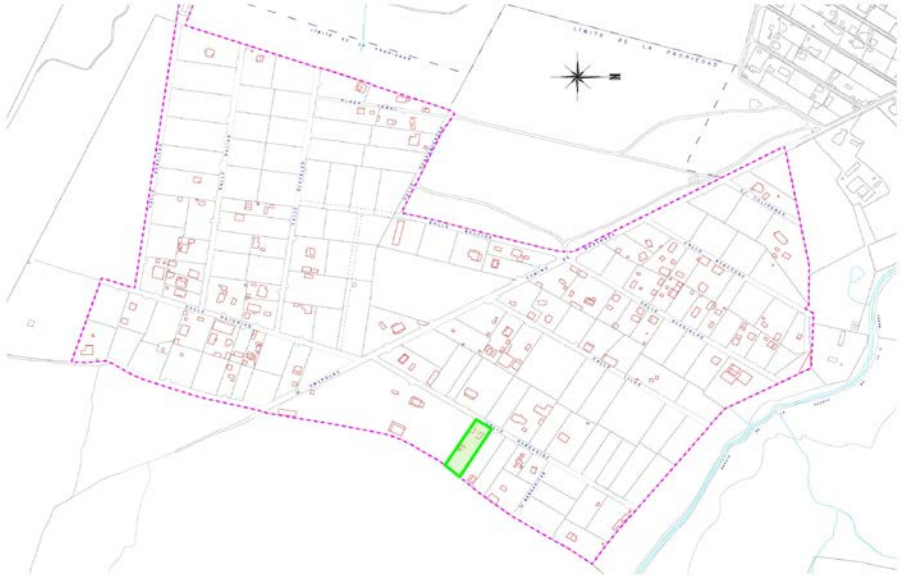

INFORMACIÓN CATASTRAL

1.- CARACTERÍSTICAS GENERALES

Tipo de edificación:	Residencial	
Nueva clasificación urbanística	S. Rústico Asentamiento Irregular	
Superficie de la edificación	121*	m2

** La superficie reflejada se considera estimada*

2.- CONDICIONES URBANÍSTICAS

Altura máxima de fachada			m
Número de plantas	I		
Ocupación de parcela	5,48		%
Retranqueo a linderos	1		m
Usos permitidos	Ver ordenanzas		
Usos autorizables	Ver ordenanzas		
Usos prohibidos	Ver ordenanzas		

*** Con acuerdo expreso entre colindantes*

3.- OTRAS CONSIDERACIONES:

Figura de desarrollo: Proyecto de legalización

4.- ORTOFOTO ESTADO ACTUAL

PLAN ESPECIAL EN SUELO RÚSTICO DE ASENTAMIENTO IRREGULAR "LAS LIEBRES" MIRANDA DE AZÁN (SALAMANCA)

PARCELA: G-3-01

CATÁLOGO DE EDIFICACIONES EXISTENTES

LOCALIZACIÓN EN EL ÁMBITO

INFORMACIÓN CATASTRAL

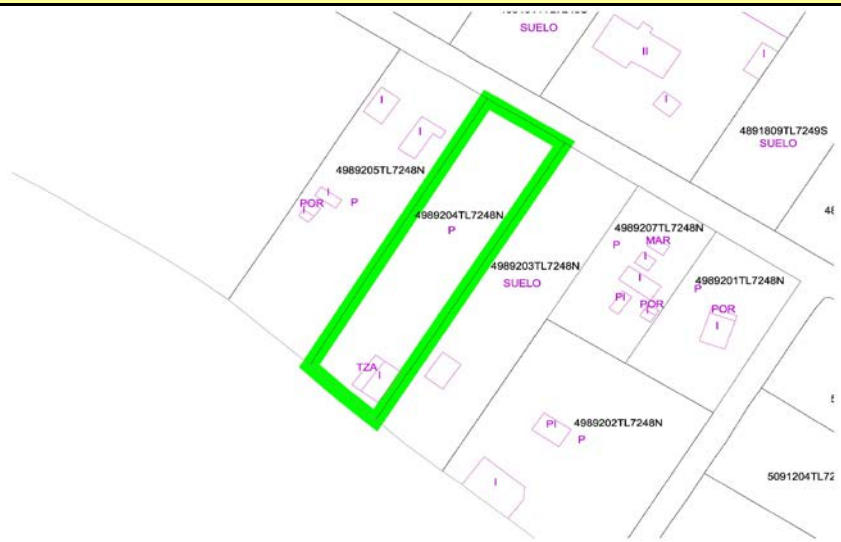

1.- CARACTERÍSTICAS GENERALES

Tipo de edificación:	Residencial	
Nueva clasificación urbanística	S. Rústico Asentamiento Irregular	
Superficie de la edificación	67*	m2

** La superficie reflejada se considera estimada*

2.- CONDICIONES URBANÍSTICAS

Altura máxima de fachada			m
Número de plantas	I		
Ocupación de parcela	3,41		%
Retranqueo a linderos	1		m
Usos permitidos	Ver ordenanzas		
Usos autorizables	Ver ordenanzas		
Usos prohibidos	Ver ordenanzas		

*** Con acuerdo expreso entre colindantes*

3.- OTRAS CONSIDERACIONES:

Figura de desarrollo: Proyecto de legalización

4.- ORTOFOTO ESTADO ACTUAL

PLAN ESPECIAL EN SUELO RÚSTICO DE ASENTAMIENTO IRREGULAR "LAS LIEBRES" MIRANDA DE AZÁN (SALAMANCA)

PARCELA: G-4-01

CATÁLOGO DE EDIFICACIONES EXISTENTES

LOCALIZACIÓN EN EL ÁMBITO

INFORMACIÓN CATASTRAL

1.- CARACTERÍSTICAS GENERALES

Tipo de edificación:	Otros usos	
Nueva clasificación urbanística	S. Rústico Asentamiento Irregular	
Superficie de la edificación	46*	m2

** La superficie reflejada se considera estimada*

2.- CONDICIONES URBANÍSTICAS

Altura máxima de fachada			m
Número de plantas	I		
Ocupación de parcela	2,32		%
Retranqueo a linderos	4		m
Usos permitidos	Ver ordenanzas		
Usos autorizables	Ver ordenanzas		
Usos prohibidos	Ver ordenanzas		

*** Con acuerdo expreso entre colindantes*

3.- OTRAS CONSIDERACIONES:

Figura de desarrollo: Proyecto de legalización

4.- ORTOFOTO ESTADO ACTUAL

PLAN ESPECIAL EN SUELO RÚSTICO DE ASENTAMIENTO IRREGULAR "LAS LIEBRES" MIRANDA DE AZÁN (SALAMANCA)

PARCELA: G-4-02

CATÁLOGO DE EDIFICACIONES EXISTENTES

LOCALIZACIÓN EN EL ÁMBITO

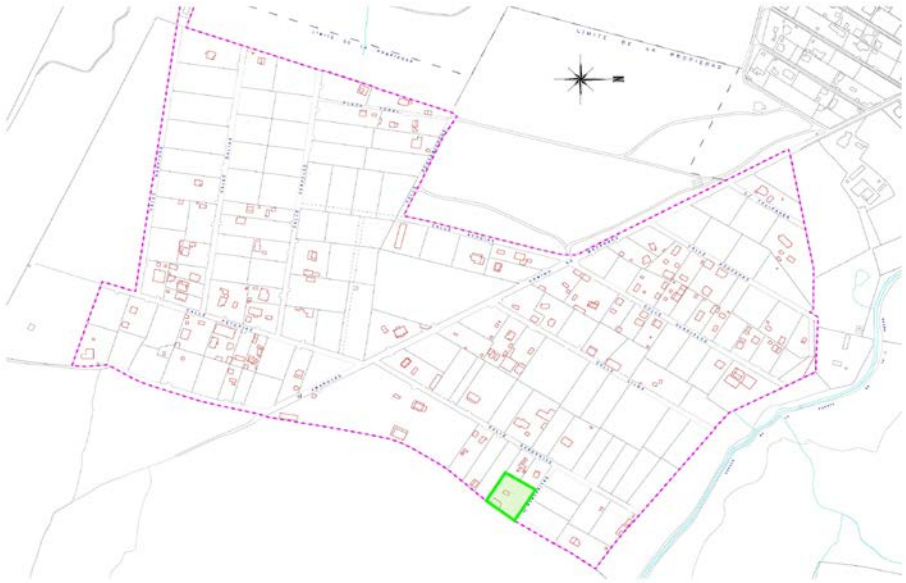

INFORMACIÓN CATASTRAL

1.- CARACTERÍSTICAS GENERALES

Tipo de edificación:	Residencial	
Nueva clasificación urbanística	S. Rústico Asentamiento Irregular	
Superficie de la edificación	184*	m2

** La superficie reflejada se considera estimada*

2.- CONDICIONES URBANÍSTICAS

Altura máxima de fachada			m
Número de plantas	I		
Ocupación de parcela	7,13		%
Retranqueo a linderos	0		m
Usos permitidos	Ver ordenanzas		
Usos autorizables	Ver ordenanzas		
Usos prohibidos	Ver ordenanzas		

*** Con acuerdo expreso entre colindantes*

3.- OTRAS CONSIDERACIONES:

Figura de desarrollo: Proyecto de legalización

4.- ORTOFOTO ESTADO ACTUAL

PLAN ESPECIAL EN SUELO RÚSTICO DE ASENTAMIENTO IRREGULAR "LAS LIEBRES" MIRANDA DE AZÁN (SALAMANCA)

PARCELA: G-4-03

CATÁLOGO DE EDIFICACIONES EXISTENTES

LOCALIZACIÓN EN EL ÁMBITO

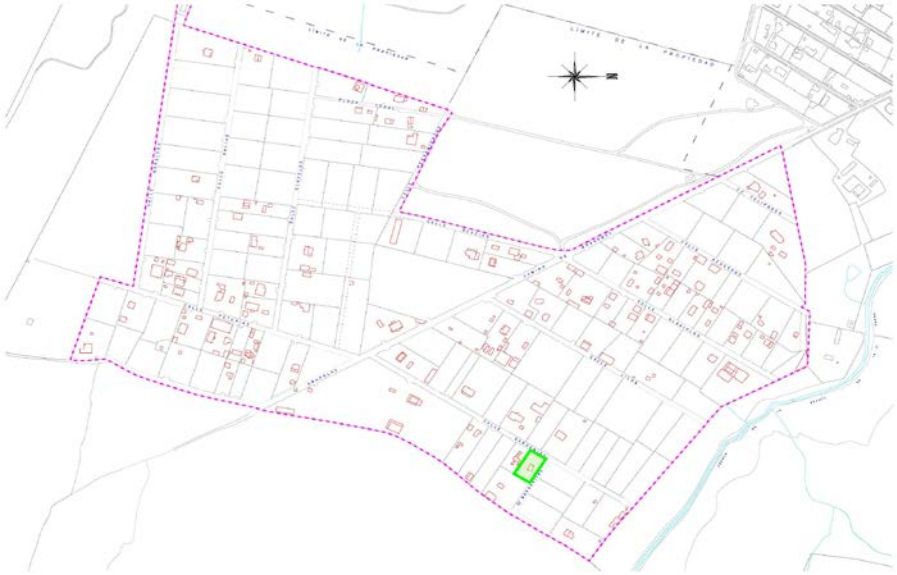

INFORMACIÓN CATASTRAL

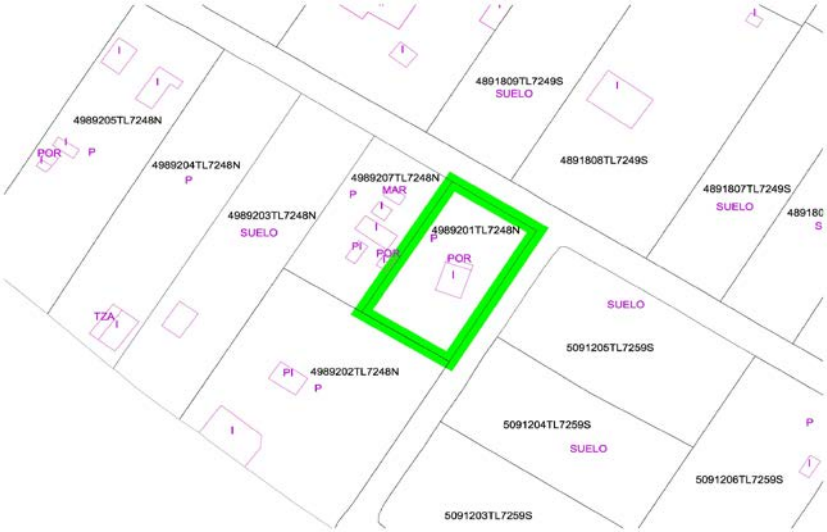

1.- CARACTERÍSTICAS GENERALES

Tipo de edificación:	Residencial	
Nueva clasificación urbanística	S. Rústico Asentamiento Irregular	
Superficie de la edificación	60*	m2

** La superficie reflejada se considera estimada*

2.- CONDICIONES URBANÍSTICAS

Altura máxima de fachada			m
Número de plantas	I		
Ocupación de parcela	5,49		%
Retranqueo a linderos	6		m
Usos permitidos	Ver ordenanzas		
Usos autorizables	Ver ordenanzas		
Usos prohibidos	Ver ordenanzas		

*** Con acuerdo expreso entre colindantes*

3.- OTRAS CONSIDERACIONES:

Figura de desarrollo: Proyecto de legalización

4.- ORTOFOTO ESTADO ACTUAL

PLAN ESPECIAL EN SUELO RÚSTICO DE ASENTAMIENTO IRREGULAR "LAS LIEBRES" MIRANDA DE AZÁN (SALAMANCA)

PARCELA: G-4-04

CATÁLOGO DE EDIFICACIONES EXISTENTES

LOCALIZACIÓN EN EL ÁMBITO

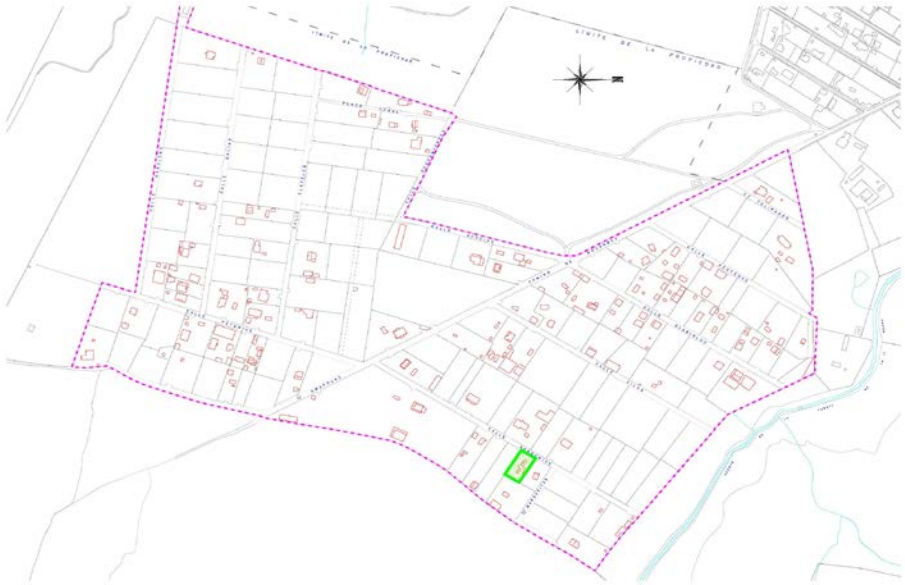

INFORMACIÓN CATASTRAL

1.- CARACTERÍSTICAS GENERALES

Tipo de edificación:	Residencial	
Nueva clasificación urbanística	S. Rústico Asentamiento Irregular	
Superficie de la edificación	86*	m2

** La superficie reflejada se considera estimada*

2.- CONDICIONES URBANÍSTICAS

Altura máxima de fachada			m
Número de plantas	I		
Ocupación de parcela	8,53		%
Retranqueo a linderos	1		m
Usos permitidos	Ver ordenanzas		
Usos autorizables	Ver ordenanzas		
Usos prohibidos	Ver ordenanzas		

*** Con acuerdo expreso entre colindantes*

3.- OTRAS CONSIDERACIONES:

Figura de desarrollo: Proyecto de legalización

4.- ORTOFOTO ESTADO ACTUAL

PLAN ESPECIAL EN SUELO RÚSTICO DE ASENTAMIENTO IRREGULAR "LAS LIEBRES" MIRANDA DE AZÁN (SALAMANCA)

PARCELA: H-1-02

CATÁLOGO DE EDIFICACIONES EXISTENTES

LOCALIZACIÓN EN EL ÁMBITO

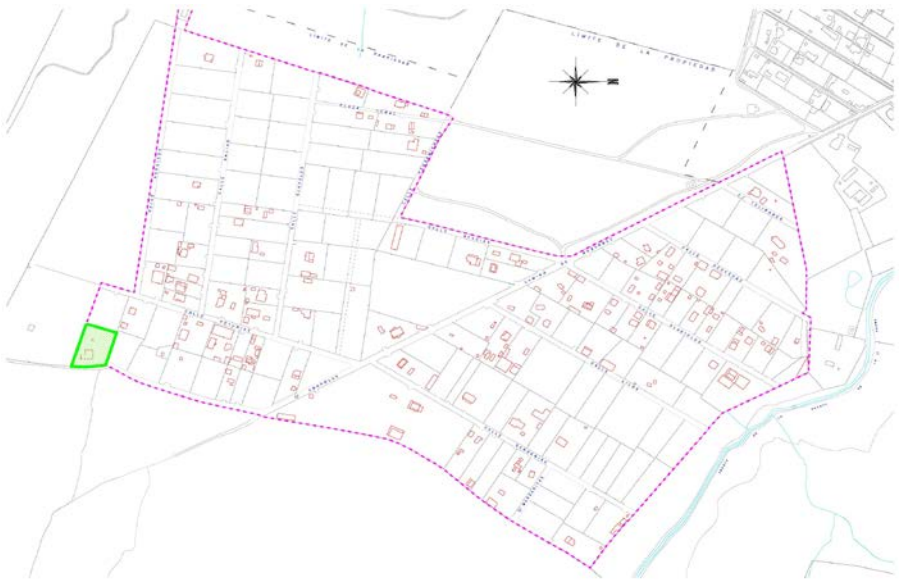

INFORMACIÓN CATASTRAL

1.- CARACTERÍSTICAS GENERALES

Tipo de edificación:	Residencial	
Nueva clasificación urbanística	S. Rústico Asentamiento Irregular	
Superficie de la edificación	209*	m2

** La superficie reflejada se considera estimada*

2.- CONDICIONES URBANÍSTICAS

Altura máxima de fachada			m
Número de plantas	I		
Ocupación de parcela	7,64		%
Retranqueo a linderos	1		m
Usos permitidos	Ver ordenanzas		
Usos autorizables	Ver ordenanzas		
Usos prohibidos	Ver ordenanzas		

*** Con acuerdo expreso entre colindantes*

3.- OTRAS CONSIDERACIONES:

Figura de desarrollo: Proyecto de legalización

4.- ORTOFOTO ESTADO ACTUAL

PLAN ESPECIAL EN SUELO RÚSTICO DE ASENTAMIENTO IRREGULAR "LAS LIEBRES" MIRANDA DE AZÁN (SALAMANCA)

PARCELA: H-2-01

CATÁLOGO DE EDIFICACIONES EXISTENTES

LOCALIZACIÓN EN EL ÁMBITO

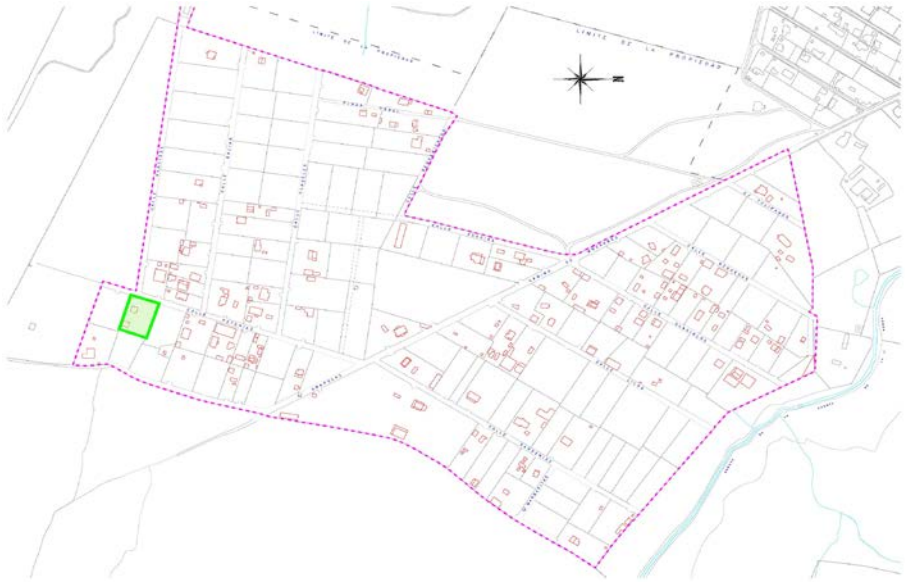

INFORMACIÓN CATASTRAL

1.- CARACTERÍSTICAS GENERALES

Tipo de edificación:	Residencial	
Nueva clasificación urbanística	S. Rústico Asentamiento Irregular	
Superficie de la edificación	162*	m2

** La superficie reflejada se considera estimada*

2.- CONDICIONES URBANÍSTICAS

Altura máxima de fachada			m
Número de plantas	I		
Ocupación de parcela	7,28		%
Retranqueo a linderos	2		m
Usos permitidos	Ver ordenanzas		
Usos autorizables	Ver ordenanzas		
Usos prohibidos	Ver ordenanzas		

*** Con acuerdo expreso entre colindantes*

3.- OTRAS CONSIDERACIONES:

Figura de desarrollo: Proyecto de legalización

4.- ORTOFOTO ESTADO ACTUAL

PLAN ESPECIAL EN SUELO RÚSTICO DE ASENTAMIENTO IRREGULAR "LAS LIEBRES" MIRANDA DE AZÁN (SALAMANCA)

PARCELA: H-3-01

CATÁLOGO DE EDIFICACIONES EXISTENTES

LOCALIZACIÓN EN EL ÁMBITO

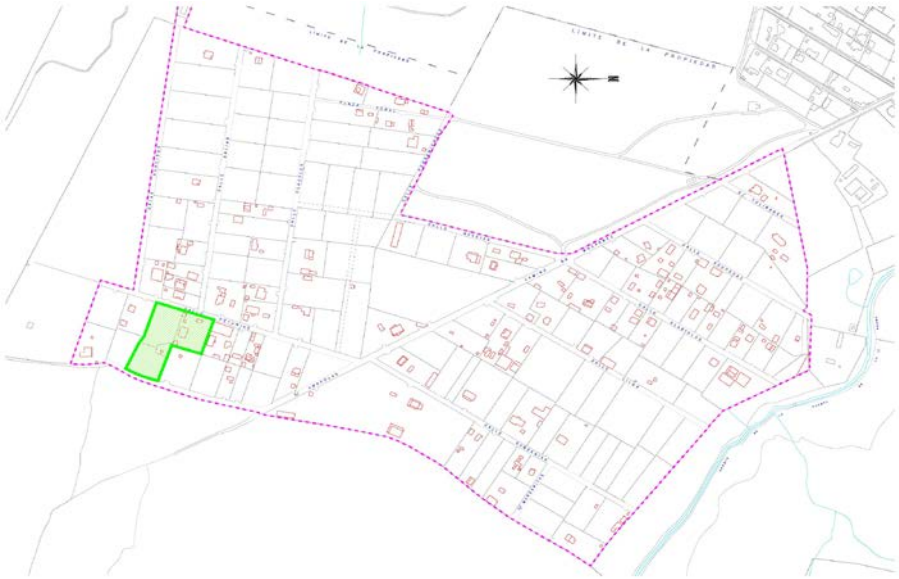

INFORMACIÓN CATASTRAL

1.- CARACTERÍSTICAS GENERALES

Tipo de edificación:	Residencial	
Nueva clasificación urbanística	S. Rústico Asentamiento Irregular	
Superficie de la edificación	253*	m2

** La superficie reflejada se considera estimada*

2.- CONDICIONES URBANÍSTICAS

Altura máxima de fachada			m
Número de plantas	I		
Ocupación de parcela	3,49		%
Retranqueo a linderos	0		m
Usos permitidos	Ver ordenanzas		
Usos autorizables	Ver ordenanzas		
Usos prohibidos	Ver ordenanzas		

*** Con acuerdo expreso entre colindantes*

3.- OTRAS CONSIDERACIONES:

Figura de desarrollo: Proyecto de legalización

4.- ORTOFOTO ESTADO ACTUAL

PLAN ESPECIAL EN SUELO RÚSTICO DE ASENTAMIENTO IRREGULAR "LAS LIEBRES" MIRANDA DE AZÁN (SALAMANCA)

PARCELA: H-4-01

CATÁLOGO DE EDIFICACIONES EXISTENTES

LOCALIZACIÓN EN EL ÁMBITO

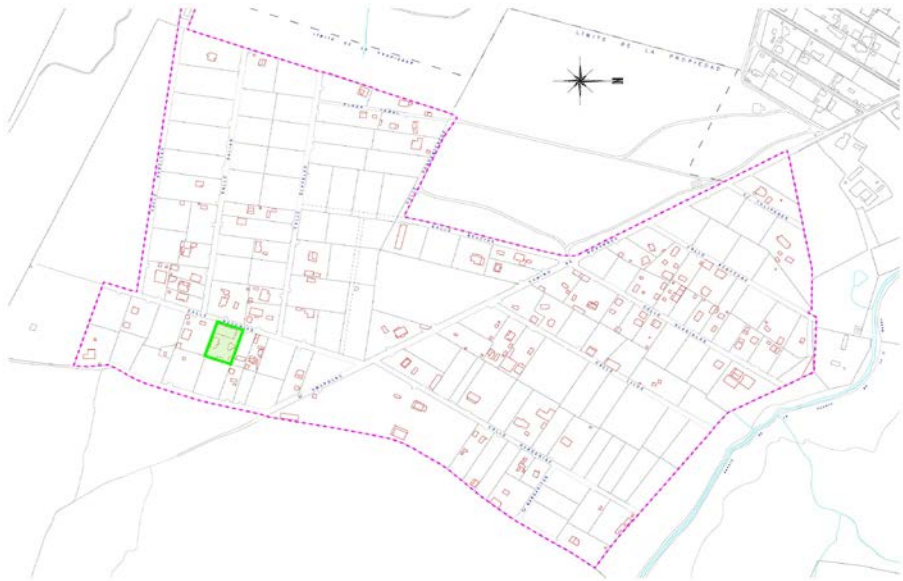

INFORMACIÓN CATASTRAL

1.- CARACTERÍSTICAS GENERALES

Tipo de edificación:	Residencial	
Nueva clasificación urbanística	S. Rústico Asentamiento Irregular	
Superficie de la edificación	737*	m2

** La superficie reflejada se considera estimada*

2.- CONDICIONES URBANÍSTICAS

Altura máxima de fachada			m
Número de plantas	I		
Ocupación de parcela	35,32		%
Retranqueo a linderos	0		m
Usos permitidos	Ver ordenanzas		
Usos autorizables	Ver ordenanzas		
Usos prohibidos	Ver ordenanzas		

*** Con acuerdo expreso entre colindantes*

3.- OTRAS CONSIDERACIONES:

Figura de desarrollo: Proyecto de legalización

4.- ORTOFOTO ESTADO ACTUAL

PLAN ESPECIAL EN SUELO RÚSTICO DE ASENTAMIENTO IRREGULAR "LAS LIEBRES" MIRANDA DE AZÁN (SALAMANCA)

PARCELA: H-5-01

CATÁLOGO DE EDIFICACIONES EXISTENTES

LOCALIZACIÓN EN EL ÁMBITO

INFORMACIÓN CATASTRAL

1.- CARACTERÍSTICAS GENERALES

Tipo de edificación:	Residencial	
Nueva clasificación urbanística	S. Rústico Asentamiento Irregular	
Superficie de la edificación	78*	m2

** La superficie reflejada se considera estimada*

2.- CONDICIONES URBANÍSTICAS

Altura máxima de fachada			m
Número de plantas	I		
Ocupación de parcela	7,51		%
Retranqueo a linderos	3		m
Usos permitidos	Ver ordenanzas		
Usos autorizables	Ver ordenanzas		
Usos prohibidos	Ver ordenanzas		

*** Con acuerdo expreso entre colindantes*

3.- OTRAS CONSIDERACIONES:

Figura de desarrollo: Proyecto de legalización

4.- ORTOFOTO ESTADO ACTUAL

PLAN ESPECIAL EN SUELO RÚSTICO DE ASENTAMIENTO IRREGULAR "LAS LIEBRES" MIRANDA DE AZÁN (SALAMANCA)

PARCELA: H-6-01

CATÁLOGO DE EDIFICACIONES EXISTENTES

LOCALIZACIÓN EN EL ÁMBITO

INFORMACIÓN CATASTRAL

1.- CARACTERÍSTICAS GENERALES

Tipo de edificación:	Residencial	
Nueva clasificación urbanística	S. Rústico Asentamiento Irregular	
Superficie de la edificación	352*	m2

** La superficie reflejada se considera estimada*

2.- CONDICIONES URBANÍSTICAS

Altura máxima de fachada			m
Número de plantas	III		
Ocupación de parcela	34,22		%
Retranqueo a linderos	0		m
Usos permitidos	Ver ordenanzas		
Usos autorizables	Ver ordenanzas		
Usos prohibidos	Ver ordenanzas		

*** Con acuerdo expreso entre colindantes*

3.- OTRAS CONSIDERACIONES:

Figura de desarrollo: Proyecto de legalización

4.- ORTOFOTO ESTADO ACTUAL

PLAN ESPECIAL EN SUELO RÚSTICO DE ASENTAMIENTO IRREGULAR "LAS LIEBRES" MIRANDA DE AZÁN (SALAMANCA)

PARCELA: H-8-01

CATÁLOGO DE EDIFICACIONES EXISTENTES

LOCALIZACIÓN EN EL ÁMBITO

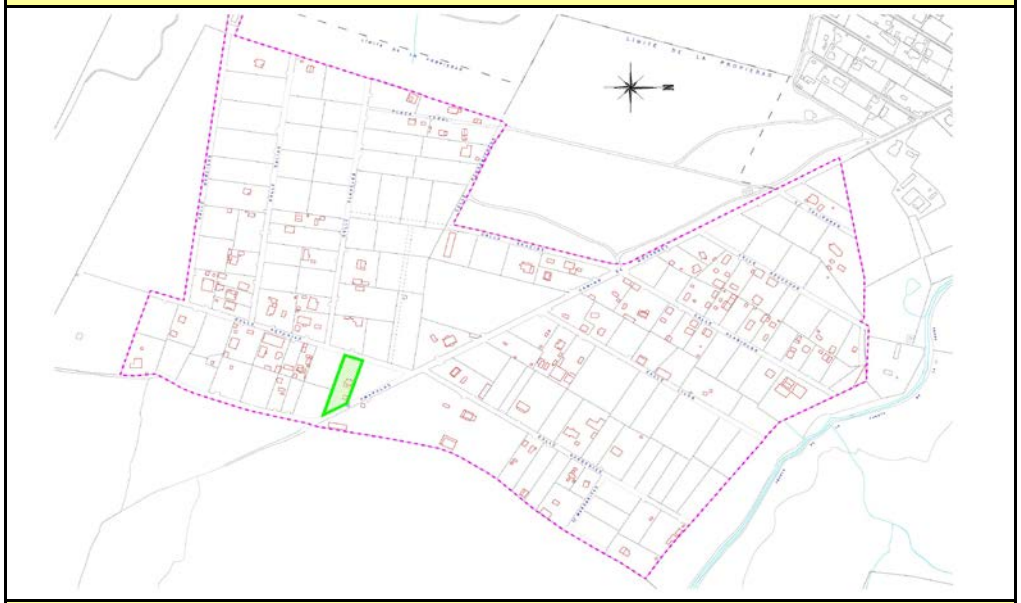

INFORMACIÓN CATASTRAL

1.- CARACTERÍSTICAS GENERALES

Tipo de edificación:	Residencial	
Nueva clasificación urbanística	S. Rústico Asentamiento Irregular	
Superficie de la edificación	92*	m2

** La superficie reflejada se considera estimada*

2.- CONDICIONES URBANÍSTICAS

Altura máxima de fachada			m
Número de plantas	I		
Ocupación de parcela	4,39		%
Retranqueo a linderos	1		m
Usos permitidos	Ver ordenanzas		
Usos autorizables	Ver ordenanzas		
Usos prohibidos	Ver ordenanzas		

*** Con acuerdo expreso entre colindantes*

3.- OTRAS CONSIDERACIONES:

Figura de desarrollo: Proyecto de legalización

4.- ORTOFOTO ESTADO ACTUAL

PLAN ESPECIAL EN SUELO RÚSTICO DE ASENTAMIENTO IRREGULAR "LAS LIEBRES" MIRANDA DE AZÁN (SALAMANCA)

PARCELA: H-11-01

CATÁLOGO DE EDIFICACIONES EXISTENTES

LOCALIZACIÓN EN EL ÁMBITO

INFORMACIÓN CATASTRAL

1.- CARACTERÍSTICAS GENERALES

Tipo de edificación:	Otros usos	
Nueva clasificación urbanística	S. Rústico Asentamiento Irregular	
Superficie de la edificación	17*	m2

** La superficie reflejada se considera estimada*

2.- CONDICIONES URBANÍSTICAS

Altura máxima de fachada			m
Número de plantas	I		
Ocupación de parcela	0,66		%
Retranqueo a linderos	10		m
Usos permitidos	Ver ordenanzas		
Usos autorizables	Ver ordenanzas		
Usos prohibidos	Ver ordenanzas		

*** Con acuerdo expreso entre colindantes*

3.- OTRAS CONSIDERACIONES:

Figura de desarrollo: Proyecto de legalización

4.- ORTOFOTO ESTADO ACTUAL

PLAN ESPECIAL EN SUELO RÚSTICO DE ASENTAMIENTO IRREGULAR "LAS LIEBRES" MIRANDA DE AZÁN (SALAMANCA)

PARCELA: H-13-01

CATÁLOGO DE EDIFICACIONES EXISTENTES

LOCALIZACIÓN EN EL ÁMBITO

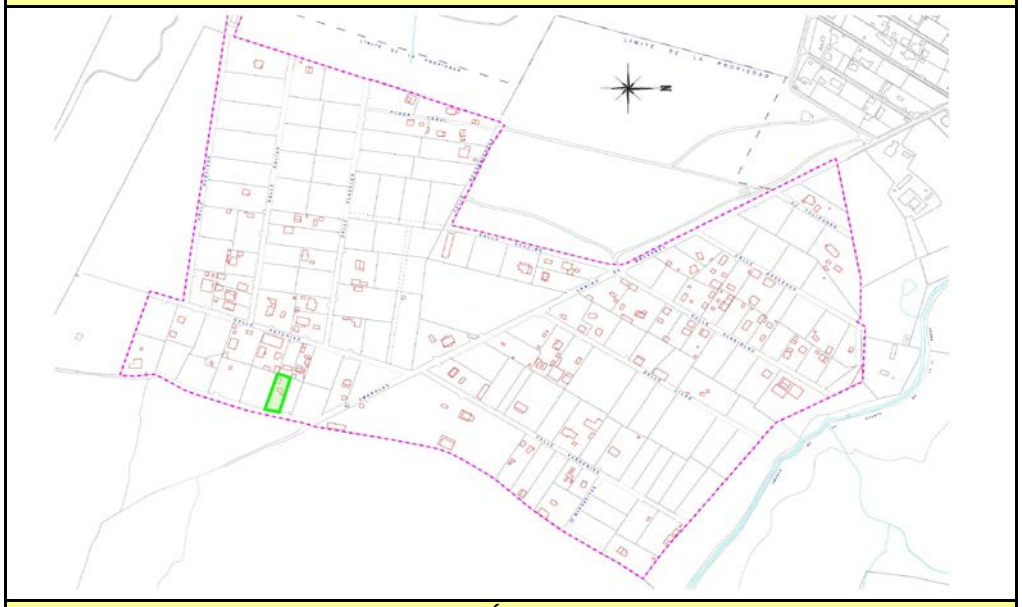

INFORMACIÓN CATASTRAL

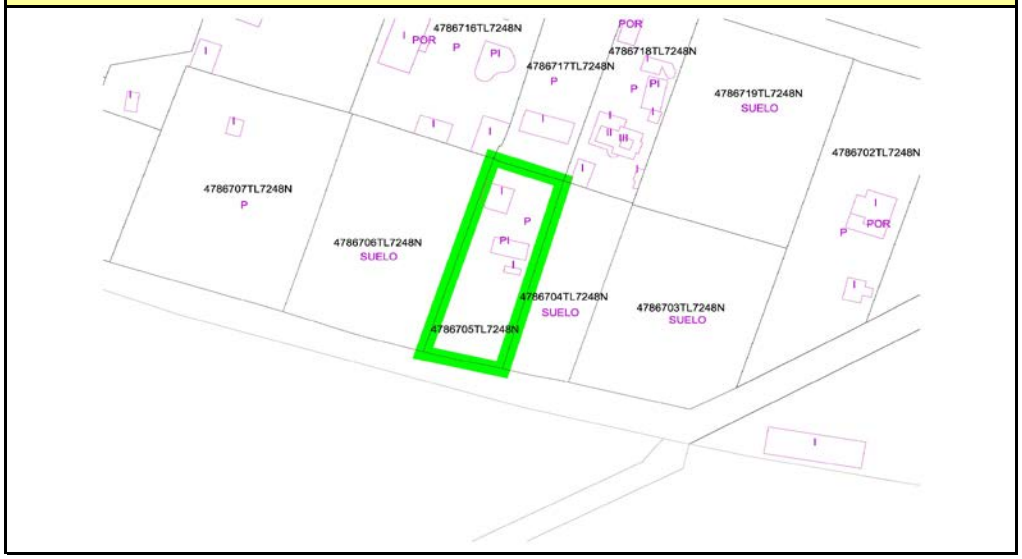

1.- CARACTERÍSTICAS GENERALES

Tipo de edificación:	Residencial	
Nueva clasificación urbanística	S. Rústico Asentamiento Irregular	
Superficie de la edificación	95*	m2

** La superficie reflejada se considera estimada*

2.- CONDICIONES URBANÍSTICAS

Altura máxima de fachada			m
Número de plantas	I		
Ocupación de parcela	8,67		%
Retranqueo a linderos	0		m
Usos permitidos	Ver ordenanzas		
Usos autorizables	Ver ordenanzas		
Usos prohibidos	Ver ordenanzas		

*** Con acuerdo expreso entre colindantes*

3.- OTRAS CONSIDERACIONES:

Figura de desarrollo: Proyecto de legalización

4.- ORTOFOTO ESTADO ACTUAL

PLAN ESPECIAL EN SUELO RÚSTICO DE ASENTAMIENTO IRREGULAR "LAS LIEBRES" MIRANDA DE AZÁN (SALAMANCA)

PARCELA: I-1-01

CATÁLOGO DE EDIFICACIONES EXISTENTES

LOCALIZACIÓN EN EL ÁMBITO

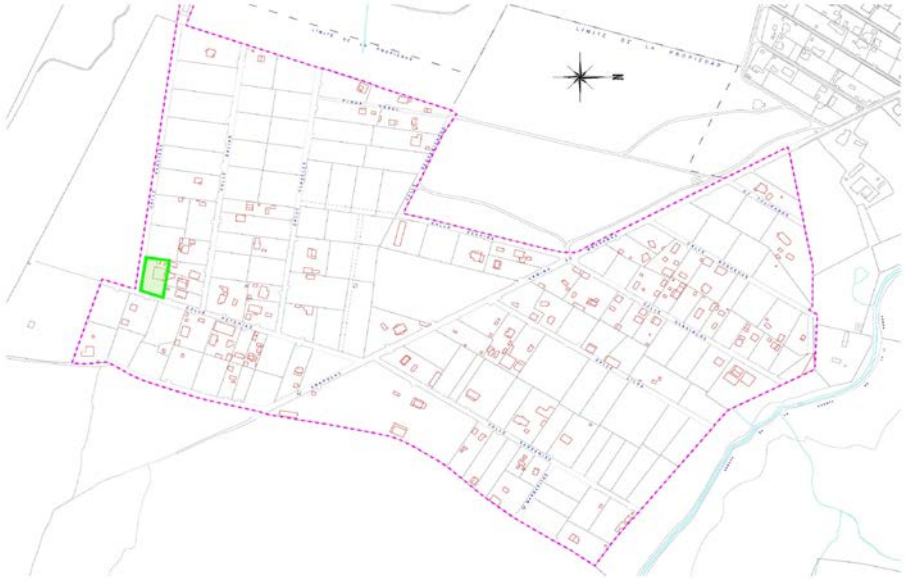

INFORMACIÓN CATASTRAL

1.- CARACTERÍSTICAS GENERALES

Tipo de edificación:	Otros usos	
Nueva clasificación urbanística	S. Rústico Asentamiento Irregular	
Superficie de la edificación	48*	m2

** La superficie reflejada se considera estimada*

2.- CONDICIONES URBANÍSTICAS

Altura máxima de fachada			m
Número de plantas	I		
Ocupación de parcela	2,73		%
Retranqueo a linderos	1		m
Usos permitidos	Ver ordenanzas		
Usos autorizables	Ver ordenanzas		
Usos prohibidos	Ver ordenanzas		

*** Con acuerdo expreso entre colindantes*

3.- OTRAS CONSIDERACIONES:

Figura de desarrollo: Proyecto de legalización

4.- ORTOFOTO ESTADO ACTUAL

PLAN ESPECIAL EN SUELO RÚSTICO DE ASENTAMIENTO IRREGULAR "LAS LIEBRES" MIRANDA DE AZÁN (SALAMANCA)

PARCELA: I-2-01

CATÁLOGO DE EDIFICACIONES EXISTENTES

LOCALIZACIÓN EN EL ÁMBITO

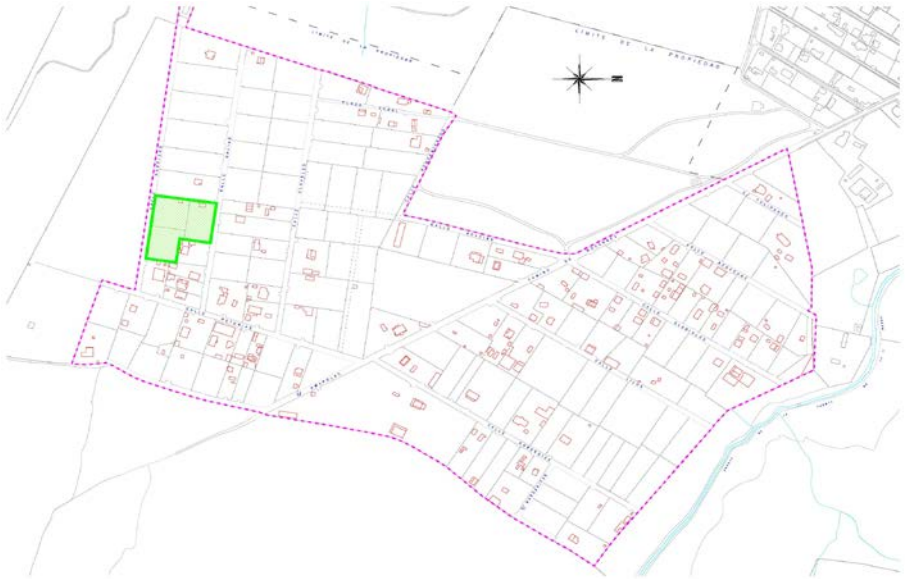

INFORMACIÓN CATASTRAL

1.- CARACTERÍSTICAS GENERALES

Tipo de edificación:	Residencial	
Nueva clasificación urbanística	S. Rústico Asentamiento Irregular	
Superficie de la edificación	74*	m2

** La superficie reflejada se considera estimada*

2.- CONDICIONES URBANÍSTICAS

Altura máxima de fachada			m
Número de plantas	I		
Ocupación de parcela	1,1		%
Retranqueo a linderos	0		m
Usos permitidos	Ver ordenanzas		
Usos autorizables	Ver ordenanzas		
Usos prohibidos	Ver ordenanzas		

*** Con acuerdo expreso entre colindantes*

3.- OTRAS CONSIDERACIONES:

Figura de desarrollo: Proyecto de legalización

4.- ORTOFOTO ESTADO ACTUAL

PLAN ESPECIAL EN SUELO RÚSTICO DE ASENTAMIENTO IRREGULAR "LAS LIEBRES" MIRANDA DE AZÁN (SALAMANCA)

PARCELA: I-3-01

CATÁLOGO DE EDIFICACIONES EXISTENTES

LOCALIZACIÓN EN EL ÁMBITO

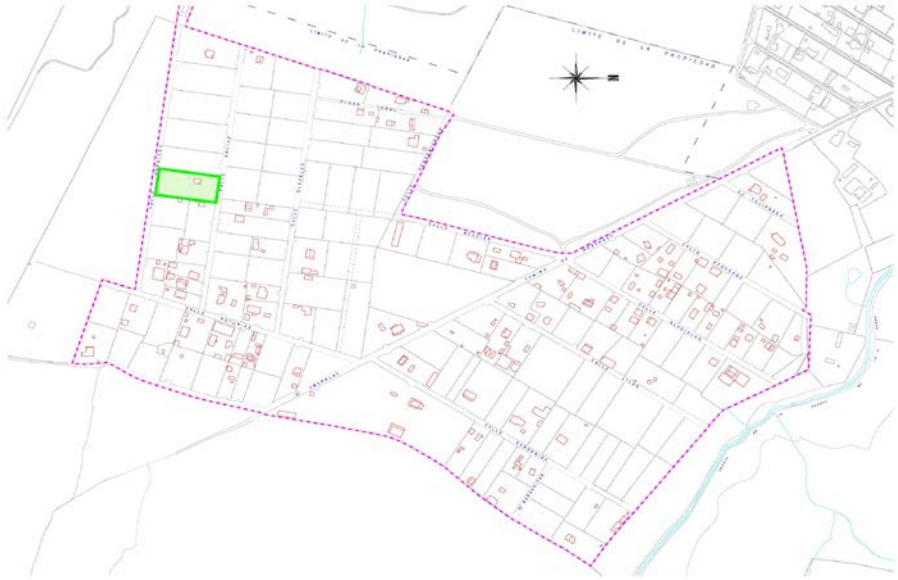

INFORMACIÓN CATASTRAL

1.- CARACTERÍSTICAS GENERALES

Tipo de edificación:	Residencial	
Nueva clasificación urbanística	S. Rústico Asentamiento Irregular	
Superficie de la edificación	76*	m2

** La superficie reflejada se considera estimada*

2.- CONDICIONES URBANÍSTICAS

Altura máxima de fachada			m
Número de plantas	I		
Ocupación de parcela	2,22		%
Retranqueo a linderos	7		m
Usos permitidos	Ver ordenanzas		
Usos autorizables	Ver ordenanzas		
Usos prohibidos	Ver ordenanzas		

*** Con acuerdo expreso entre colindantes*

3.- OTRAS CONSIDERACIONES:

Figura de desarrollo: Proyecto de legalización

4.- ORTOFOTO ESTADO ACTUAL

PLAN ESPECIAL EN SUELO RÚSTICO DE ASENTAMIENTO IRREGULAR "LAS LIEBRES" MIRANDA DE AZÁN (SALAMANCA)

PARCELA: I-4-05

CATÁLOGO DE EDIFICACIONES EXISTENTES

LOCALIZACIÓN EN EL ÁMBITO

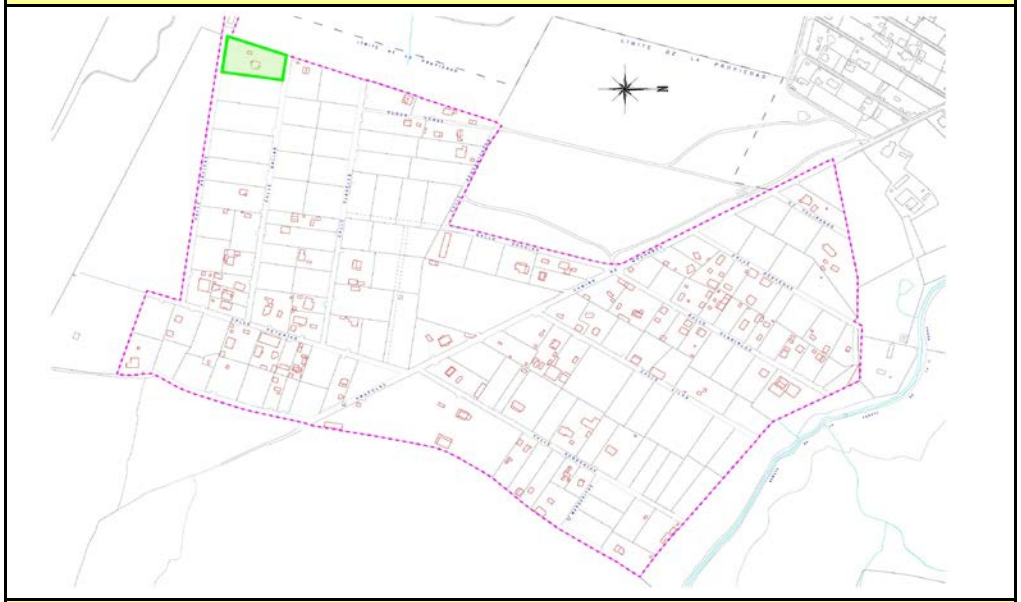

INFORMACIÓN CATASTRAL

1.- CARACTERÍSTICAS GENERALES

Tipo de edificación:	Residencial	
Nueva clasificación urbanística	S. Rústico Asentamiento Irregular	
Superficie de la edificación	122*	m2

** La superficie reflejada se considera estimada*

2.- CONDICIONES URBANÍSTICAS

Altura máxima de fachada			m
Número de plantas	I		
Ocupación de parcela	3,09		%
Retranqueo a linderos	7		m
Usos permitidos	Ver ordenanzas		
Usos autorizables	Ver ordenanzas		
Usos prohibidos	Ver ordenanzas		

*** Con acuerdo expreso entre colindantes*

3.- OTRAS CONSIDERACIONES:

Figura de desarrollo: Proyecto de legalización

4.- ORTOFOTO ESTADO ACTUAL

PLAN ESPECIAL EN SUELO RÚSTICO DE ASENTAMIENTO IRREGULAR "LAS LIEBRES" MIRANDA DE AZÁN (SALAMANCA)

PARCELA: I-5-01

CATÁLOGO DE EDIFICACIONES EXISTENTES

LOCALIZACIÓN EN EL ÁMBITO

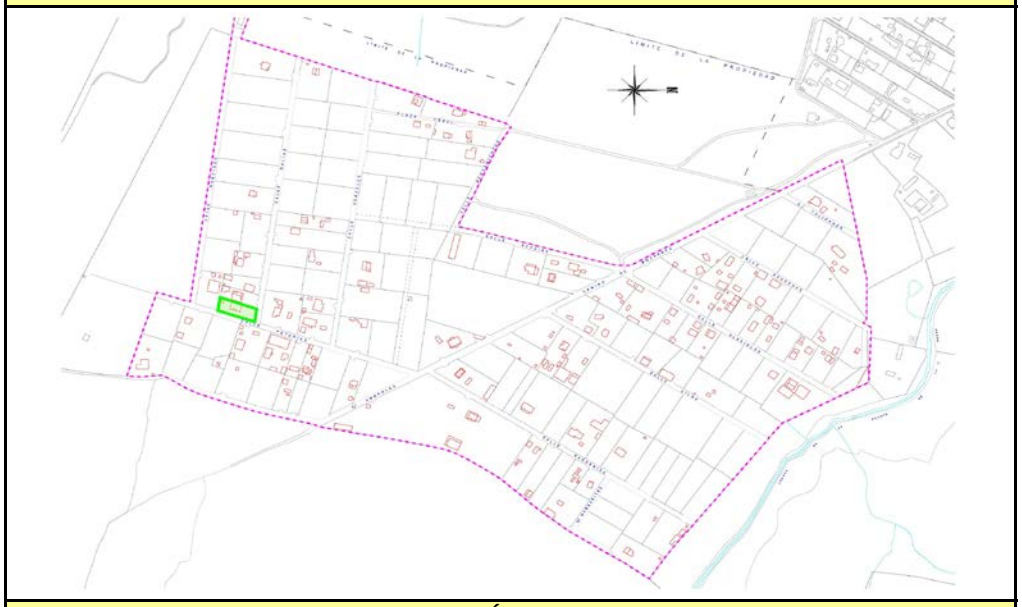

INFORMACIÓN CATASTRAL

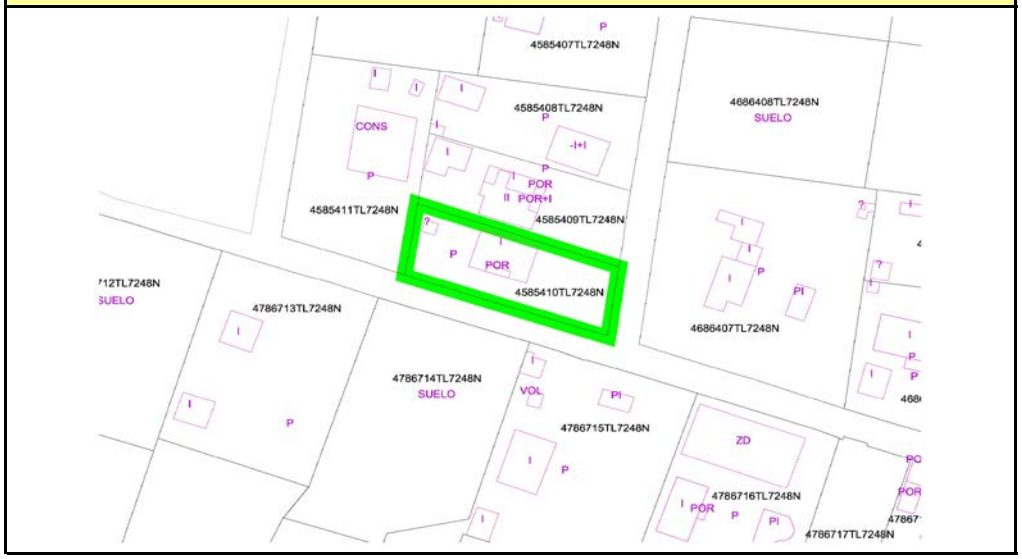

1.- CARACTERÍSTICAS GENERALES

Tipo de edificación:	Residencial	
Nueva clasificación urbanística	S. Rústico Asentamiento Irregular	
Superficie de la edificación	177*	m2

** La superficie reflejada se considera estimada*

2.- CONDICIONES URBANÍSTICAS

Altura máxima de fachada			m
Número de plantas	I		
Ocupación de parcela	16,85		%
Retranqueo a linderos	1		m
Usos permitidos	Ver ordenanzas		
Usos autorizables	Ver ordenanzas		
Usos prohibidos	Ver ordenanzas		

*** Con acuerdo expreso entre colindantes*

3.- OTRAS CONSIDERACIONES:

Figura de desarrollo: Proyecto de legalización

4.- ORTOFOTO ESTADO ACTUAL

PLAN ESPECIAL EN SUELO RÚSTICO DE ASENTAMIENTO IRREGULAR "LAS LIEBRES" MIRANDA DE AZÁN (SALAMANCA)

PARCELA: I-6-01

CATÁLOGO DE EDIFICACIONES EXISTENTES

LOCALIZACIÓN EN EL ÁMBITO

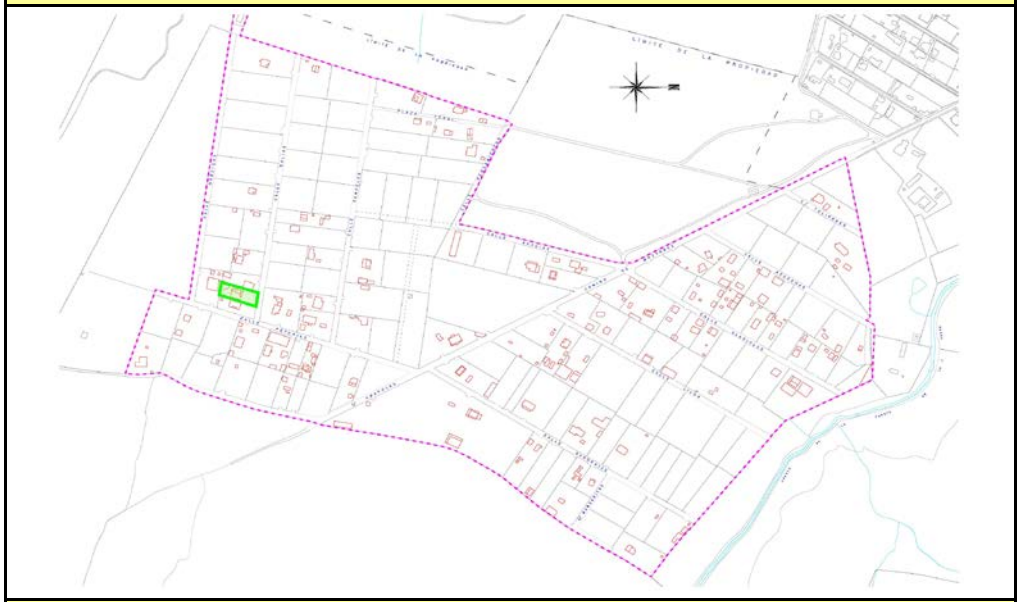

INFORMACIÓN CATASTRAL

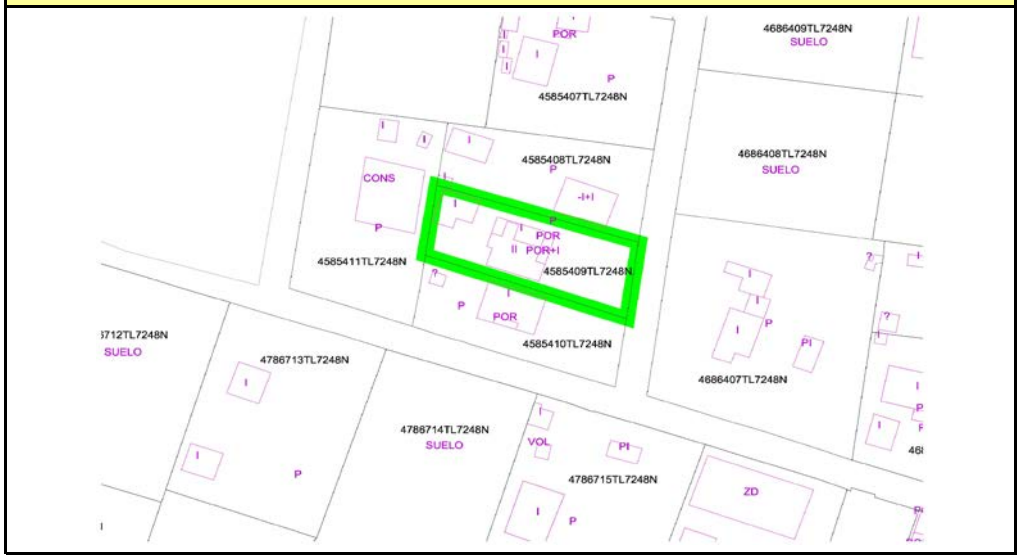

1.- CARACTERÍSTICAS GENERALES

Tipo de edificación:	Residencial	
Nueva clasificación urbanística	S. Rústico Asentamiento Irregular	
Superficie de la edificación	414*	m2

** La superficie reflejada se considera estimada*

2.- CONDICIONES URBANÍSTICAS

Altura máxima de fachada			m
Número de plantas	II		
Ocupación de parcela	38,65		%
Retranqueo a linderos	0		m
Usos permitidos	Ver ordenanzas		
Usos autorizables	Ver ordenanzas		
Usos prohibidos	Ver ordenanzas		

*** Con acuerdo expreso entre colindantes*

3.- OTRAS CONSIDERACIONES:

Figura de desarrollo: Proyecto de legalización

4.- ORTOFOTO ESTADO ACTUAL

PLAN ESPECIAL EN SUELO RÚSTICO DE ASENTAMIENTO IRREGULAR "LAS LIEBRES" MIRANDA DE AZÁN (SALAMANCA)

PARCELA: I-7-01

CATÁLOGO DE EDIFICACIONES EXISTENTES

LOCALIZACIÓN EN EL ÁMBITO

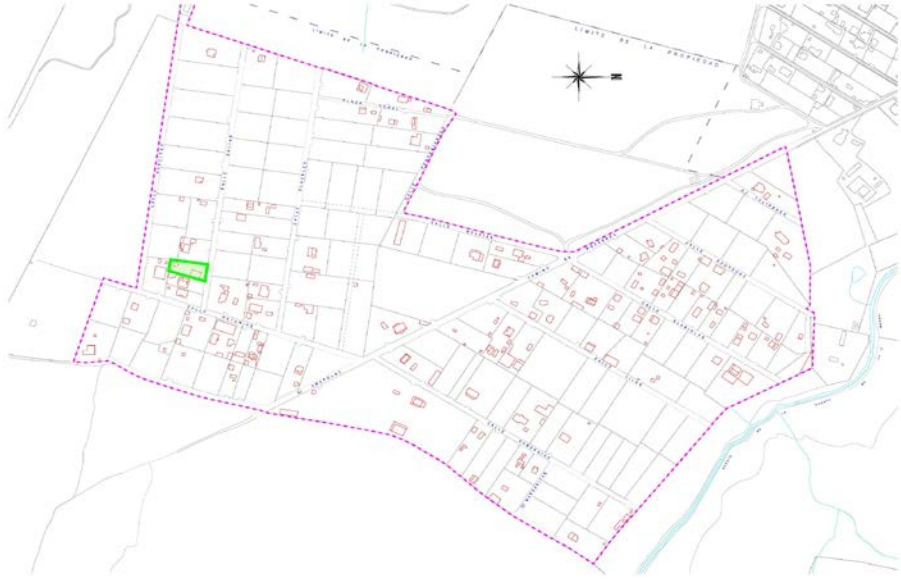

INFORMACIÓN CATASTRAL

1.- CARACTERÍSTICAS GENERALES

Tipo de edificación:	Residencial	
Nueva clasificación urbanística	S. Rústico Asentamiento Irregular	
Superficie de la edificación	352*	m2

** La superficie reflejada se considera estimada*

2.- CONDICIONES URBANÍSTICAS

Altura máxima de fachada			m
Número de plantas	-I,+I		
Ocupación de parcela	31		%
Retranqueo a linderos	0		m
Usos permitidos	Ver ordenanzas		
Usos autorizables	Ver ordenanzas		
Usos prohibidos	Ver ordenanzas		

*** Con acuerdo expreso entre colindantes*

3.- OTRAS CONSIDERACIONES:

Figura de desarrollo: Proyecto de legalización

4.- ORTOFOTO ESTADO ACTUAL

PLAN ESPECIAL EN SUELO RÚSTICO DE ASENTAMIENTO IRREGULAR "LAS LIEBRES" MIRANDA DE AZÁN (SALAMANCA)

PARCELA: I-8-01

CATÁLOGO DE EDIFICACIONES EXISTENTES

LOCALIZACIÓN EN EL ÁMBITO

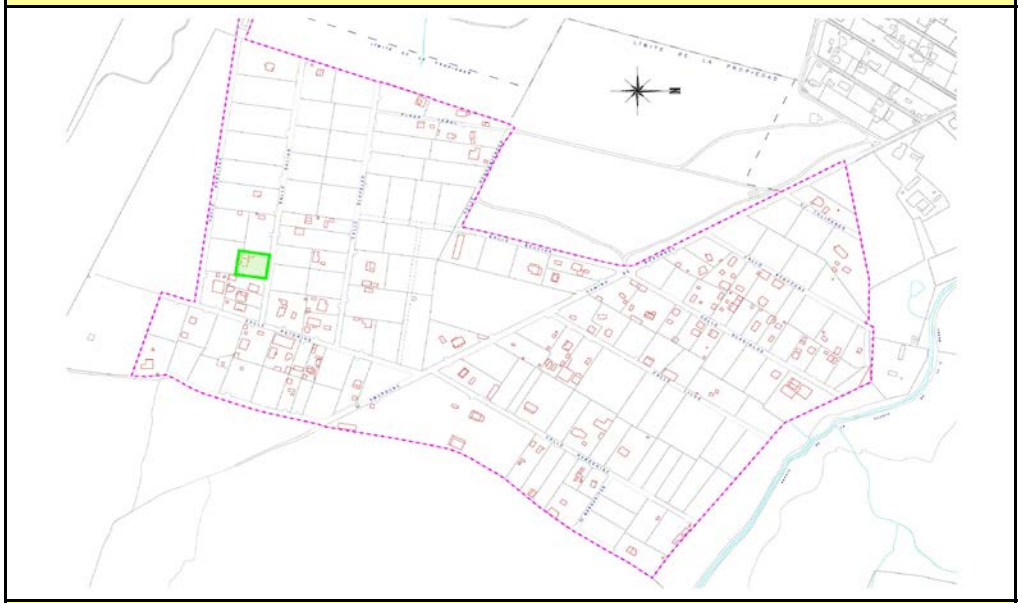

INFORMACIÓN CATASTRAL

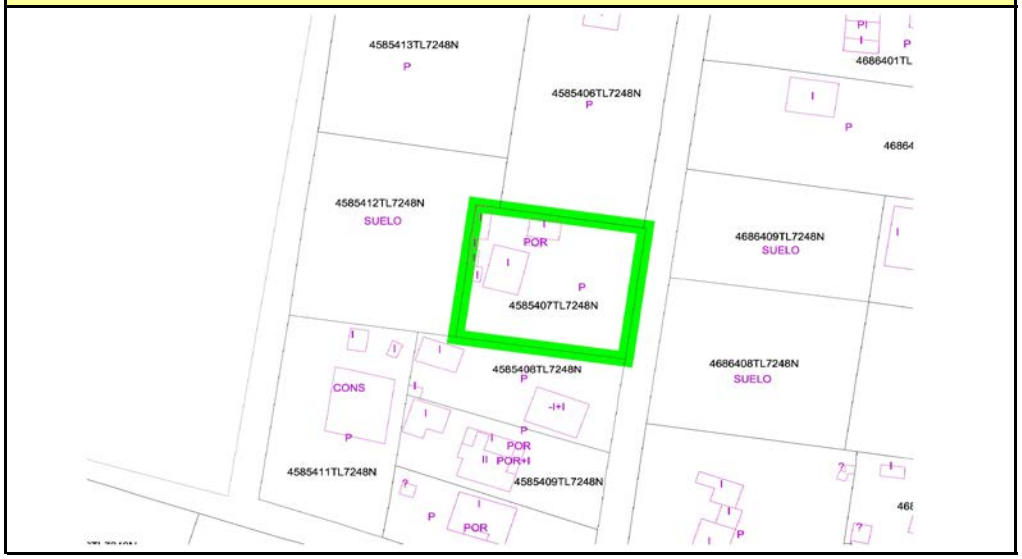

1.- CARACTERÍSTICAS GENERALES

Tipo de edificación:	Residencial	
Nueva clasificación urbanística	S. Rústico Asentamiento Irregular	
Superficie de la edificación	205*	m2

** La superficie reflejada se considera estimada*

2.- CONDICIONES URBANÍSTICAS

Altura máxima de fachada			m
Número de plantas	I		
Ocupación de parcela	13,18		%
Retranqueo a linderos	0		m
Usos permitidos	Ver ordenanzas		
Usos autorizables	Ver ordenanzas		
Usos prohibidos	Ver ordenanzas		

*** Con acuerdo expreso entre colindantes*

3.- OTRAS CONSIDERACIONES:

Figura de desarrollo: Proyecto de legalización

4.- ORTOFOTO ESTADO ACTUAL

PLAN ESPECIAL EN SUELO RÚSTICO DE ASENTAMIENTO IRREGULAR "LAS LIEBRES" MIRANDA DE AZÁN (SALAMANCA)

PARCELA: J-1-01

CATÁLOGO DE EDIFICACIONES EXISTENTES

LOCALIZACIÓN EN EL ÁMBITO

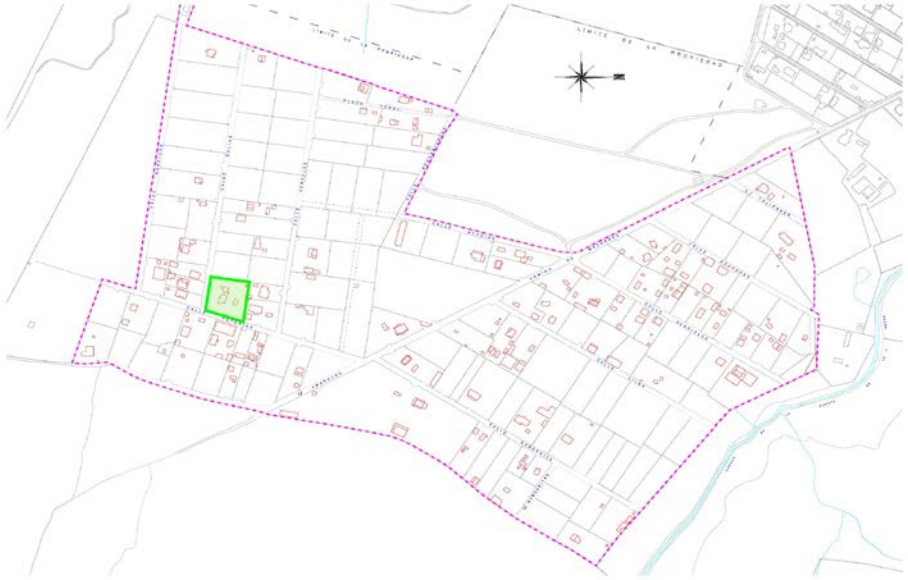

INFORMACIÓN CATASTRAL

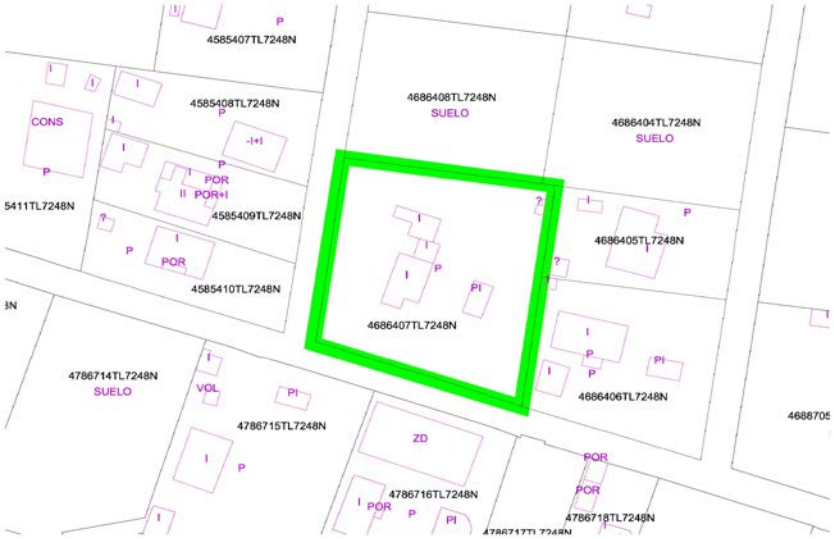

1.- CARACTERÍSTICAS GENERALES

Tipo de edificación:	Residencial	
Nueva clasificación urbanística	S. Rústico Asentamiento Irregular	
Superficie de la edificación	242*	m2

** La superficie reflejada se considera estimada*

2.- CONDICIONES URBANÍSTICAS

Altura máxima de fachada			m
Número de plantas	I		
Ocupación de parcela	7,98		%
Retranqueo a linderos	0		m
Usos permitidos	Ver ordenanzas		
Usos autorizables	Ver ordenanzas		
Usos prohibidos	Ver ordenanzas		

*** Con acuerdo expreso entre colindantes*

3.- OTRAS CONSIDERACIONES:

Figura de desarrollo: Proyecto de legalización

4.- ORTOFOTO ESTADO ACTUAL

PLAN ESPECIAL EN SUELO RÚSTICO DE ASENTAMIENTO IRREGULAR "LAS LIEBRES" MIRANDA DE AZÁN (SALAMANCA)

PARCELA: J-4-01

CATÁLOGO DE EDIFICACIONES EXISTENTES

LOCALIZACIÓN EN EL ÁMBITO

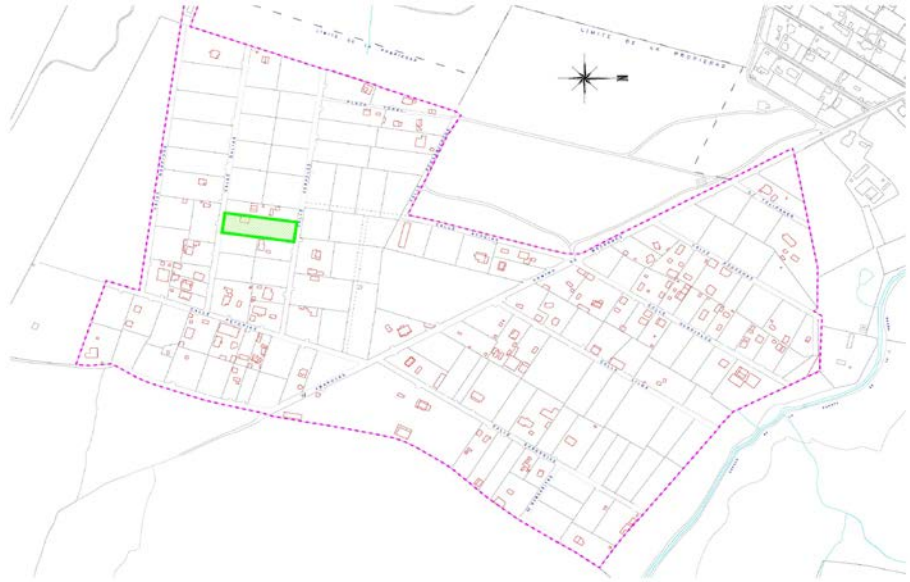

INFORMACIÓN CATASTRAL

1.- CARACTERÍSTICAS GENERALES

Tipo de edificación:	Residencial	
Nueva clasificación urbanística	S. Rústico Asentamiento Irregular	
Superficie de la edificación	124*	m2

** La superficie reflejada se considera estimada*

2.- CONDICIONES URBANÍSTICAS

Altura máxima de fachada			m
Número de plantas	I		
Ocupación de parcela	4,11		%
Retranqueo a linderos	1		m
Usos permitidos	Ver ordenanzas		
Usos autorizables	Ver ordenanzas		
Usos prohibidos	Ver ordenanzas		

*** Con acuerdo expreso entre colindantes*

3.- OTRAS CONSIDERACIONES:

Figura de desarrollo: Proyecto de legalización

4.- ORTOFOTO ESTADO ACTUAL

PLAN ESPECIAL EN SUELO RÚSTICO DE ASENTAMIENTO IRREGULAR "LAS LIEBRES" MIRANDA DE AZÁN (SALAMANCA)

PARCELA: J-5-01

CATÁLOGO DE EDIFICACIONES EXISTENTES

LOCALIZACIÓN EN EL ÁMBITO

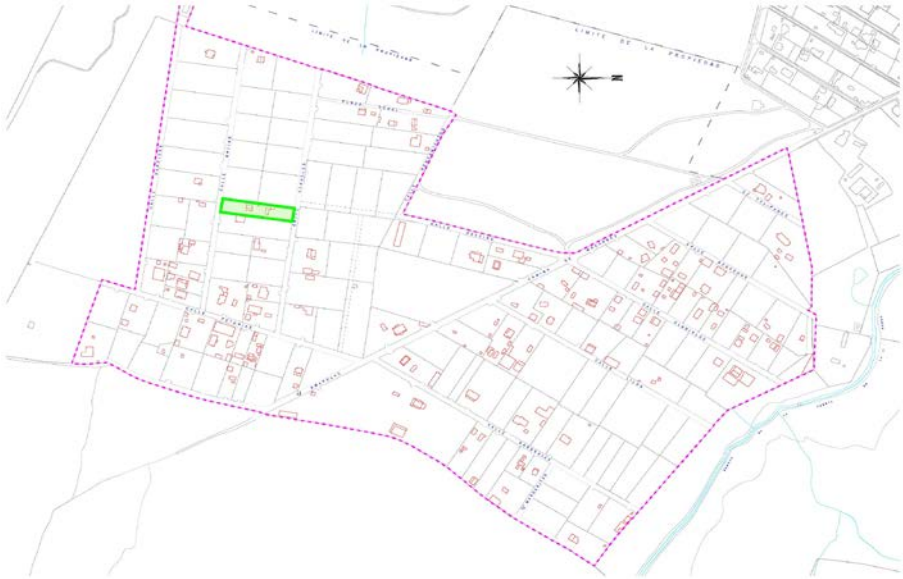

INFORMACIÓN CATASTRAL

1.- CARACTERÍSTICAS GENERALES

Tipo de edificación:	Residencial	
Nueva clasificación urbanística	S. Rústico Asentamiento Irregular	
Superficie de la edificación	175*	m2

** La superficie reflejada se considera estimada*

2.- CONDICIONES URBANÍSTICAS

Altura máxima de fachada			m
Número de plantas	I		
Ocupación de parcela	8,49		%
Retranqueo a linderos	0		m
Usos permitidos	Ver ordenanzas		
Usos autorizables	Ver ordenanzas		
Usos prohibidos	Ver ordenanzas		

*** Con acuerdo expreso entre colindantes*

3.- OTRAS CONSIDERACIONES:

Figura de desarrollo: Proyecto de legalización

4.- ORTOFOTO ESTADO ACTUAL

PLAN ESPECIAL EN SUELO RÚSTICO DE ASENTAMIENTO IRREGULAR "LAS LIEBRES" MIRANDA DE AZÁN (SALAMANCA)

PARCELA: J-6-10

CATÁLOGO DE EDIFICACIONES EXISTENTES

LOCALIZACIÓN EN EL ÁMBITO

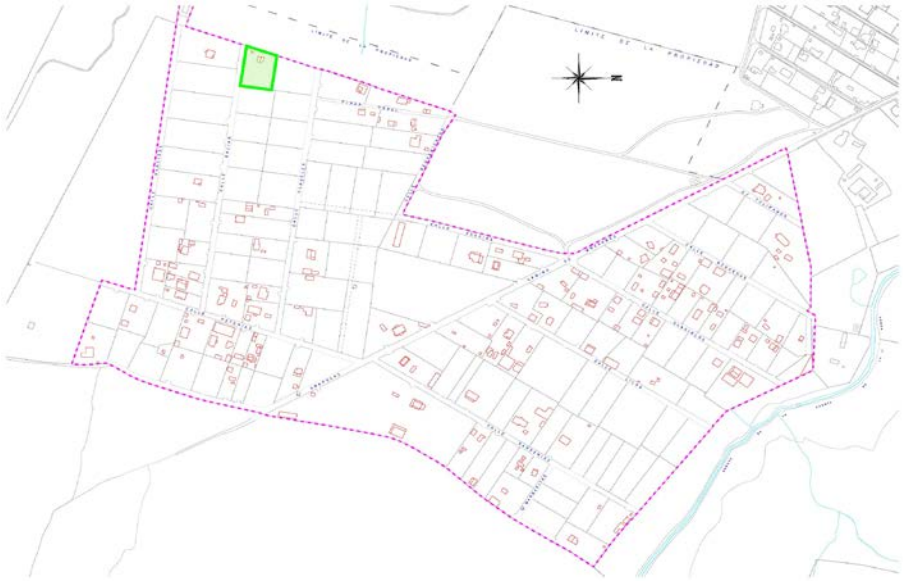

INFORMACIÓN CATASTRAL

1.- CARACTERÍSTICAS GENERALES

Tipo de edificación:	Residencial	
Nueva clasificación urbanística	S. Rústico Asentamiento Irregular	
Superficie de la edificación	67*	m2

** La superficie reflejada se considera estimada*

2.- CONDICIONES URBANÍSTICAS

Altura máxima de fachada			m
Número de plantas	I		
Ocupación de parcela	2,69		%
Retranqueo a linderos	0		m
Usos permitidos	Ver ordenanzas		
Usos autorizables	Ver ordenanzas		
Usos prohibidos	Ver ordenanzas		

*** Con acuerdo expreso entre colindantes*

3.- OTRAS CONSIDERACIONES:

Figura de desarrollo: Proyecto de legalización

4.- ORTOFOTO ESTADO ACTUAL

PLAN ESPECIAL EN SUELO RÚSTICO DE ASENTAMIENTO IRREGULAR "LAS LIEBRES" MIRANDA DE AZÁN (SALAMANCA)

PARCELA: J-7-01

CATÁLOGO DE EDIFICACIONES EXISTENTES

LOCALIZACIÓN EN EL ÁMBITO

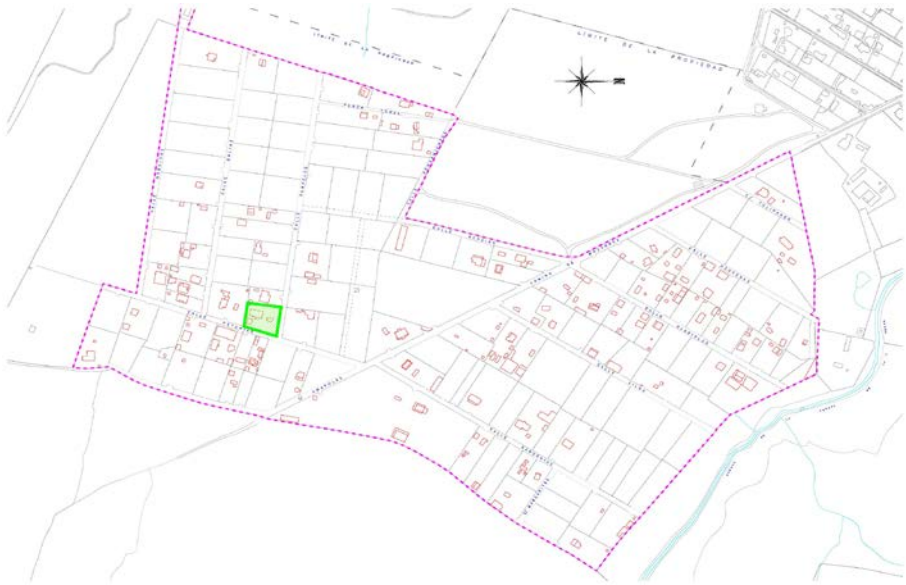

INFORMACIÓN CATASTRAL

1.- CARACTERÍSTICAS GENERALES

Tipo de edificación:	Residencial	
Nueva clasificación urbanística	S. Rústico Asentamiento Irregular	
Superficie de la edificación	295*	m2

** La superficie reflejada se considera estimada*

2.- CONDICIONES URBANÍSTICAS

Altura máxima de fachada			m
Número de plantas	I		
Ocupación de parcela	15,73		%
Retranqueo a linderos	3		m
Usos permitidos	Ver ordenanzas		
Usos autorizables	Ver ordenanzas		
Usos prohibidos	Ver ordenanzas		

*** Con acuerdo expreso entre colindantes*

3.- OTRAS CONSIDERACIONES:

Figura de desarrollo: Proyecto de legalización

4.- ORTOFOTO ESTADO ACTUAL

PLAN ESPECIAL EN SUELO RÚSTICO DE ASENTAMIENTO IRREGULAR "LAS LIEBRES" MIRANDA DE AZÁN (SALAMANCA)

PARCELA: J-8-01

CATÁLOGO DE EDIFICACIONES EXISTENTES

LOCALIZACIÓN EN EL ÁMBITO

INFORMACIÓN CATASTRAL

1.- CARACTERÍSTICAS GENERALES

Tipo de edificación:	Residencial	
Nueva clasificación urbanística	S. Rústico Asentamiento Irregular	
Superficie de la edificación	184*	m2

** La superficie reflejada se considera estimada*

2.- CONDICIONES URBANÍSTICAS

Altura máxima de fachada			m
Número de plantas	I		
Ocupación de parcela	15,7		%
Retranqueo a linderos	1		m
Usos permitidos	Ver ordenanzas		
Usos autorizables	Ver ordenanzas		
Usos prohibidos	Ver ordenanzas		

*** Con acuerdo expreso entre colindantes*

3.- OTRAS CONSIDERACIONES:

Figura de desarrollo: Proyecto de legalización

4.- ORTOFOTO ESTADO ACTUAL

PLAN ESPECIAL EN SUELO RÚSTICO DE ASENTAMIENTO IRREGULAR "LAS LIEBRES" MIRANDA DE AZÁN (SALAMANCA)

PARCELA: J-10-01

CATÁLOGO DE EDIFICACIONES EXISTENTES

LOCALIZACIÓN EN EL ÁMBITO

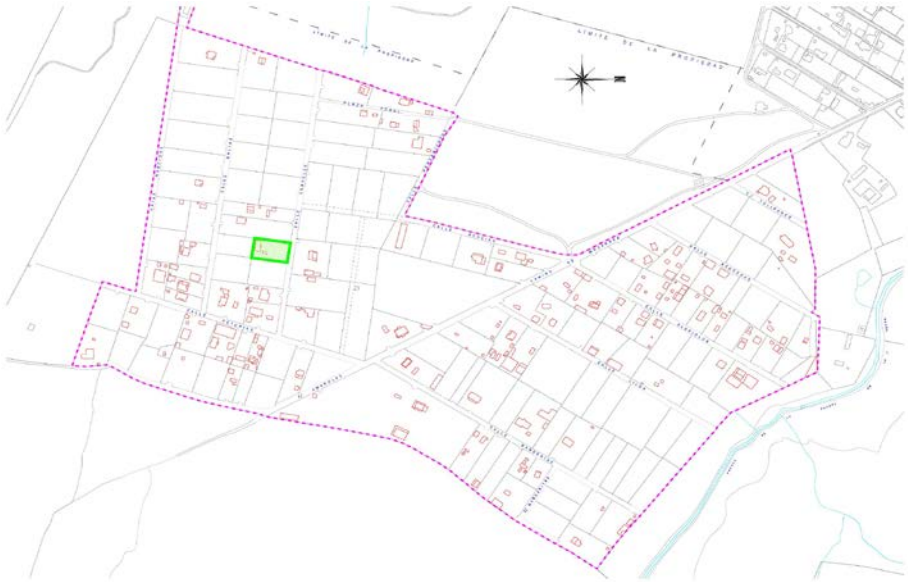

INFORMACIÓN CATASTRAL

1.- CARACTERÍSTICAS GENERALES

Tipo de edificación:	Residencial	
Nueva clasificación urbanística	S. Rústico Asentamiento Irregular	
Superficie de la edificación	130*	m2

** La superficie reflejada se considera estimada*

2.- CONDICIONES URBANÍSTICAS

Altura máxima de fachada			m
Número de plantas	I		
Ocupación de parcela	8,62		%
Retranqueo a linderos	3		m
Usos permitidos	Ver ordenanzas		
Usos autorizables	Ver ordenanzas		
Usos prohibidos	Ver ordenanzas		

*** Con acuerdo expreso entre colindantes*

3.- OTRAS CONSIDERACIONES:

Figura de desarrollo: Proyecto de legalización

4.- ORTOFOTO ESTADO ACTUAL

PLAN ESPECIAL EN SUELO RÚSTICO DE ASENTAMIENTO IRREGULAR "LAS LIEBRES" MIRANDA DE AZÁN (SALAMANCA)

PARCELA: K-1-01

CATÁLOGO DE EDIFICACIONES EXISTENTES

LOCALIZACIÓN EN EL ÁMBITO

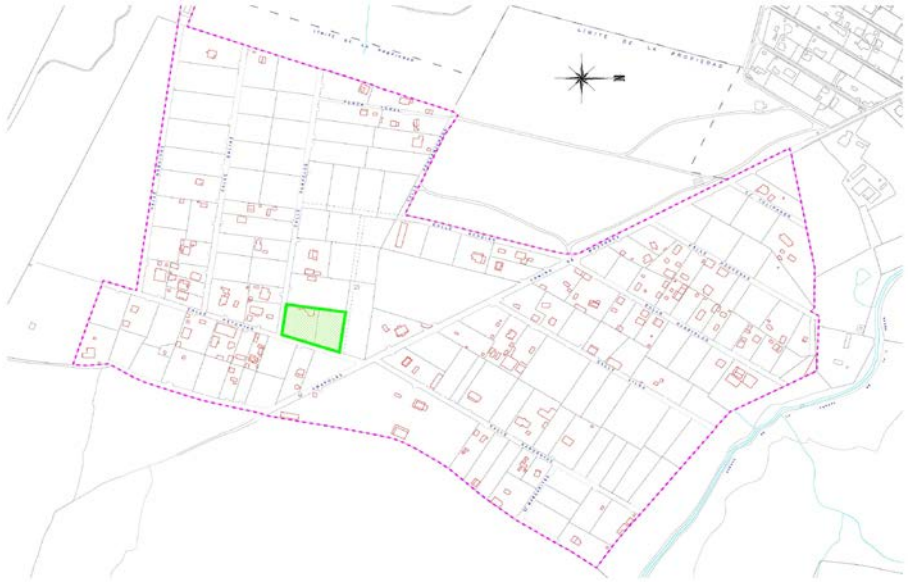

INFORMACIÓN CATASTRAL

1.- CARACTERÍSTICAS GENERALES

Tipo de edificación:	Residencial	
Nueva clasificación urbanística	S. Rústico Asentamiento Irregular	
Superficie de la edificación	179*	m2

** La superficie reflejada se considera estimada*

2.- CONDICIONES URBANÍSTICAS

Altura máxima de fachada			m
Número de plantas	I		
Ocupación de parcela	4,03		%
Retranqueo a linderos	0		m
Usos permitidos	Ver ordenanzas		
Usos autorizables	Ver ordenanzas		
Usos prohibidos	Ver ordenanzas		

*** Con acuerdo expreso entre colindantes*

3.- OTRAS CONSIDERACIONES:

Figura de desarrollo: Proyecto de legalización

4.- ORTOFOTO ESTADO ACTUAL

PLAN ESPECIAL EN SUELO RÚSTICO DE ASENTAMIENTO IRREGULAR "LAS LIEBRES" MIRANDA DE AZÁN (SALAMANCA)

PARCELA: K-2-01

CATÁLOGO DE EDIFICACIONES EXISTENTES

LOCALIZACIÓN EN EL ÁMBITO

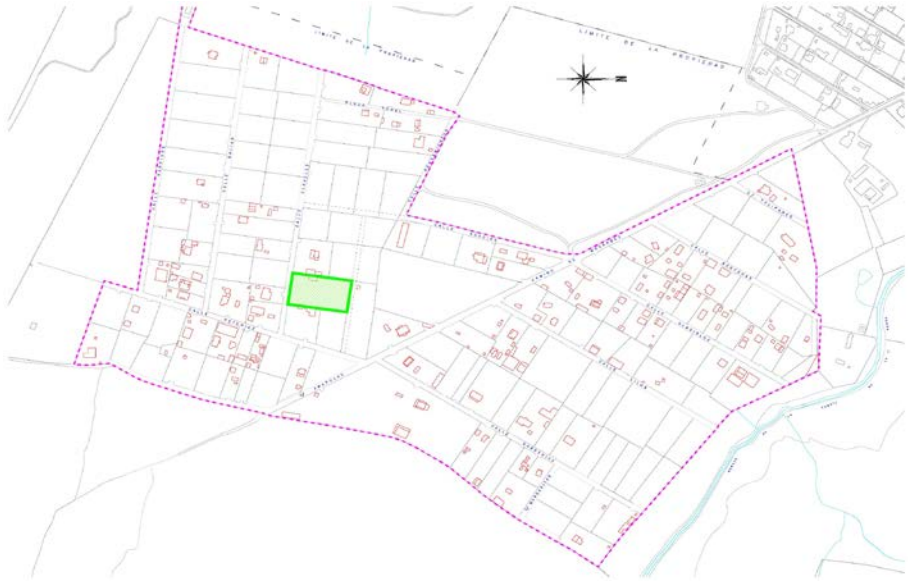

INFORMACIÓN CATASTRAL

1.- CARACTERÍSTICAS GENERALES

Tipo de edificación:	Residencial	
Nueva clasificación urbanística	S. Rústico Asentamiento Irregular	
Superficie de la edificación	84*	m2

** La superficie reflejada se considera estimada*

2.- CONDICIONES URBANÍSTICAS

Altura máxima de fachada			m
Número de plantas	I		
Ocupación de parcela	2,12		%
Retranqueo a linderos	0		m
Usos permitidos	Ver ordenanzas		
Usos autorizables	Ver ordenanzas		
Usos prohibidos	Ver ordenanzas		

*** Con acuerdo expreso entre colindantes*

3.- OTRAS CONSIDERACIONES:

Figura de desarrollo: Proyecto de legalización

4.- ORTOFOTO ESTADO ACTUAL

PLAN ESPECIAL EN SUELO RÚSTICO DE ASENTAMIENTO IRREGULAR "LAS LIEBRES" MIRANDA DE AZÁN (SALAMANCA)

PARCELA: K-3-06

CATÁLOGO DE EDIFICACIONES EXISTENTES

LOCALIZACIÓN EN EL ÁMBITO

INFORMACIÓN CATASTRAL

1.- CARACTERÍSTICAS GENERALES

Tipo de edificación:	Residencial	
Nueva clasificación urbanística	S. Rústico Asentamiento Irregular	
Superficie de la edificación	271*	m2

** La superficie reflejada se considera estimada*

2.- CONDICIONES URBANÍSTICAS

Altura máxima de fachada			m
Número de plantas	II		
Ocupación de parcela	10,07		%
Retranqueo a linderos	2		m
Usos permitidos	Ver ordenanzas		
Usos autorizables	Ver ordenanzas		
Usos prohibidos	Ver ordenanzas		

*** Con acuerdo expreso entre colindantes*

3.- OTRAS CONSIDERACIONES:

Figura de desarrollo: Proyecto de legalización

4.- ORTOFOTO ESTADO ACTUAL

PLAN ESPECIAL EN SUELO RÚSTICO DE ASENTAMIENTO IRREGULAR "LAS LIEBRES" MIRANDA DE AZÁN (SALAMANCA)

PARCELA: K-6-01

CATÁLOGO DE EDIFICACIONES EXISTENTES

LOCALIZACIÓN EN EL ÁMBITO

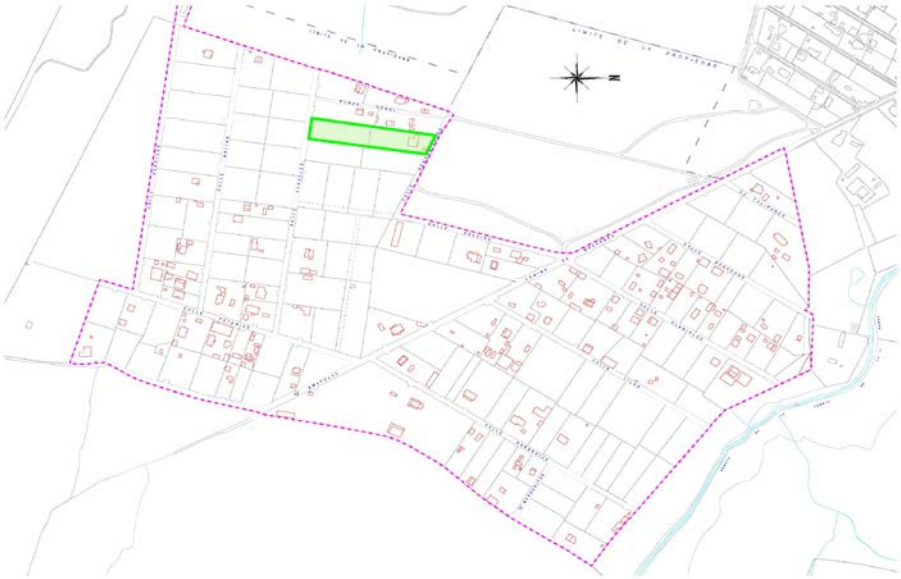

INFORMACIÓN CATASTRAL

1.- CARACTERÍSTICAS GENERALES

Tipo de edificación:	Residencial	
Nueva clasificación urbanística	S. Rústico Asentamiento Irregular	
Superficie de la edificación	232*	m2

** La superficie reflejada se considera estimada*

2.- CONDICIONES URBANÍSTICAS

Altura máxima de fachada			m
Número de plantas	II		
Ocupación de parcela	4,45		%
Retranqueo a linderos	2		m
Usos permitidos	Ver ordenanzas		
Usos autorizables	Ver ordenanzas		
Usos prohibidos	Ver ordenanzas		

*** Con acuerdo expreso entre colindantes*

3.- OTRAS CONSIDERACIONES:

Figura de desarrollo: Proyecto de legalización

4.- ORTOFOTO ESTADO ACTUAL

PLAN ESPECIAL EN SUELO RÚSTICO DE ASENTAMIENTO IRREGULAR "LAS LIEBRES" MIRANDA DE AZÁN (SALAMANCA)

PARCELA: K-7-01

CATÁLOGO DE EDIFICACIONES EXISTENTES

LOCALIZACIÓN EN EL ÁMBITO

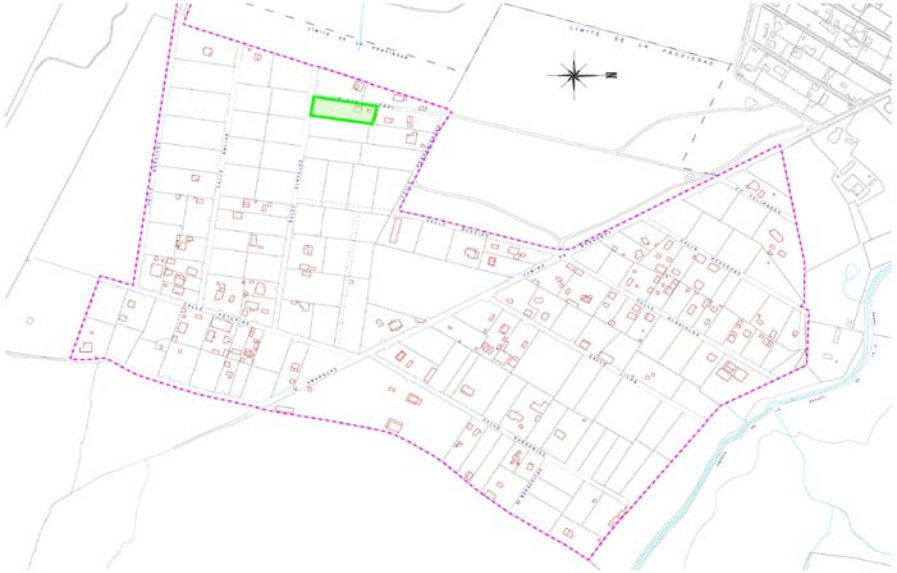

INFORMACIÓN CATASTRAL

1.- CARACTERÍSTICAS GENERALES

Tipo de edificación:	Residencial	
Nueva clasificación urbanística	S. Rústico Asentamiento Irregular	
Superficie de la edificación	123*	m2

** La superficie reflejada se considera estimada*

2.- CONDICIONES URBANÍSTICAS

Altura máxima de fachada			m
Número de plantas	I		
Ocupación de parcela	4,9		%
Retranqueo a linderos	4		m
Usos permitidos	Ver ordenanzas		
Usos autorizables	Ver ordenanzas		
Usos prohibidos	Ver ordenanzas		

*** Con acuerdo expreso entre colindantes*

3.- OTRAS CONSIDERACIONES:

Figura de desarrollo: Proyecto de legalización

4.- ORTOFOTO ESTADO ACTUAL

PLAN ESPECIAL EN SUELO RÚSTICO DE ASENTAMIENTO IRREGULAR "LAS LIEBRES" MIRANDA DE AZÁN (SALAMANCA)

PARCELA: K-8-01

CATÁLOGO DE EDIFICACIONES EXISTENTES

LOCALIZACIÓN EN EL ÁMBITO

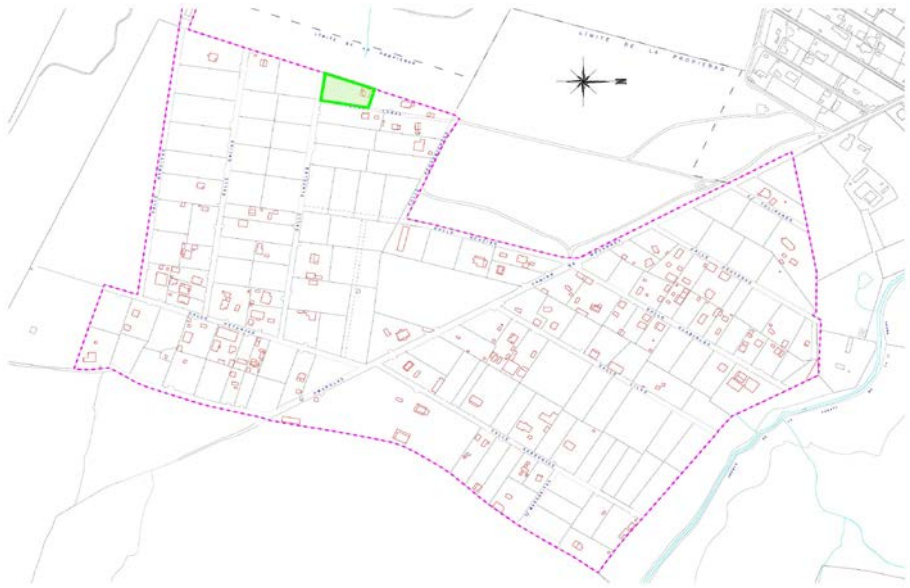

INFORMACIÓN CATASTRAL

1.- CARACTERÍSTICAS GENERALES

Tipo de edificación:	Residencial	
Nueva clasificación urbanística	S. Rústico Asentamiento Irregular	
Superficie de la edificación	149*	m2

** La superficie reflejada se considera estimada*

2.- CONDICIONES URBANÍSTICAS

Altura máxima de fachada			m
Número de plantas	I		
Ocupación de parcela	6,13		%
Retranqueo a linderos	2		m
Usos permitidos	Ver ordenanzas		
Usos autorizables	Ver ordenanzas		
Usos prohibidos	Ver ordenanzas		

*** Con acuerdo expreso entre colindantes*

3.- OTRAS CONSIDERACIONES:

Figura de desarrollo: Proyecto de legalización

4.- ORTOFOTO ESTADO ACTUAL

PLAN ESPECIAL EN SUELO RÚSTICO DE ASENTAMIENTO IRREGULAR "LAS LIEBRES" MIRANDA DE AZÁN (SALAMANCA)

PARCELA: K-9-01

CATÁLOGO DE EDIFICACIONES EXISTENTES

LOCALIZACIÓN EN EL ÁMBITO

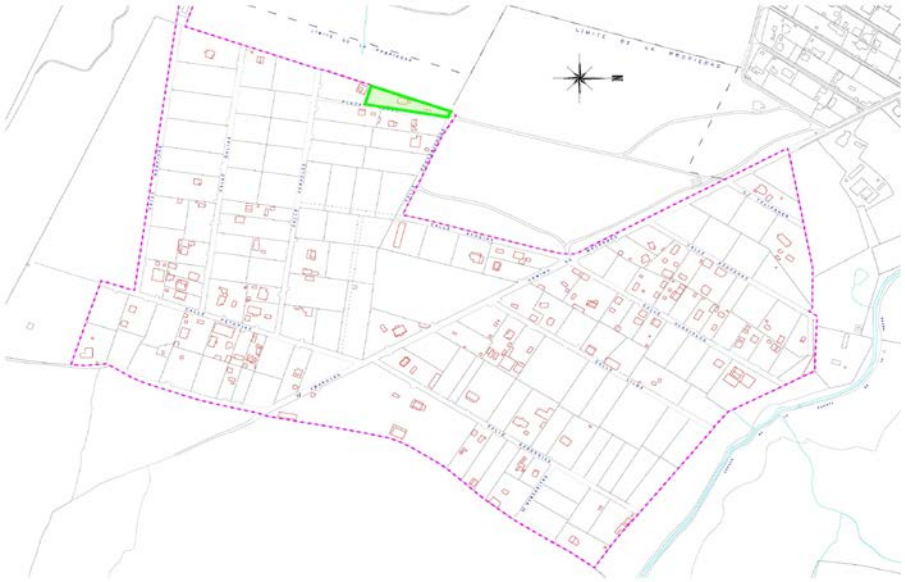

INFORMACIÓN CATASTRAL

1.- CARACTERÍSTICAS GENERALES

Tipo de edificación:	Residencial	
Nueva clasificación urbanística	S. Rústico Asentamiento Irregular	
Superficie de la edificación	190*	m2

** La superficie reflejada se considera estimada*

2.- CONDICIONES URBANÍSTICAS

Altura máxima de fachada			m
Número de plantas	I		
Ocupación de parcela	8,53		%
Retranqueo a linderos	3		m
Usos permitidos	Ver ordenanzas		
Usos autorizables	Ver ordenanzas		
Usos prohibidos	Ver ordenanzas		

*** Con acuerdo expreso entre colindantes*

3.- OTRAS CONSIDERACIONES:

Figura de desarrollo: Proyecto de legalización

4.- ORTOFOTO ESTADO ACTUAL

PLAN ESPECIAL EN SUELO RÚSTICO DE ASENTAMIENTO IRREGULAR "LAS LIEBRES" MIRANDA DE AZÁN (SALAMANCA)

PARCELA: K-10-01

CATÁLOGO DE EDIFICACIONES EXISTENTES

LOCALIZACIÓN EN EL ÁMBITO

INFORMACIÓN CATASTRAL

1.- CARACTERÍSTICAS GENERALES

Tipo de edificación:	Residencial	
Nueva clasificación urbanística	S. Rústico Asentamiento Irregular	
Superficie de la edificación	169*	m2

** La superficie reflejada se considera estimada*

2.- CONDICIONES URBANÍSTICAS

Altura máxima de fachada			m
Número de plantas	I		
Ocupación de parcela	6,93		%
Retranqueo a linderos	0		m
Usos permitidos	Ver ordenanzas		
Usos autorizables	Ver ordenanzas		
Usos prohibidos	Ver ordenanzas		

*** Con acuerdo expreso entre colindantes*

3.- OTRAS CONSIDERACIONES:

Figura de desarrollo: Proyecto de legalización

4.- ORTOFOTO ESTADO ACTUAL

PLAN ESPECIAL EN SUELO RÚSTICO DE ASENTAMIENTO IRREGULAR "LAS LIEBRES" MIRANDA DE AZÁN (SALAMANCA)

PARCELA: K-11-01

CATÁLOGO DE EDIFICACIONES EXISTENTES

LOCALIZACIÓN EN EL ÁMBITO

INFORMACIÓN CATASTRAL

1.- CARACTERÍSTICAS GENERALES

Tipo de edificación:	Residencial	
Nueva clasificación urbanística	S. Rústico Asentamiento Irregular	
Superficie de la edificación	504*	m2

** La superficie reflejada se considera estimada*

2.- CONDICIONES URBANÍSTICAS

Altura máxima de fachada			m
Número de plantas	II		
Ocupación de parcela	7,37		%
Retranqueo a linderos	0		m
Usos permitidos	Ver ordenanzas		
Usos autorizables	Ver ordenanzas		
Usos prohibidos	Ver ordenanzas		

*** Con acuerdo expreso entre colindantes*

3.- OTRAS CONSIDERACIONES:

Figura de desarrollo: Proyecto de legalización

4.- ORTOFOTO ESTADO ACTUAL

PLAN ESPECIAL EN SUELO RÚSTICO DE ASENTAMIENTO IRREGULAR "LAS LIEBRES" MIRANDA DE AZÁN (SALAMANCA)

PARCELA: K-12-01

CATÁLOGO DE EDIFICACIONES EXISTENTES

LOCALIZACIÓN EN EL ÁMBITO

INFORMACIÓN CATASTRAL

1.- CARACTERÍSTICAS GENERALES

Tipo de edificación:	Otros usos	
Nueva clasificación urbanística	S. Rústico Asentamiento Irregular	
Superficie de la edificación	73*	m2

** La superficie reflejada se considera estimada*

2.- CONDICIONES URBANÍSTICAS

Altura máxima de fachada			m
Número de plantas	I		
Ocupación de parcela	0,54		%
Retranqueo a linderos	0		m
Usos permitidos	Ver ordenanzas		
Usos autorizables	Ver ordenanzas		
Usos prohibidos	Ver ordenanzas		

*** Con acuerdo expreso entre colindantes*

3.- OTRAS CONSIDERACIONES:

Figura de desarrollo: Proyecto de legalización

4.- ORTOFOTO ESTADO ACTUAL

PLAN ESPECIAL EN SUELO RÚSTICO DE ASENTAMIENTO IRREGULAR "LAS LIEBRES" MIRANDA DE AZÁN (SALAMANCA)

PARCELA: K-13-01

CATÁLOGO DE EDIFICACIONES EXISTENTES

LOCALIZACIÓN EN EL ÁMBITO

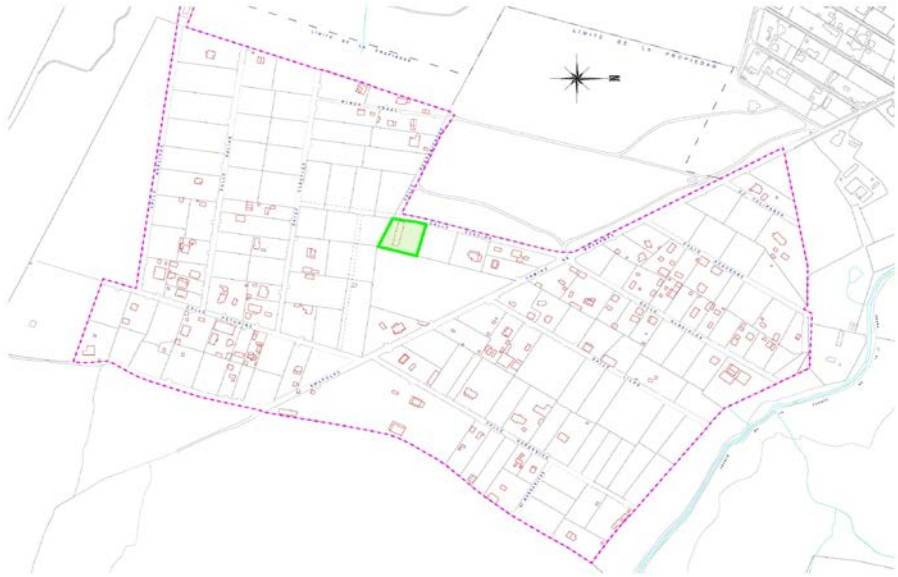

INFORMACIÓN CATASTRAL

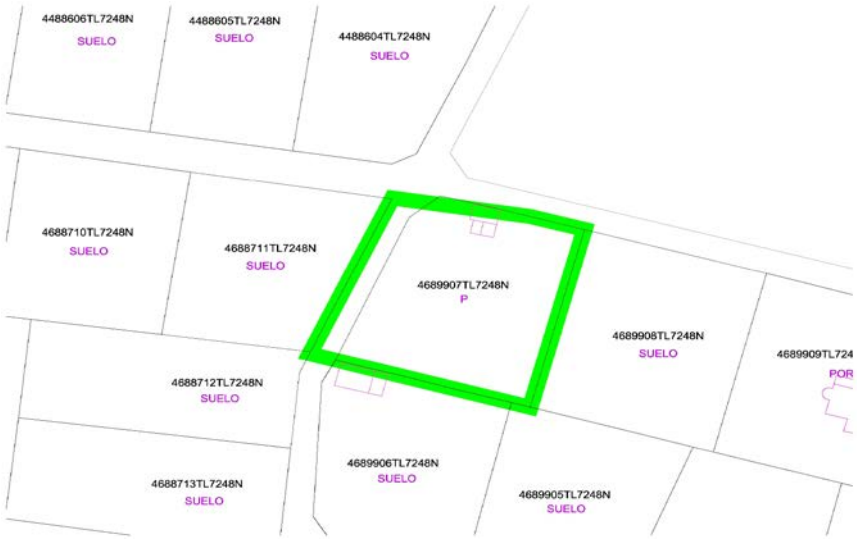

1.- CARACTERÍSTICAS GENERALES

Tipo de edificación:	Otrosl usos	
Nueva clasificación urbanística	S. Rústico Asentamiento Irregular	
Superficie de la edificación	49*	m2

** La superficie reflejada se considera estimada*

2.- CONDICIONES URBANÍSTICAS

Altura máxima de fachada			m
Número de plantas	I		
Ocupación de parcela	1,95		%
Retranqueo a linderos	0		m
Usos permitidos	Ver ordenanzas		
Usos autorizables	Ver ordenanzas		
Usos prohibidos	Ver ordenanzas		

*** Con acuerdo expreso entre colindantes*

3.- OTRAS CONSIDERACIONES:

Figura de desarrollo: Proyecto de legalización

4.- ORTOFOTO ESTADO ACTUAL

PLAN ESPECIAL EN SUELO RÚSTICO DE ASENTAMIENTO IRREGULAR "LAS LIEBRES" MIRANDA DE AZÁN (SALAMANCA)

PARCELA: K-13-03

CATÁLOGO DE EDIFICACIONES EXISTENTES

LOCALIZACIÓN EN EL ÁMBITO

INFORMACIÓN CATASTRAL

1.- CARACTERÍSTICAS GENERALES

Tipo de edificación:	Residencial	
Nueva clasificación urbanística	S. Rústico Asentamiento Irregular	
Superficie de la edificación	365*	m2

** La superficie reflejada se considera estimada*

2.- CONDICIONES URBANÍSTICAS

Altura máxima de fachada			m
Número de plantas	II		
Ocupación de parcela	18,96		%
Retranqueo a linderos	1		m
Usos permitidos	Ver ordenanzas		
Usos autorizables	Ver ordenanzas		
Usos prohibidos	Ver ordenanzas		

*** Con acuerdo expreso entre colindantes*

3.- OTRAS CONSIDERACIONES:

Figura de desarrollo: Proyecto de legalización

4.- ORTOFOTO ESTADO ACTUAL

PLAN ESPECIAL EN SUELO RÚSTICO DE ASENTAMIENTO IRREGULAR "LAS LIEBRES" MIRANDA DE AZÁN (SALAMANCA)

PARCELA: K-13-04

CATÁLOGO DE EDIFICACIONES EXISTENTES

LOCALIZACIÓN EN EL ÁMBITO

INFORMACIÓN CATASTRAL

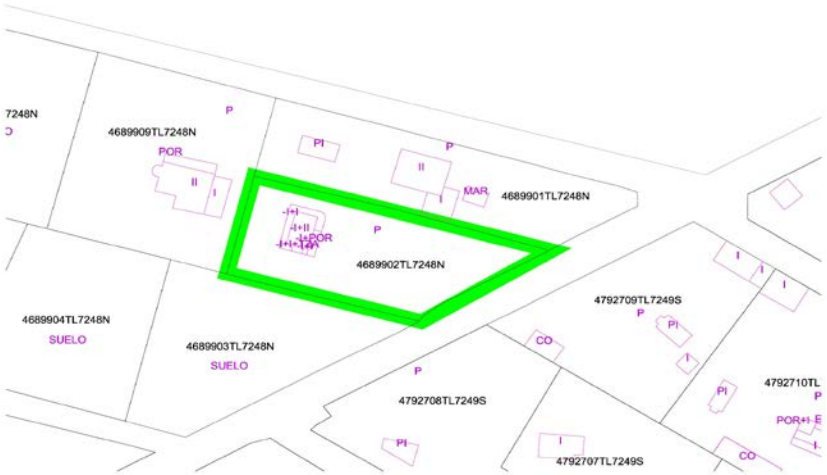

1.- CARACTERÍSTICAS GENERALES

Tipo de edificación:	Residencial	
Nueva clasificación urbanística	S. Rústico Asentamiento Irregular	
Superficie de la edificación	282*	m2

** La superficie reflejada se considera estimada*

2.- CONDICIONES URBANÍSTICAS

Altura máxima de fachada			m
Número de plantas	-I,+II		
Ocupación de parcela	15,8		%
Retranqueo a linderos	5		m
Usos permitidos	Ver ordenanzas		
Usos autorizables	Ver ordenanzas		
Usos prohibidos	Ver ordenanzas		

*** Con acuerdo expreso entre colindantes*

3.- OTRAS CONSIDERACIONES:

Figura de desarrollo: Proyecto de legalización

4.- ORTOFOTO ESTADO ACTUAL

PLAN ESPECIAL EN SUELO RÚSTICO DE ASENTAMIENTO IRREGULAR "LAS LIEBRES" MIRANDA DE AZÁN (SALAMANCA)

PARCELA: K-14-01

CATÁLOGO DE EDIFICACIONES EXISTENTES

LOCALIZACIÓN EN EL ÁMBITO

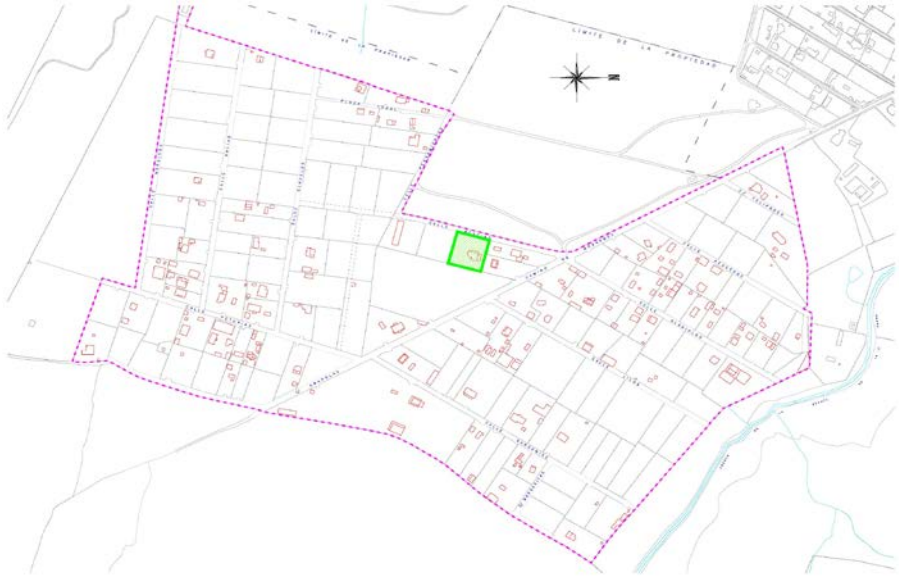

INFORMACIÓN CATASTRAL

1.- CARACTERÍSTICAS GENERALES

Tipo de edificación:	Residencial	
Nueva clasificación urbanística	S. Rústico Asentamiento Irregular	
Superficie de la edificación	314*	m2

** La superficie reflejada se considera estimada*

2.- CONDICIONES URBANÍSTICAS

Altura máxima de fachada			m
Número de plantas	II		
Ocupación de parcela	13,45		%
Retranqueo a linderos	5		m
Usos permitidos	Ver ordenanzas		
Usos autorizables	Ver ordenanzas		
Usos prohibidos	Ver ordenanzas		

*** Con acuerdo expreso entre colindantes*

3.- OTRAS CONSIDERACIONES:

Figura de desarrollo: Proyecto de legalización

4.- ORTOFOTO ESTADO ACTUAL